

ООО «Строительно-земельный центр»

**Проект межевания территории для строительства объекта: «Строительство
автомобильной дороги «Восточный обход г. Медногорска в Оренбургской
области»**

150-01/01-2019ю

**Раздел 2. «Проект межевания территории. Текстовая часть».
В четырех томах.**

Том 2

г. Оренбург, 2021

ООО «Строительно-земельный центр»

УТВЕРЖДЕНО
Распоряжением Министерства строительства,
жилищно-коммунального и дорожного
хозяйства Оренбургской области

от «___» _____ 20__ г. № _____

СОГЛАСОВАНО:

_____/_____/_____
«___» _____ 20__ года

**Проект межевания территории для строительства объекта: «Строительство
автомобильной дороги «Восточный обход г. Медногорска в Оренбургской
области»**

150-01/01-2019ю

**Раздел 2. «Проект межевания территории. Текстовая часть».
В четырех томах.**

Том 2

Директор
ООО «Строительно-земельный центр»

_____/_____/_____ Третьякова Н.В.

г. Оренбург, 2021

СОСТАВ ПРОЕКТА МЕЖЕВАНИЯ ТЕРРИТОРИИ:

ОСНОВНАЯ ЧАСТЬ ПРОЕКТА МЕЖЕВАНИЯ ТЕРРИТОРИИ

Раздел 1. «Проект межевания территории. Графическая часть».

| <i>№ п/п</i> | <i>Наименование</i> | <i>Масштаб</i> | <i>Листов</i> |
|---------------------|--|-----------------------|----------------------|
| 1 | Общая схема проекта межевания территории. | - | 1 |
| 2 | Чертеж межевания территории. | 1:2000 | 28 |
| 3 | Чертеж межевания территории с отображением границ образуемых (изменяемых) земельных участков, в отношении которых предполагается изъятие для государственных нужд. | 1:25000 | 17 |

Раздел 2. «Проект межевания территории. Текстовая часть».

МАТЕРИАЛЫ ПО ОБОСНОВАНИЮ ПРОЕКТА МЕЖЕВАНИЯ ТЕРРИТОРИИ

Раздел 3. «Материалы по обоснованию проекта межевания территории. Графическая часть».

| <i>№ п/п</i> | <i>Наименование</i> | <i>Масштаб</i> | <i>Листов</i> |
|---------------------|--|-----------------------|----------------------|
| 1 | Чертеж материалов по обоснованию проекта межевания территории. | 1:2000 | 28 |

Раздел 4. «Материалы по обоснованию проекта межевания территории. Пояснительная записка».

СОДЕРЖАНИЕ

Раздел 2. «Проект межевания территории. Текстовая часть». В четырех томах.

Том 1.

| | |
|--|-----|
| 1. Перечень и сведения о площади образуемых земельных участков, в том числе и возможные способы их образования..... | 5 |
| 2. Перечень координат характерных точек образуемых земельных участков | 43 |
| 3. Сведения о границах территории, в отношении которой осуществляется подготовка проекта межевания..... | 214 |
| 4. Вид разрешенного использования образуемых земельных участков в соответствии с проектом планировки территории..... | 244 |

Том 2.

| | |
|---|-----|
| Приложение..... | 245 |
| Приложение 1. Ведомость характерных точек образуемых земельных участков, расположенных на территории Кувандыкского городского округа Оренбургской области, в отношении которых предполагается изъятие для государственных нужд (остаток)..... | 246 |

Том 3.

| | |
|---|-----|
| Приложение 2. Ведомость характерных точек образуемых земельных участков, расположенных на территории Муниципального образования город Медногорск Оренбургской области, в отношении которых предполагается изъятие для государственных нужд (остаток)..... | 497 |
|---|-----|

Том 4.

| | |
|---|-----|
| Приложение 3. Схема границ земельных участков образуемых после процедуры изъятия, права на которые сохраняются у правообладателя, расположенных на территории Кувандыкского городского округа и Муниципального образования город Медногорск Оренбургской области..... | 688 |
| Приложение № 4. Пояснительная записка к проекту межевания территории для строительства объекта: «Строительство автомобильной дороги «Восточный обход г. Медногорска в Оренбургской области»..... | 762 |

П Р И Л О Ж Е Н И Я

Приложение № 1 Ведомость характерных точек образуемых земельных участков, расположенных на территории Кувандыкского городского округа Оренбургской области, в отношении которых предполагается изъятие для государственных нужд (остаток)

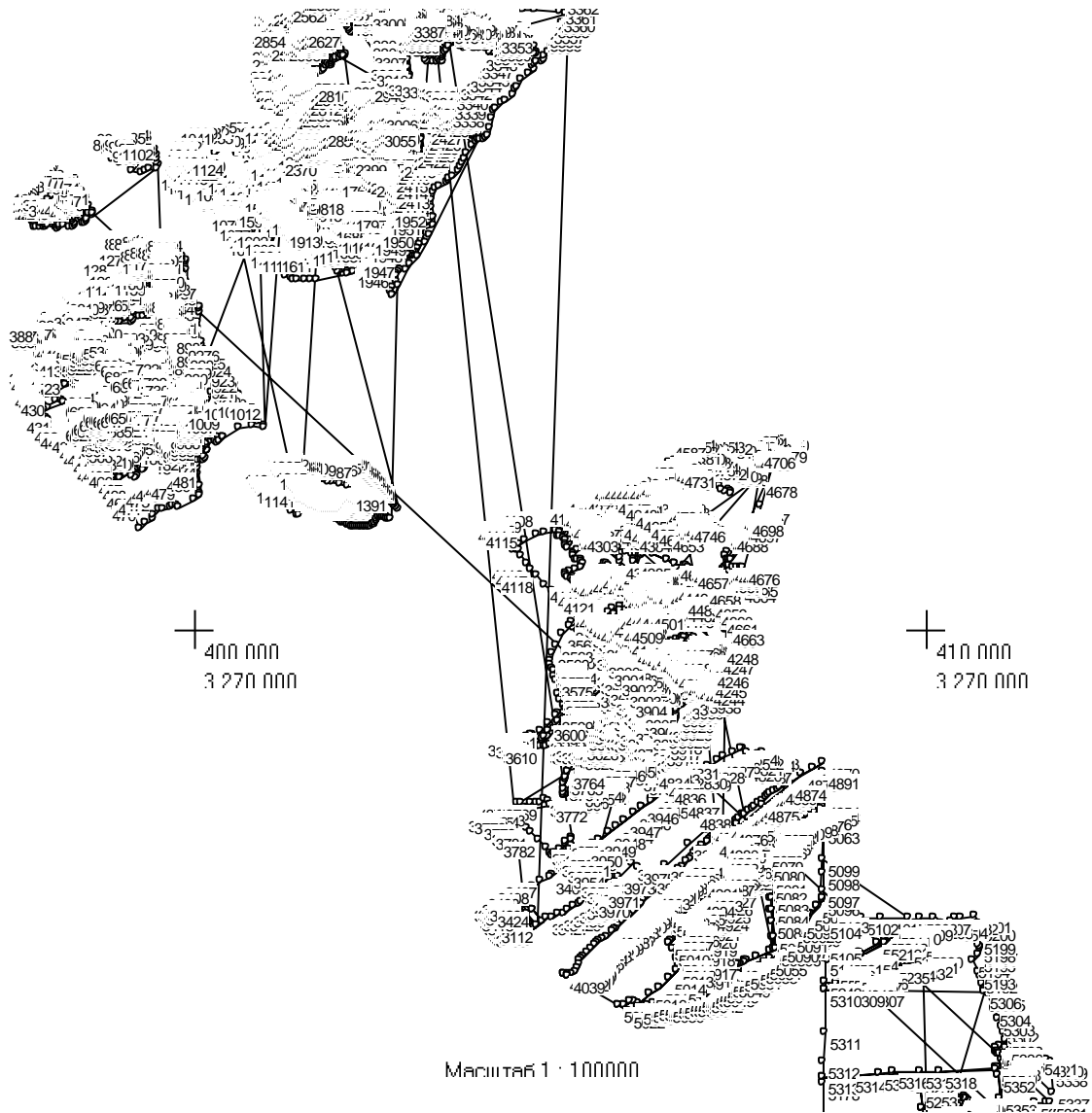
56:15:0000000:843

Примечание: При вычислении площади земельного участка по координатам, содержащимся в выписке ЕГРН от 02.03.2021 № КУВИ-002/2021-18126973 (выписка представлена в электронном виде на CD-диске в папке «Выписки»), площадь земельного участка составляет 39560000 кв.м. Перед проведением кадастровых работ по образованию земельного участка 56:15:0000000:843:3У1 из земельного участка 56:15:0000000:843, в целях исключения пересечения с земельным участком 56:15:0000000:2289, необходимо провести уточнение местоположения точек и границ земельного участка 56:15:0000000:2289 (через процедуру исправления реестровой ошибки), затем необходимо произвести уточнение границ местоположения границ 56:15:0000000:843 (через процедуру исправления реестровой ошибки), что является отдельным видом кадастровых работ, и не входит в рамки подготовки проекта межевания территории.

При уточнении границ земельного участка 56:15:0000000:843 необходимо добавить точки:

| №№ пун-ктов | X | Y |
|----------------|-----------|------------|
| 1 | 396324,48 | 3274389,01 |
| 2 | 396315,53 | 3274376,97 |
| 3 | 396138,99 | 3274376,96 |
| 4 | 396134,70 | 3274379,80 |
| 5 | 396109,82 | 3274396,32 |
| 6 | 396074,49 | 3274419,76 |
| 7 | 395982,58 | 3274483,83 |
| 8 | 395903,65 | 3274561,06 |
| 9 | 395906,49 | 3274574,57 |
| 10 | 395913,88 | 3274595,80 |
| 11 | 395940,96 | 3274651,39 |
| 12 | 395953,36 | 3274668,41 |
| 13 | 396000,60 | 3274733,24 |
| 14 | 396008,88 | 3274744,60 |
| 15 | 395294,07 | 3275040,01 |
| 16 | 395281,64 | 3275050,37 |
| 17 | 395263,20 | 3275082,17 |
| 18 | 395258,19 | 3275090,81 |

Проект межевания территории для строительства объекта: «Строительство автомобильной дороги «Восточный обход г. Медногорска в Оренбургской области»



**56:15:0000000:843:ЗУ2, общей площадью 39537380 кв.м.
(многоконтурный, 48 контуров)**

| №№ ПУН-КТОВ | X | Y |
|--|-----------|------------|
| 56:15:0000000:843:3У2(1) - 260217,98 кв.м. | | |
| 1 | 405859,24 | 3267996,66 |
| 2 | 405914,31 | 3268045,72 |
| 3 | 405956,18 | 3268082,43 |
| 4 | 406014,83 | 3268133 |
| 5 | 406054,24 | 3268166,99 |
| 6 | 406076,5 | 3268185,44 |
| 7 | 406081,24 | 3268190,7 |
| 8 | 406022,31 | 3268267,46 |
| 9 | 405959,8 | 3268439,61 |
| 10 | 405934,98 | 3268483,57 |
| 11 | 405770,41 | 3268554,5 |
| 12 | 405698,00 | 3268601,85 |
| 13 | 405669,46 | 3268611,6 |
| 14 | 405656,23 | 3268599,07 |
| 15 | 405677,12 | 3268567,73 |

Проект межевания территории для строительства объекта: «Строительство автомобильной дороги «Восточный обход г. Медногорска в Оренбургской области»

| | | |
|----|-----------|------------|
| 16 | 405737,01 | 3268533,6 |
| 17 | 405835,18 | 3268465,35 |
| 18 | 405915,26 | 3268397,1 |
| 19 | 405923,63 | 3268317,02 |
| 20 | 405940 | 3268241,08 |
| 21 | 405933,63 | 3268216,26 |
| 22 | 405901,72 | 3268218,39 |
| 23 | 405875,61 | 3268243,89 |
| 24 | 405826,17 | 3268328,16 |
| 25 | 405769,75 | 3268434,72 |
| 26 | 405737,71 | 3268482,77 |
| 27 | 405702,9 | 3268486,95 |
| 28 | 405677,84 | 3268464,66 |
| 29 | 405684,11 | 3268444,47 |
| 30 | 405696,64 | 3268423,55 |
| 31 | 405690,38 | 3268406,86 |
| 32 | 405665,32 | 3268406,87 |
| 33 | 405646,52 | 3268422,18 |
| 34 | 405627,02 | 3268462,58 |
| 35 | 405603,33 | 3268523,86 |
| 36 | 405594,28 | 3268539,88 |
| 37 | 405576,87 | 3268539,18 |
| 38 | 405555,01 | 3268516,93 |
| 39 | 405550,78 | 3268475,8 |
| 40 | 405601,97 | 3268415,92 |
| 41 | 405629,82 | 3268376,92 |
| 42 | 405621,68 | 3268353,13 |
| 43 | 405597,59 | 3268343,2 |
| 44 | 405569,96 | 3268346,98 |
| 45 | 405536,53 | 3268373,44 |
| 46 | 405512,86 | 3268374,84 |
| 47 | 405502,42 | 3268356,04 |
| 48 | 405501,04 | 3268291,28 |
| 49 | 405504,54 | 3268220,24 |
| 50 | 405526,59 | 3268166,37 |
| 51 | 405553,29 | 3268120,66 |
| 52 | 405550,51 | 3268108,12 |
| 53 | 405539,08 | 3268098,87 |
| 54 | 405522,43 | 3268108,12 |
| 55 | 405486,34 | 3268151,06 |
| 56 | 405472,87 | 3268142,54 |
| 57 | 405477,14 | 3268098,31 |
| 58 | 405522,41 | 3268003,85 |
| 59 | 405586,75 | 3267930,54 |
| 60 | 405582,09 | 3267897,2 |
| 61 | 405555,15 | 3267890,76 |
| 62 | 405538,14 | 3267909,26 |
| 63 | 405506,47 | 3267965,7 |
| 64 | 405490,67 | 3267966,06 |
| 65 | 405477,45 | 3267954,22 |
| 66 | 405482,14 | 3267893,66 |
| 67 | 405480,73 | 3267851,83 |
| 68 | 405478,64 | 3267817,08 |
| 69 | 405521,18 | 3267810,12 |
| 70 | 405546,78 | 3267803,87 |
| 71 | 405569,5 | 3267795,19 |
| 72 | 405677,6 | 3267782,59 |

Проект межевания территории для строительства объекта: «Строительство автомобильной дороги «Восточный обход г. Медногорска в Оренбургской области»

| | | |
|--|-----------|------------|
| 73 | 405707,01 | 3267818,55 |
| 74 | 405724,28 | 3267841,59 |
| 75 | 405759,02 | 3267886,44 |
| 76 | 405787,75 | 3267918,24 |
| 77 | 405820,95 | 3267958 |
| 56:15:0000000:843:3У2(2) - 47999,58 кв.м. | | |
| 78 | 401877,66 | 3271156,68 |
| 79 | 401920,18 | 3271211,03 |
| 80 | 401908,36 | 3271253,57 |
| 81 | 401828,01 | 3271338,65 |
| 82 | 401752,39 | 3271416,64 |
| 83 | 401674,72 | 3271425,51 |
| 84 | 401612,41 | 3271420,79 |
| 85 | 401591,73 | 3271437,93 |
| 86 | 401565,74 | 3271426,11 |
| 87 | 401563,38 | 3271395,39 |
| 88 | 401615,38 | 3271324,49 |
| 89 | 401672,09 | 3271286,67 |
| 90 | 401716,92 | 3271279,57 |
| 91 | 401716,99 | 3271255,95 |
| 92 | 401728,8 | 3271237,04 |
| 93 | 401764,25 | 3271208,68 |
| 94 | 401844,59 | 3271156,68 |
| 56:15:0000000:843:3У2(3) - 538000,38 кв.м. | | |
| 96 | 393964,96 | 3280171,73 |
| 97 | 394001,02 | 3280934,77 |
| 98 | 393909,02 | 3280948,35 |
| 99 | 393600,96 | 3280981,42 |
| 100 | 393373,77 | 3281004,47 |
| 101 | 393382,75 | 3280842,79 |
| 102 | 393406,52 | 3280726,03 |
| 103 | 393422,92 | 3280702,3 |
| 104 | 393504,57 | 3280644,51 |
| 105 | 393562,43 | 3280572,1 |
| 106 | 393592,68 | 3280545,15 |
| 107 | 393604,66 | 3280514,55 |
| 108 | 393598,96 | 3280468,21 |
| 109 | 393581,85 | 3280431,02 |
| 110 | 393554,26 | 3280420,69 |
| 111 | 393505,65 | 3280443,38 |
| 112 | 393484,8 | 3280438,52 |
| 113 | 393448,01 | 3280331,44 |
| 114 | 393445,1 | 3280297,7 |
| 115 | 393482,65 | 3280211,51 |
| 116 | 393499,55 | 3280106,69 |
| 117 | 393494,17 | 3280038,4 |
| 118 | 393460,42 | 3279924,69 |
| 119 | 393684,92 | 3279897,83 |
| 120 | 393876,57 | 3279899,17 |
| 121 | 393948,8 | 3279911,49 |
| 56:15:0000000:843:3У2(4) - 1845934,29 кв.м. | | |
| 122 | 408466,27 | 3273166,81 |
| 123 | 408470,74 | 3273183,44 |
| 124 | 408511,7 | 3273253,37 |
| 125 | 408551,48 | 3273294,36 |
| 126 | 408579,71 | 3273308,37 |
| 127 | 408484,31 | 3273315,17 |

Проект межевания территории для строительства объекта: «Строительство автомобильной дороги «Восточный обход г. Медногорска в Оренбургской области»

| | | |
|-----|-----------|------------|
| 128 | 408462,07 | 3273298,79 |
| 129 | 408421,29 | 3273295,53 |
| 130 | 408401,72 | 3273311,84 |
| 131 | 408393,55 | 3273357,52 |
| 132 | 408377,23 | 3273404,83 |
| 133 | 408364,18 | 3273414,62 |
| 134 | 408347,88 | 3273411,36 |
| 135 | 408339,73 | 3273395,04 |
| 136 | 408321,79 | 3273388,52 |
| 137 | 408300,58 | 3273396,68 |
| 138 | 408267,96 | 3273429,31 |
| 139 | 408240,22 | 3273486,41 |
| 140 | 408215,75 | 3273486,41 |
| 141 | 408215,76 | 3273460,31 |
| 142 | 408230,46 | 3273395,05 |
| 143 | 408228,82 | 3273382,01 |
| 144 | 408214,15 | 3273372,22 |
| 145 | 408157,06 | 3273416,26 |
| 146 | 408126,06 | 3273461,94 |
| 147 | 408111,38 | 3273474,99 |
| 148 | 408108,1 | 3273566,35 |
| 149 | 408093,41 | 3273579,4 |
| 150 | 408091,78 | 3273598,98 |
| 151 | 408114,61 | 3273636,49 |
| 152 | 408116,23 | 3273695,23 |
| 153 | 408099,91 | 3273703,38 |
| 154 | 408088,5 | 3273675,65 |
| 155 | 408067,31 | 3273626,71 |
| 156 | 408047,75 | 3273587,56 |
| 157 | 408046,13 | 3273536,99 |
| 158 | 408033,09 | 3273525,57 |
| 159 | 408018,4 | 3273527,2 |
| 160 | 408011,88 | 3273538,62 |
| 161 | 408011,87 | 3273569,62 |
| 162 | 407953,14 | 3273626,72 |
| 163 | 407956,39 | 3273667,5 |
| 164 | 407941,71 | 3273690,34 |
| 165 | 407949,86 | 3273737,65 |
| 166 | 407977,58 | 3273778,43 |
| 167 | 407975,94 | 3273806,17 |
| 168 | 407931,9 | 3273819,22 |
| 169 | 407922,1 | 3273842,06 |
| 170 | 407922,1 | 3273897,52 |
| 171 | 407966,12 | 3273931,78 |
| 172 | 407966,13 | 3273944,83 |
| 173 | 407933,49 | 3273987,24 |
| 174 | 407940,02 | 3274013,35 |
| 175 | 407878,03 | 3274023,14 |
| 176 | 407935,1 | 3274099,8 |
| 177 | 407975,86 | 3274158,53 |
| 178 | 407966,07 | 3274189,53 |
| 179 | 407941,6 | 3274186,26 |
| 180 | 407905,74 | 3274145,48 |
| 181 | 407868,24 | 3274083,5 |
| 182 | 407861,72 | 3274062,29 |
| 183 | 407843,78 | 3274065,55 |
| 184 | 407855,19 | 3274094,91 |

Проект межевания территории для строительства объекта: «Строительство автомобильной дороги «Восточный обход г. Медногорска в Оренбургской области»

| | | |
|-----|-----------|------------|
| 185 | 407886,16 | 3274165,07 |
| 186 | 407871,48 | 3274168,33 |
| 187 | 407861,7 | 3274148,75 |
| 188 | 407847,02 | 3274145,49 |
| 189 | 407837,23 | 3274155,28 |
| 190 | 407843,75 | 3274184,64 |
| 191 | 407884,52 | 3274223,79 |
| 192 | 407895,93 | 3274251,52 |
| 193 | 407879,61 | 3274262,94 |
| 194 | 407871,45 | 3274274,36 |
| 195 | 407879,6 | 3274302,1 |
| 196 | 407935,05 | 3274326,56 |
| 197 | 407966,02 | 3274362,45 |
| 198 | 407964,39 | 3274419,54 |
| 199 | 407995,37 | 3274440,75 |
| 200 | 407995,37 | 3274463,6 |
| 201 | 407962,74 | 3274465,22 |
| 202 | 407910,56 | 3274448,92 |
| 203 | 407890,99 | 3274448,92 |
| 204 | 407869,78 | 3274483,17 |
| 205 | 407900,76 | 3274540,28 |
| 206 | 407890,96 | 3274579,42 |
| 207 | 407902,38 | 3274594,1 |
| 208 | 407853,43 | 3274641,41 |
| 209 | 407842,01 | 3274664,26 |
| 210 | 407853,42 | 3274678,94 |
| 211 | 407881,15 | 3274672,41 |
| 212 | 407954,55 | 3274626,73 |
| 213 | 408029,6 | 3274540,27 |
| 214 | 408075,26 | 3274522,32 |
| 215 | 408081,8 | 3274478,27 |
| 216 | 408148,66 | 3274466,84 |
| 217 | 408155,2 | 3274435,85 |
| 218 | 408114,44 | 3274386,91 |
| 219 | 408140,54 | 3274337,97 |
| 220 | 408158,49 | 3274316,76 |
| 221 | 408256,35 | 3274308,6 |
| 222 | 408272,66 | 3274269,45 |
| 223 | 408272,66 | 3274248,24 |
| 224 | 408347,7 | 3274171,56 |
| 225 | 408341,19 | 3274145,47 |
| 226 | 408323,26 | 3274120,99 |
| 227 | 408275,96 | 3274098,16 |
| 228 | 408249,87 | 3274098,16 |
| 229 | 408243,34 | 3274086,74 |
| 230 | 408243,35 | 3274037,8 |
| 231 | 408254,78 | 3274013,32 |
| 232 | 408285,76 | 3274013,32 |
| 233 | 408305,34 | 3273966,02 |
| 234 | 408347,77 | 3273897,5 |
| 235 | 408373,86 | 3273873,03 |
| 236 | 408435,84 | 3273866,5 |
| 237 | 408479,54 | 3273844,65 |
| 238 | 408456,98 | 3274095,38 |
| 239 | 408452,37 | 3274471,18 |
| 240 | 408453,53 | 3274636,37 |
| 241 | 408451,07 | 3274971,58 |

Проект межевания территории для строительства объекта: «Строительство автомобильной дороги «Восточный обход г. Медногорска в Оренбургской области»

| | | |
|-----|-----------|------------|
| 242 | 408453,4 | 3275038,83 |
| 243 | 408457,48 | 3275080,35 |
| 244 | 408402,81 | 3275057,18 |
| 245 | 408271,43 | 3275002,93 |
| 246 | 408155,72 | 3274977,61 |
| 247 | 408047,23 | 3274946,27 |
| 248 | 408000,23 | 3274918,54 |
| 249 | 407952,02 | 3274878,76 |
| 250 | 407876,08 | 3274836,56 |
| 251 | 407820,65 | 3274781,09 |
| 252 | 407763,99 | 3274765,42 |
| 253 | 407748,33 | 3274742,52 |
| 254 | 407747,14 | 3274673,79 |
| 255 | 407719,42 | 3274638,82 |
| 256 | 407688,08 | 3274623,15 |
| 257 | 407647,09 | 3274626,77 |
| 258 | 407584,43 | 3274549,61 |
| 259 | 407500,07 | 3274459,18 |
| 260 | 407402,44 | 3274394,07 |
| 261 | 407363,87 | 3274378,41 |
| 262 | 407301,19 | 3274343,44 |
| 263 | 407218,04 | 3274239,74 |
| 264 | 407179,48 | 3274185,49 |
| 265 | 407104,76 | 3274113,15 |
| 266 | 407079,44 | 3274091,44 |
| 267 | 406978,2 | 3274056,49 |
| 268 | 406854,04 | 3274035,99 |
| 269 | 406749,17 | 3274011,89 |
| 270 | 406717,84 | 3273966,07 |
| 271 | 406676,86 | 3273946,78 |
| 272 | 406690,13 | 3273891,32 |
| 273 | 406678,08 | 3273862,37 |
| 274 | 406660,01 | 3273839,47 |
| 275 | 406675,68 | 3273835,85 |
| 276 | 406727,68 | 3273805,98 |
| 277 | 406737,03 | 3273863,53 |
| 278 | 406743,72 | 3273882,27 |
| 279 | 406777,17 | 3273882,26 |
| 280 | 406846,76 | 3273867,54 |
| 281 | 406877,54 | 3273852,82 |
| 282 | 406880,22 | 3273787,23 |
| 283 | 406897,63 | 3273744,41 |
| 284 | 406894,95 | 3273725,67 |
| 285 | 406870,87 | 3273701,57 |
| 286 | 406858,84 | 3273694,88 |
| 287 | 406910,77 | 3273693,56 |
| 288 | 406995,15 | 3273700,79 |
| 289 | 407079,54 | 3273633,26 |
| 290 | 407116,93 | 3273575,38 |
| 291 | 407116,93 | 3273550,06 |
| 292 | 407131,41 | 3273527,15 |
| 293 | 407135,06 | 3273324,59 |
| 294 | 407161,61 | 3273212,45 |
| 295 | 407154,4 | 3273120,81 |
| 296 | 407189,37 | 3273060,52 |
| 297 | 407288,24 | 3272955,62 |
| 298 | 407372,64 | 3272888,09 |

Проект межевания территории для строительства объекта: «Строительство автомобильной дороги «Восточный обход г. Медногорска в Оренбургской области»

| | | |
|-----|-----------|------------|
| 299 | 407414,82 | 3272889,29 |
| 300 | 407525,72 | 3272926,66 |
| 301 | 407559,47 | 3272931,49 |
| 302 | 407669,17 | 3272900,13 |
| 303 | 407786,1 | 3272903,74 |
| 304 | 407828,29 | 3272910,98 |
| 305 | 407868,07 | 3272912,18 |
| 306 | 407911,47 | 3272925,43 |
| 307 | 408065,76 | 3272916,98 |
| 308 | 408101,57 | 3272924,15 |
| 309 | 408085,4 | 3272940,32 |
| 310 | 408003,84 | 3273008,84 |
| 311 | 407914,14 | 3273025,17 |
| 312 | 407859,69 | 3273051,69 |
| 313 | 407850,51 | 3273077,37 |
| 314 | 407850,51 | 3273121,42 |
| 315 | 407835,82 | 3273158,93 |
| 316 | 407782 | 3273157,31 |
| 317 | 407742,86 | 3273165,47 |
| 318 | 407742,84 | 3273211,14 |
| 319 | 407772,2 | 3273227,46 |
| 320 | 407847,22 | 3273224,19 |
| 321 | 407863,54 | 3273204,62 |
| 322 | 407901,06 | 3273147,51 |
| 323 | 407928,8 | 3273077,37 |
| 324 | 407948,38 | 3273048 |
| 325 | 408007,09 | 3273056,15 |
| 326 | 408060,92 | 3273047,99 |
| 327 | 408090,2 | 3273078,99 |
| 328 | 408122,87 | 3273111,62 |
| 329 | 408171,8 | 3273154,02 |
| 330 | 408201,14 | 3273157,29 |
| 331 | 408214,19 | 3273183,39 |
| 332 | 408197,87 | 3273212,75 |
| 333 | 408171,77 | 3273230,7 |
| 334 | 408142,42 | 3273220,91 |
| 335 | 408113,07 | 3273170,34 |
| 336 | 408085,36 | 3273162,19 |
| 337 | 408054,36 | 3273191,55 |
| 338 | 408051,08 | 3273242,12 |
| 339 | 408033,14 | 3273266,6 |
| 340 | 408008,68 | 3273264,96 |
| 341 | 407989,12 | 3273225,81 |
| 342 | 407936,93 | 3273155,67 |
| 343 | 407912,47 | 3273160,57 |
| 344 | 407909,21 | 3273176,88 |
| 345 | 407918,99 | 3273198,08 |
| 346 | 407922,25 | 3273216,03 |
| 347 | 407901,04 | 3273248,66 |
| 348 | 407901,03 | 3273261,71 |
| 349 | 407920,61 | 3273271,5 |
| 350 | 407959,75 | 3273271,49 |
| 351 | 407985,84 | 3273289,43 |
| 352 | 408010,29 | 3273341,63 |
| 353 | 408007,03 | 3273361,22 |
| 354 | 408051,05 | 3273390,57 |
| 355 | 408060,83 | 3273423,2 |

Проект межевания территории для строительства объекта: «Строительство автомобильной дороги «Восточный обход г. Медногорска в Оренбургской области»

| | | |
|--|-----------|------------|
| 356 | 408073,88 | 3273444,41 |
| 357 | 408082,03 | 3273447,68 |
| 358 | 408093,45 | 3273426,47 |
| 359 | 408117,92 | 3273375,89 |
| 360 | 408178,27 | 3273333,48 |
| 361 | 408192,97 | 3273305,74 |
| 362 | 408228,85 | 3273260,06 |
| 363 | 408292,46 | 3273273,11 |
| 364 | 408375,63 | 3273294,31 |
| 365 | 408401,73 | 3273282,89 |
| 366 | 408401,73 | 3273266,58 |
| 367 | 408380,54 | 3273229,06 |
| 368 | 408406,63 | 3273209,47 |
| 369 | 408383,81 | 3273183,38 |
| 370 | 408385,45 | 3273170,33 |
| 371 | 408427,84 | 3273191,53 |
| 372 | 408458,82 | 3273185,01 |
| Внутренние границы контура 56:15:0000000:843:3У2(4) | | |
| 373 | 407901,02 | 3273301,27 |
| 374 | 407906,72 | 3273346,13 |
| 375 | 407929,55 | 3273363,25 |
| 376 | 407956,47 | 3273365,71 |
| 377 | 407987,44 | 3273408,12 |
| 378 | 408011,08 | 3273463,59 |
| 379 | 408004,55 | 3273482,34 |
| 380 | 407984,97 | 3273492,95 |
| 381 | 407969,49 | 3273479,08 |
| 382 | 407948,29 | 3273459,51 |
| 383 | 407914,04 | 3273449,72 |
| 384 | 407891,22 | 3273422,81 |
| 385 | 407858,6 | 3273390,17 |
| 386 | 407817,83 | 3273394,26 |
| 387 | 407796,62 | 3273399,97 |
| 388 | 407753,41 | 3273383,66 |
| 389 | 407751,79 | 3273363,27 |
| 390 | 407762,39 | 3273340,43 |
| 391 | 407758,32 | 3273319,22 |
| 392 | 407741,19 | 3273306,99 |
| 393 | 407750,98 | 3273262,12 |
| 394 | 407802,35 | 3273302,09 |
| 395 | 407835,79 | 3273298,01 |
| 396 | 407879,02 | 3273282,51 |
| 56:15:0000000:843:3У2(5) - 216996,99 кв.м. | | |
| 397 | 403355,02 | 3269559,43 |
| 398 | 403353,23 | 3269571,7 |
| 399 | 403355,94 | 3269575,19 |
| 400 | 403355,74 | 3269581,42 |
| 401 | 403267,07 | 3269660,06 |
| 402 | 403228,78 | 3269812,67 |
| 403 | 403302,81 | 3269776,95 |
| 404 | 403384,22 | 3269640,14 |
| 405 | 403415,68 | 3269646,2 |
| 406 | 403446,44 | 3269682,16 |
| 407 | 403443,82 | 3269712,83 |
| 408 | 403419,26 | 3269727,06 |
| 409 | 403367,43 | 3269784,36 |

Проект межевания территории для строительства объекта: «Строительство автомобильной дороги «Восточный обход г. Медногорска в Оренбургской области»

| | | |
|-----|-----------|------------|
| 410 | 403343,9 | 3269872,02 |
| 411 | 403381,32 | 3269866,75 |
| 412 | 403380,32 | 3269869,6 |
| 413 | 403380,32 | 3269894,05 |
| 414 | 403439,15 | 3269935,69 |
| 415 | 403458,16 | 3269963,76 |
| 416 | 403474,43 | 3270010,85 |
| 417 | 403497,97 | 3270028,95 |
| 418 | 403456,32 | 3270052,49 |
| 419 | 403411,06 | 3270066,09 |
| 420 | 403361,27 | 3270073,33 |
| 421 | 403364,9 | 3270055,22 |
| 422 | 403364,91 | 3269987,31 |
| 423 | 403331,43 | 3269927,55 |
| 424 | 403330,52 | 3269899,48 |
| 425 | 403309,71 | 3269880,47 |
| 426 | 403286,17 | 3269882,28 |
| 427 | 403274,4 | 3269898,58 |
| 428 | 403267,16 | 3269924,84 |
| 429 | 403285,24 | 3269992,74 |
| 430 | 403286,14 | 3270041,64 |
| 431 | 403268,94 | 3270068,81 |
| 432 | 403250,82 | 3270086,02 |
| 433 | 403167,55 | 3270079,68 |
| 434 | 403122,29 | 3270055,24 |
| 435 | 403042,55 | 3269995,05 |
| 436 | 402930,74 | 3269909,92 |
| 437 | 402821,79 | 3269849,72 |
| 438 | 402723,13 | 3269799,01 |
| 439 | 402678,79 | 3269766,42 |
| 440 | 402662,5 | 3269742,88 |
| 441 | 402679,71 | 3269680,39 |
| 442 | 402682,42 | 3269643,27 |
| 443 | 402729,5 | 3269636,93 |
| 444 | 402735,84 | 3269617,01 |
| 445 | 402723,17 | 3269593,47 |
| 446 | 402672,49 | 3269557,25 |
| 447 | 402659,89 | 3269529,07 |
| 448 | 402740,56 | 3269522,26 |
| 449 | 402719,68 | 3269463,74 |
| 450 | 402733,63 | 3269456,08 |
| 451 | 402765,29 | 3269469,87 |
| 452 | 402823,22 | 3269499,74 |
| 453 | 402828,54 | 3269514,54 |
| 454 | 402826,73 | 3269530,36 |
| 455 | 402822,32 | 3269535,06 |
| 456 | 402793,35 | 3269526 |
| 457 | 402781,57 | 3269540,5 |
| 458 | 402796,96 | 3269573,09 |
| 459 | 402823,2 | 3269641,91 |
| 460 | 402864,83 | 3269678,12 |
| 461 | 402863,92 | 3269707,1 |
| 462 | 402851,24 | 3269723,4 |
| 463 | 402808,7 | 3269706,2 |
| 464 | 402769,77 | 3269703,48 |
| 465 | 402756,17 | 3269725,24 |
| 466 | 402758,9 | 3269752,38 |

Проект межевания территории для строительства объекта: «Строительство автомобильной дороги «Восточный обход г. Медногорска в Оренбургской области»

| | | |
|---|-----------|------------|
| 467 | 402781,53 | 3269786,78 |
| 468 | 402805,96 | 3269762,33 |
| 469 | 402834,03 | 3269791,31 |
| 470 | 402854,85 | 3269782,26 |
| 471 | 402871,14 | 3269777,73 |
| 472 | 402883,82 | 3269803,08 |
| 473 | 402888,33 | 3269861,03 |
| 474 | 402917,13 | 3269868,54 |
| 475 | 402946,68 | 3269863,1 |
| 476 | 402947,77 | 3269828,69 |
| 477 | 402924,56 | 3269754,18 |
| 478 | 402929,96 | 3269696,97 |
| 479 | 402948,11 | 3269683,55 |
| 480 | 403063,88 | 3269688,68 |
| 481 | 403167,18 | 3269675,39 |
| 482 | 403245,04 | 3269657,28 |
| 483 | 403240,51 | 3269639,16 |
| 484 | 403189,83 | 3269620,15 |
| 485 | 403149,26 | 3269567,77 |
| 486 | 403159,76 | 3269536,64 |
| 487 | 403150,19 | 3269505,38 |
| 56:15:0000000:843:3У2(6) - 24998,36 кв.м. | | |
| 488 | 396983,66 | 3274996,09 |
| 489 | 397083,2 | 3275056,87 |
| 490 | 397150,58 | 3275133,36 |
| 491 | 397111,47 | 3275140,36 |
| 492 | 397054,18 | 3275138,96 |
| 493 | 396996,21 | 3275106,83 |
| 494 | 396928,47 | 3275039,76 |
| 495 | 396848,86 | 3274944,04 |
| 496 | 396916,63 | 3274880,46 |
| 497 | 396931,97 | 3274898,63 |
| 498 | 396932,39 | 3274942,65 |
| 56:15:0000000:843:3У2(7) - 911983,05 кв.м. | | |
| 499 | 406504,73 | 3270272,99 |
| 500 | 406526,1 | 3270301,78 |
| 501 | 406572,42 | 3270359,22 |
| 502 | 406591,2 | 3270416,43 |
| 503 | 406600,46 | 3270463,09 |
| 504 | 406619,01 | 3270515,99 |
| 505 | 406650,13 | 3270615,51 |
| 506 | 406596,39 | 3270596,15 |
| 507 | 406515,28 | 3270564,12 |
| 508 | 406502,47 | 3270585,47 |
| 509 | 406503,54 | 3270613,23 |
| 510 | 406472,57 | 3270673,03 |
| 511 | 406437,33 | 3270743,48 |
| 512 | 406442,65 | 3270774,45 |
| 513 | 406468,27 | 3270780,86 |
| 514 | 406568,6 | 3270797,93 |
| 515 | 406661,28 | 3270827,43 |
| 516 | 406661,46 | 3270871,48 |
| 517 | 406645,91 | 3270920,56 |
| 518 | 406638,16 | 3270951,53 |
| 519 | 406562,43 | 3270963,81 |
| 520 | 406472,08 | 3270991,74 |
| 521 | 406397,09 | 3271019,59 |

Проект межевания территории для строительства объекта: «Строительство автомобильной дороги «Восточный обход г. Медногорска в Оренбургской области»

| | | |
|--|-----------|------------|
| 522 | 406300,38 | 3271075,4 |
| 523 | 406161,62 | 3271145,87 |
| 524 | 406102,68 | 3271177,74 |
| 525 | 406083,14 | 3271184,94 |
| 526 | 406036,87 | 3271193,36 |
| 527 | 405994,98 | 3271196,5 |
| 528 | 405929,81 | 3271187,04 |
| 529 | 405847,08 | 3271158,84 |
| 530 | 405728,21 | 3271133,12 |
| 531 | 405626,81 | 3271111,78 |
| 532 | 405590,17 | 3271105,4 |
| 533 | 405551,84 | 3271093,01 |
| 534 | 405489,29 | 3271082,45 |
| 535 | 405438,26 | 3271072,15 |
| 536 | 405392,15 | 3271061,97 |
| 537 | 405022,63 | 3270939,57 |
| 538 | 405086,13 | 3270907,59 |
| 539 | 405208,27 | 3270808,48 |
| 540 | 405331,56 | 3270716,29 |
| 541 | 405359,84 | 3270699,78 |
| 542 | 405415,33 | 3270760,63 |
| 543 | 405469,77 | 3270768,1 |
| 544 | 405527,39 | 3270802,26 |
| 545 | 405606,37 | 3270869,52 |
| 546 | 405692,8 | 3270957,06 |
| 547 | 405763,22 | 3271034,99 |
| 548 | 405802,71 | 3271047,8 |
| 549 | 405832,61 | 3271032,85 |
| 550 | 405876,38 | 3270963,45 |
| 551 | 405882,79 | 3270928,22 |
| 552 | 405831,57 | 3270887,65 |
| 553 | 405753,66 | 3270818,26 |
| 554 | 405737,67 | 3270787,3 |
| 555 | 405767,56 | 3270724,31 |
| 556 | 405831,62 | 3270657,05 |
| 557 | 405846,57 | 3270626,09 |
| 558 | 405836,97 | 3270592,99 |
| 559 | 405731,32 | 3270507,58 |
| 560 | 405714,38 | 3270511,87 |
| 561 | 405665,14 | 3270486,23 |
| 562 | 405636,34 | 3270461,68 |
| 563 | 405610,72 | 3270434,99 |
| 564 | 405686,45 | 3270346,38 |
| 565 | 405756,46 | 3270237,89 |
| 566 | 405837,42 | 3270100,92 |
| 567 | 405886,98 | 3270023,72 |
| 568 | 405969,06 | 3270027,75 |
| 569 | 406056,61 | 3270042,72 |
| 570 | 406127,34 | 3270060,99 |
| 571 | 406196,75 | 3270078,09 |
| 572 | 406298,24 | 3270096,6 |
| 573 | 406342,45 | 3270109,29 |
| 574 | 406396,43 | 3270152,47 |
| Внутренние границы контура 56:15:0000000:843:3У2(7) | | |
| 575 | 406183,44 | 3270203,83 |
| 576 | 406206,95 | 3270214,68 |

Проект межевания территории для строительства объекта: «Строительство автомобильной дороги «Восточный обход г. Медногорска в Оренбургской области»

| | | |
|---|-----------|------------|
| 577 | 406217,19 | 3270227,95 |
| 578 | 406188,26 | 3270243,62 |
| 579 | 406155,7 | 3270257,49 |
| 580 | 406132,2 | 3270272,56 |
| 581 | 406121,94 | 3270291,26 |
| 582 | 406122,54 | 3270308,74 |
| 583 | 406155,08 | 3270346,11 |
| 584 | 406162,91 | 3270394,95 |
| 585 | 406128,54 | 3270429,91 |
| 586 | 406128,53 | 3270458,86 |
| 587 | 406112,87 | 3270464,89 |
| 588 | 406086,95 | 3270449,82 |
| 589 | 406055,62 | 3270408,82 |
| 590 | 406026,1 | 3270353,96 |
| 591 | 406040,57 | 3270337,68 |
| 592 | 406086,98 | 3270339,49 |
| 593 | 406094,82 | 3270319,59 |
| 594 | 406073,12 | 3270302,71 |
| 595 | 406045,39 | 3270303,92 |
| 596 | 406015,26 | 3270293,67 |
| 597 | 405971,28 | 3270234,6 |
| 598 | 405950,18 | 3270232,19 |
| 599 | 405901,97 | 3270220,12 |
| 600 | 405906,19 | 3270172,5 |
| 601 | 405943,56 | 3270157,43 |
| 602 | 405977,33 | 3270117,63 |
| 603 | 406000,84 | 3270097,13 |
| 604 | 406050,86 | 3270083,87 |
| 605 | 406086,43 | 3270084,47 |
| 606 | 406096,67 | 3270094,71 |
| 607 | 406093,05 | 3270108,58 |
| 608 | 406055,67 | 3270141,14 |
| 609 | 406048,44 | 3270160,44 |
| 610 | 406059,28 | 3270201,43 |
| 56:15:0000000:843:3У2(8) - 849222,91 кв.м. | | |
| 611 | 399578,13 | 3274863,37 |
| 612 | 399678,74 | 3274879,54 |
| 613 | 399788,33 | 3274928,05 |
| 614 | 399948,21 | 3275019,69 |
| 615 | 400057,79 | 3275105,95 |
| 616 | 400085,26 | 3275137,55 |
| 617 | 400060,37 | 3275163,4 |
| 618 | 400025,44 | 3275176,39 |
| 619 | 399997,23 | 3275231,24 |
| 620 | 399948,5 | 3275270,58 |
| 621 | 399946,7 | 3275333,79 |
| 622 | 399934,17 | 3275351,05 |
| 623 | 399932,57 | 3275377,4 |
| 624 | 399905,84 | 3275384,6 |
| 625 | 399901,13 | 3275420,03 |
| 626 | 399889,18 | 3275427,51 |
| 627 | 399856,41 | 3275429,08 |
| 628 | 399814,94 | 3275479,61 |
| 629 | 399769,75 | 3275501,42 |
| 630 | 399700,9 | 3275499,86 |
| 631 | 399656,14 | 3275489,92 |
| 632 | 399679,65 | 3275406,05 |

Проект межевания территории для строительства объекта: «Строительство автомобильной дороги «Восточный обход г. Медногорска в Оренбургской области»

| | | |
|-----|-----------|------------|
| 633 | 399688,69 | 3275173,33 |
| 634 | 399662,35 | 3275060,44 |
| 635 | 399499,83 | 3275081,46 |
| 636 | 399463,8 | 3275297,19 |
| 637 | 399460,42 | 3275405,6 |
| 638 | 399439,15 | 3275416,74 |
| 639 | 399387,38 | 3275465,37 |
| 640 | 399346,36 | 3275474,84 |
| 641 | 399181,85 | 3275470,93 |
| 642 | 399075,85 | 3275363,27 |
| 643 | 398909,52 | 3275209,92 |
| 644 | 398809,3 | 3275128,31 |
| 645 | 398757,4 | 3275129,73 |
| 646 | 398733,44 | 3275156,4 |
| 647 | 398720,43 | 3275227,39 |
| 648 | 398699,49 | 3275283,69 |
| 649 | 398733,03 | 3275313,15 |
| 650 | 398788,55 | 3275321,82 |
| 651 | 398890,41 | 3275329,8 |
| 652 | 398959,18 | 3275345,84 |
| 653 | 399051,38 | 3275397,52 |
| 654 | 399154,12 | 3275487,25 |
| 655 | 399180,2 | 3275521,51 |
| 656 | 399167,16 | 3275541,09 |
| 657 | 399015,68 | 3275610,28 |
| 658 | 398955,08 | 3275712,41 |
| 659 | 398884,93 | 3275785,82 |
| 660 | 398801,74 | 3275846,19 |
| 661 | 398756,07 | 3275862,51 |
| 662 | 398671,24 | 3275898,41 |
| 663 | 398563,59 | 3275906,58 |
| 664 | 398452,68 | 3275901,69 |
| 665 | 398423,33 | 3275891,91 |
| 666 | 398426,6 | 3275870,69 |
| 667 | 398485,31 | 3275842,96 |
| 668 | 398588,08 | 3275834,79 |
| 669 | 398602,76 | 3275802,16 |
| 670 | 398635,4 | 3275740,16 |
| 671 | 398656,6 | 3275732,01 |
| 672 | 398679,43 | 3275746,69 |
| 673 | 398676,16 | 3275787,47 |
| 674 | 398690,84 | 3275805,42 |
| 675 | 398729,98 | 3275805,42 |
| 676 | 398729,99 | 3275758,1 |
| 677 | 398738,15 | 3275735,26 |
| 678 | 398824,6 | 3275748,31 |
| 679 | 398899,62 | 3275725,46 |
| 680 | 398938,78 | 3275681,41 |
| 681 | 398939,19 | 3275656,93 |
| 682 | 398929,01 | 3275638,99 |
| 683 | 398862,85 | 3275636,97 |
| 684 | 398764,26 | 3275671,63 |
| 685 | 398584,85 | 3275689,59 |
| 686 | 398568,53 | 3275656,97 |
| 687 | 398583,23 | 3275599,86 |
| 688 | 398584,87 | 3275546,02 |
| 689 | 398601,19 | 3275519,92 |

Проект межевания территории для строительства объекта: «Строительство автомобильной дороги «Восточный обход г. Медногорска в Оренбургской области»

| | | |
|-----|-----------|------------|
| 690 | 398676,22 | 3275519,92 |
| 691 | 398705,57 | 3275539,49 |
| 692 | 398818,11 | 3275562,32 |
| 693 | 398887,69 | 3275562,16 |
| 694 | 398892,62 | 3275546,18 |
| 695 | 398878,33 | 3275530,55 |
| 696 | 398808,33 | 3275497,06 |
| 697 | 398711,87 | 3275436,73 |
| 698 | 398735,05 | 3275409,34 |
| 699 | 398734,1 | 3275378,18 |
| 700 | 398710,75 | 3275372,19 |
| 701 | 398674,61 | 3275387,76 |
| 702 | 398653,41 | 3275368,19 |
| 703 | 398669,73 | 3275338,82 |
| 704 | 398670,13 | 3275323,96 |
| 705 | 398651,79 | 3275315,99 |
| 706 | 398637,09 | 3275333,94 |
| 707 | 398627,32 | 3275338,82 |
| 708 | 398627,33 | 3275296,41 |
| 709 | 398581,66 | 3275294,77 |
| 710 | 398562,09 | 3275309,46 |
| 711 | 398529,46 | 3275312,73 |
| 712 | 398462,6 | 3275278,47 |
| 713 | 398426,71 | 3275301,32 |
| 714 | 398423,44 | 3275351,9 |
| 715 | 398394,08 | 3275350,26 |
| 716 | 398367,99 | 3275333,95 |
| 717 | 398317,44 | 3275257,27 |
| 718 | 398319,08 | 3275224,64 |
| 719 | 398346,82 | 3275182,22 |
| 720 | 398351,71 | 3275146,34 |
| 721 | 398340,82 | 3275107,09 |
| 722 | 398371,56 | 3275098,3 |
| 723 | 398411,91 | 3275096,78 |
| 724 | 398420,92 | 3275066,29 |
| 725 | 398411 | 3275022,17 |
| 726 | 398403,32 | 3274918,7 |
| 727 | 398412,15 | 3274852,45 |
| 728 | 398409,89 | 3274809,2 |
| 729 | 398395,61 | 3274773,99 |
| 730 | 398392,34 | 3274715,94 |
| 731 | 398397,7 | 3274702,85 |
| 732 | 398402,08 | 3274692,15 |
| 733 | 398449,25 | 3274659,24 |
| 734 | 398486,06 | 3274595,68 |
| 735 | 398499,3 | 3274485,41 |
| 736 | 398537,69 | 3274523,79 |
| 737 | 398554,64 | 3274582,49 |
| 738 | 398556,74 | 3274622,7 |
| 739 | 398606,8 | 3274717,23 |
| 740 | 398713,54 | 3274831,51 |
| 741 | 398811,91 | 3274928,15 |
| 742 | 398850,44 | 3274967,65 |
| 743 | 398746,32 | 3274950,03 |
| 744 | 398718,1 | 3274940,85 |
| 745 | 398605,28 | 3274833,63 |
| 746 | 398527 | 3274765,56 |

Проект межевания территории для строительства объекта: «Строительство автомобильной дороги «Восточный обход г. Медногорска в Оренбургской области»

| | | |
|---|-----------|------------|
| 747 | 398504,08 | 3274746,52 |
| 748 | 398481,32 | 3274755,46 |
| 749 | 398518,12 | 3274813,13 |
| 750 | 398634,88 | 3274908,36 |
| 751 | 398694,16 | 3274947,89 |
| 752 | 398703,14 | 3274983,83 |
| 753 | 398672,59 | 3275039,55 |
| 754 | 398692,34 | 3275066,51 |
| 755 | 398724,68 | 3275068,29 |
| 756 | 398769,6 | 3275048,53 |
| 757 | 398809,13 | 3275017,97 |
| 758 | 398839,68 | 3275041,34 |
| 759 | 398841,46 | 3275080,87 |
| 760 | 398863,01 | 3275102,43 |
| 761 | 398900,76 | 3275062,89 |
| 762 | 398969,03 | 3275037,73 |
| 763 | 399039,11 | 3274989,21 |
| 764 | 399112,77 | 3274962,24 |
| 765 | 399308,62 | 3274928,09 |
| 766 | 399360,73 | 3274910,11 |
| 767 | 399441,58 | 3274906,51 |
| 768 | 399463,14 | 3274884,94 |
| 769 | 399513,46 | 3274865,17 |
| 56:15:0000000:843:3У2(9) - 115706,07 кв.м. | | |
| 770 | 405731,26 | 3270509,21 |
| 771 | 405835,84 | 3270593,98 |
| 772 | 405844,92 | 3270625,79 |
| 773 | 405830,5 | 3270655,94 |
| 774 | 405766,42 | 3270723,14 |
| 775 | 405735,98 | 3270787,1 |
| 776 | 405749,35 | 3270813,25 |
| 777 | 405617,83 | 3270878,87 |
| 778 | 405608,01 | 3270869,02 |
| 779 | 405528,38 | 3270800,94 |
| 780 | 405470,19 | 3270766,49 |
| 781 | 405416,23 | 3270759,14 |
| 782 | 405361,33 | 3270698,11 |
| 783 | 405608,83 | 3270437,26 |
| 784 | 405635,38 | 3270463,03 |
| 785 | 405664,31 | 3270487,58 |
| 786 | 405714,07 | 3270513,4 |
| 56:15:0000000:843:3У2(10) - 1275331,57 кв.м. | | |
| 787 | 397390,11 | 3275870,83 |
| 788 | 397574,99 | 3276104,01 |
| 789 | 397667,49 | 3276230,49 |
| 790 | 397780,38 | 3276394,03 |
| 791 | 397838,12 | 3276478,8 |
| 792 | 397648,17 | 3276665,88 |
| 793 | 397504,46 | 3276815,59 |
| 794 | 397302,71 | 3277021,83 |
| 795 | 397206,98 | 3277117,26 |
| 796 | 397196,98 | 3277077,06 |
| 797 | 397259,22 | 3277009,64 |
| 798 | 397276,36 | 3276974,96 |
| 799 | 397063,03 | 3276728,59 |
| 800 | 396783,42 | 3276430,66 |
| 801 | 396614,93 | 3276242,95 |

Проект межевания территории для строительства объекта: «Строительство автомобильной дороги «Восточный обход г. Медногорска в Оренбургской области»

| | | |
|---|-----------|------------|
| 802 | 396741,59 | 3276053,42 |
| 803 | 396796,27 | 3275971,4 |
| 804 | 396621,4 | 3275791,91 |
| 805 | 396607,74 | 3275742,7 |
| 806 | 396425,59 | 3275563,21 |
| 807 | 396307,18 | 3275443,85 |
| 808 | 396358,21 | 3275392,82 |
| 809 | 396381,49 | 3275418,71 |
| 810 | 396458,4 | 3275493,96 |
| 811 | 396513,94 | 3275556,82 |
| 812 | 396582,05 | 3275632,54 |
| 813 | 396607,75 | 3275702,61 |
| 814 | 396631,98 | 3275712,32 |
| 815 | 396654,45 | 3275697,85 |
| 816 | 396607,77 | 3275617,87 |
| 817 | 396570,43 | 3275568,67 |
| 818 | 396479,35 | 3275465,71 |
| 819 | 396459,31 | 3275428,35 |
| 820 | 396395,56 | 3275357,28 |
| 821 | 396483,94 | 3275267,07 |
| 822 | 396557,75 | 3275196,89 |
| 823 | 396688,95 | 3275089,37 |
| 824 | 396782,25 | 3275000,81 |
| 825 | 396790,07 | 3275054 |
| 826 | 396866,63 | 3275169,42 |
| 827 | 396986,74 | 3275328,19 |
| 828 | 397125,66 | 3275523,01 |
| 829 | 397230,3 | 3275657,73 |
| 56:15:000000:843:3У2(11) - 495992,63 кв.м. | | |
| 830 | 403058,06 | 3270123,3 |
| 831 | 403088,11 | 3270131,31 |
| 832 | 403131,62 | 3270167,44 |
| 833 | 403231,04 | 3270228,27 |
| 834 | 403317,33 | 3270284,17 |
| 835 | 403414,83 | 3270304,72 |
| 836 | 403542,26 | 3270290,96 |
| 837 | 403553,49 | 3270379,69 |
| 838 | 403442,28 | 3270470,92 |
| 839 | 403326,07 | 3270550,91 |
| 840 | 403196,13 | 3270598,4 |
| 841 | 403114,92 | 3270618,4 |
| 842 | 403033,45 | 3270605,73 |
| 843 | 402975,53 | 3270621,75 |
| 844 | 402918,54 | 3270675,38 |
| 845 | 402880,87 | 3270772,76 |
| 846 | 402842,13 | 3270869,05 |
| 847 | 402772,06 | 3270949,17 |
| 848 | 402754,95 | 3270936,12 |
| 849 | 402767,53 | 3270783,54 |
| 850 | 402757,92 | 3270590,42 |
| 851 | 402626,16 | 3270401,03 |
| 852 | 402614,12 | 3270386,67 |
| 853 | 402577,44 | 3270342,26 |
| 854 | 402535,76 | 3270307,24 |
| 855 | 402562,68 | 3270281,12 |
| 856 | 402565,49 | 3270273,1 |
| 857 | 402566,84 | 3270273,7 |

Проект межевания территории для строительства объекта: «Строительство автомобильной дороги «Восточный обход г. Медногорска в Оренбургской области»

| | | |
|-----|-----------|------------|
| 858 | 402614,14 | 3270298,8 |
| 859 | 402631,51 | 3270293,01 |
| 860 | 402629,59 | 3270266,94 |
| 861 | 402611,25 | 3270242,8 |
| 862 | 402581,42 | 3270227,55 |
| 863 | 402585,46 | 3270216,09 |
| 864 | 402535,58 | 3270190,3 |
| 865 | 402527,28 | 3270182,94 |
| 866 | 402526,32 | 3270141,41 |
| 867 | 402491,24 | 3270111,8 |
| 868 | 402464,54 | 3270112,44 |
| 869 | 402432,67 | 3270170,39 |
| 870 | 402430,16 | 3270171,67 |
| 871 | 402434,06 | 3270148,64 |
| 872 | 402347,32 | 3270110,99 |
| 873 | 402336,34 | 3270141,33 |
| 874 | 402315,87 | 3270129,84 |
| 875 | 402303,32 | 3270089,28 |
| 876 | 402289,82 | 3270050,65 |
| 877 | 402252,17 | 3270035,21 |
| 878 | 402204,87 | 3270035,21 |
| 879 | 402188,78 | 3270022,33 |
| 880 | 402172,81 | 3269982,55 |
| 881 | 402179,3 | 3269936,88 |
| 882 | 402212,62 | 3269924,16 |
| 883 | 402260,89 | 3269910,64 |
| 884 | 402272,48 | 3269890,36 |
| 885 | 402304,35 | 3269844,01 |
| 886 | 402323,66 | 3269827,59 |
| 887 | 402358,04 | 3269818,9 |
| 888 | 402374,58 | 3269818,15 |
| 889 | 402387,48 | 3269843,39 |
| 890 | 402466,56 | 3269895,28 |
| 891 | 402533,58 | 3269932,6 |
| 892 | 402515,74 | 3269949,25 |
| 893 | 402515,74 | 3269971,45 |
| 894 | 402547,6 | 3269982,08 |
| 895 | 402588,15 | 3269961,8 |
| 896 | 402597,8 | 3269937,67 |
| 897 | 402640,18 | 3269926,78 |
| 898 | 402690,65 | 3269949,22 |
| 899 | 402725,67 | 3270036,78 |
| 900 | 402805,25 | 3270052,4 |
| 901 | 402815,55 | 3270079,25 |
| 902 | 402807,11 | 3270095,89 |
| 903 | 402782,68 | 3270110,08 |
| 904 | 402739,66 | 3270073,15 |
| 905 | 402716,78 | 3270152,69 |
| 906 | 402784,71 | 3270157,9 |
| 907 | 402784,08 | 3270162,64 |
| 908 | 402796,62 | 3270181,95 |
| 909 | 402821,28 | 3270187,28 |
| 910 | 402832,34 | 3270189,68 |
| 911 | 402886,41 | 3270140,42 |
| 912 | 402903,06 | 3270104,32 |
| 913 | 402901,87 | 3270073,79 |
| 914 | 402908,2 | 3270028,63 |

Проект межевания территории для строительства объекта: «Строительство автомобильной дороги «Восточный обход г. Медногорска в Оренбургской области»

| | | |
|---|-----------|------------|
| 915 | 402947,84 | 3269990,13 |
| 916 | 402987,81 | 3270012,94 |
| 917 | 402991,66 | 3270036,12 |
| 918 | 402944,35 | 3270065,1 |
| 919 | 402933,73 | 3270084,41 |
| 920 | 402928,36 | 3270147,36 |
| 921 | 402886,29 | 3270182,42 |
| 922 | 402874,58 | 3270207,96 |
| 923 | 402887,36 | 3270219,6 |
| 924 | 402917,28 | 3270214,78 |
| 925 | 402966,54 | 3270183,87 |
| 925 | 403036,03 | 3270127,31 |
| 56:15:0000000:843:3У2(12) - 53996,65 кв.м | | |
| 926 | 392515,79 | 3279777,58 |
| 927 | 392601,86 | 3279816,71 |
| 928 | 392592,19 | 3279853,09 |
| 929 | 392477,54 | 3280007,02 |
| 930 | 392457,88 | 3280005,01 |
| 931 | 392269,71 | 3279986,34 |
| 932 | 392252,87 | 3279984,65 |
| 933 | 392344,69 | 3279817,07 |
| 934 | 392402,83 | 3279764,94 |
| 56:15:0000000:843:3У2(13) - 2697954,69 кв.м. | | |
| 935 | 403824,06 | 3267904,61 |
| 936 | 403803,16 | 3267917,69 |
| 937 | 403745,68 | 3267874,12 |
| 938 | 403715,68 | 3267898,36 |
| 939 | 403718,39 | 3267934,57 |
| 940 | 403702,11 | 3267981,29 |
| 941 | 403746,44 | 3267993,43 |
| 942 | 403774,38 | 3268030,94 |
| 943 | 403813,43 | 3267996,14 |
| 944 | 403833,35 | 3268007 |
| 945 | 403834,47 | 3268102,39 |
| 946 | 403857,11 | 3268128,52 |
| 947 | 403855,36 | 3268155,53 |
| 948 | 403785,68 | 3268165,11 |
| 949 | 403703,79 | 3268247,89 |
| 950 | 403694,2 | 3268293,19 |
| 951 | 403715,95 | 3268385,54 |
| 952 | 403729,02 | 3268390,77 |
| 953 | 403770,8 | 3268370,1 |
| 954 | 403778,96 | 3268340,23 |
| 955 | 403811,78 | 3268312,36 |
| 956 | 403837,91 | 3268329,78 |
| 957 | 403789,81 | 3268385,5 |
| 958 | 403741,83 | 3268417,2 |
| 959 | 403725,53 | 3268438,02 |
| 960 | 403725,52 | 3268465,18 |
| 961 | 403746,34 | 3268467,9 |
| 962 | 403786,5 | 3268414,29 |
| 963 | 403822,21 | 3268412,54 |
| 964 | 403821,48 | 3268440,74 |
| 965 | 403751,77 | 3268502,31 |
| 966 | 403742,93 | 3268534,53 |
| 967 | 403739,43 | 3268593,77 |
| 968 | 403755,97 | 3268645,17 |

Проект межевания территории для строительства объекта: «Строительство автомобильной дороги «Восточный обход г. Медногорска в Оренбургской области»

| | | |
|------|-----------|------------|
| 969 | 403849,48 | 3268766,7 |
| 970 | 403879,63 | 3268767,14 |
| 971 | 403883,99 | 3268741 |
| 972 | 403850,9 | 3268682,62 |
| 973 | 403859,45 | 3268645,37 |
| 974 | 403884,89 | 3268612,06 |
| 975 | 404009,44 | 3268614,66 |
| 976 | 404031,45 | 3268666,18 |
| 977 | 404048,62 | 3268658,21 |
| 978 | 404075,63 | 3268613,78 |
| 979 | 404066,07 | 3268557,15 |
| 980 | 404009,47 | 3268448,25 |
| 981 | 403955,48 | 3268334,78 |
| 982 | 403948,55 | 3268238,29 |
| 983 | 403986 | 3268223,48 |
| 984 | 404007,1 | 3268282,26 |
| 985 | 404039,11 | 3268334,99 |
| 986 | 404081,81 | 3268275,75 |
| 987 | 404109,68 | 3268294,91 |
| 988 | 404084,4 | 3268359,38 |
| 989 | 404115,75 | 3268394,23 |
| 990 | 404109,65 | 3268443,02 |
| 991 | 404181,02 | 3268658,21 |
| 992 | 404179,26 | 3268743,59 |
| 993 | 404214,08 | 3268809,8 |
| 994 | 404199,26 | 3268880,37 |
| 995 | 404198,38 | 3268930,9 |
| 996 | 404247,13 | 3269057,23 |
| 997 | 404246,24 | 3269129,54 |
| 998 | 404209,68 | 3269167,81 |
| 999 | 404184,39 | 3269153,07 |
| 1000 | 404179,84 | 3268989,43 |
| 1001 | 404140,89 | 3268943,97 |
| 1002 | 404138,24 | 3268804,71 |
| 1003 | 404121,06 | 3268727,74 |
| 1004 | 404032,34 | 3268729,56 |
| 1005 | 404001,56 | 3268812,43 |
| 1006 | 403936,36 | 3268833,7 |
| 1007 | 403902,87 | 3268812,88 |
| 1008 | 403861,32 | 3268813,31 |
| 1009 | 403886,57 | 3268886,22 |
| 1010 | 403882,93 | 3268942,36 |
| 1011 | 403858,49 | 3268965 |
| 1012 | 403851,22 | 3269069,13 |
| 1013 | 403830,4 | 3269073,66 |
| 1014 | 403761,62 | 3268994,88 |
| 1015 | 403736,27 | 3268993,07 |
| 1016 | 403721,78 | 3269009,38 |
| 1017 | 403702,76 | 3269066,43 |
| 1018 | 403705,44 | 3269243,89 |
| 1019 | 403784,55 | 3269390,94 |
| 1020 | 403767,13 | 3269420,57 |
| 1021 | 403704,51 | 3269367,04 |
| 1022 | 403704,5 | 3269418,65 |
| 1023 | 403711,72 | 3269482,03 |
| 1024 | 403834,15 | 3269641,85 |
| 1025 | 403926,24 | 3269630,51 |

Проект межевания территории для строительства объекта: «Строительство автомобильной дороги «Восточный обход г. Медногорска в Оренбургской области»

| | | |
|------|-----------|------------|
| 1026 | 403923,83 | 3269761,2 |
| 1027 | 403947,93 | 3269791,69 |
| 1028 | 403952,88 | 3269817,01 |
| 1029 | 403854,84 | 3269825,17 |
| 1030 | 403868,09 | 3269771,67 |
| 1031 | 403839,76 | 3269764,98 |
| 1032 | 403804,44 | 3269804,83 |
| 1033 | 403784,53 | 3269799,4 |
| 1034 | 403779,1 | 3269784,91 |
| 1035 | 403821,94 | 3269694,13 |
| 1036 | 403736,58 | 3269673,54 |
| 1037 | 403723,9 | 3269694,36 |
| 1038 | 403694,03 | 3269692,56 |
| 1039 | 403684,31 | 3269714,17 |
| 1040 | 403686,76 | 3269839,15 |
| 1041 | 403678,7 | 3269839,85 |
| 1042 | 403637,57 | 3269826,55 |
| 1043 | 403636,41 | 3269745,54 |
| 1044 | 403591,13 | 3269639,25 |
| 1045 | 403675,65 | 3269505,08 |
| 1046 | 403681,86 | 3269444,01 |
| 1047 | 403657,38 | 3269395,31 |
| 1048 | 403635,61 | 3269397,05 |
| 1049 | 403638,41 | 3269421,37 |
| 1050 | 403618,49 | 3269438,58 |
| 1051 | 403570,52 | 3269409,6 |
| 1052 | 403551,51 | 3269434,05 |
| 1053 | 403605,81 | 3269511,02 |
| 1054 | 403605,8 | 3269529,13 |
| 1055 | 403591,32 | 3269535,47 |
| 1056 | 403524,97 | 3269464,14 |
| 1057 | 403498,09 | 3269483,85 |
| 1058 | 403497,96 | 3269509,44 |
| 1059 | 403565,01 | 3269603,54 |
| 1060 | 403559,78 | 3269636,64 |
| 1061 | 403526,12 | 3269641,41 |
| 1062 | 403533,35 | 3269702,98 |
| 1063 | 403554,16 | 3269731,96 |
| 1064 | 403550,53 | 3269761,84 |
| 1065 | 403529,84 | 3269790,84 |
| 1066 | 403491 | 3269778,22 |
| 1067 | 403481,87 | 3269786,15 |
| 1068 | 403487,48 | 3269657,56 |
| 1069 | 403497,15 | 3269639,6 |
| 1070 | 403516,16 | 3269619,68 |
| 1071 | 403463,1 | 3269597,44 |
| 1072 | 403489,93 | 3269534,56 |
| 1073 | 403467,3 | 3269514,64 |
| 1074 | 403418,42 | 3269507,4 |
| 1075 | 403412,07 | 3269574,41 |
| 1076 | 403395,77 | 3269574,42 |
| 1077 | 403373,15 | 3269539,1 |
| 1078 | 403356,86 | 3269545,43 |
| 1079 | 403354,95 | 3269559,19 |
| 1080 | 403150,49 | 3269503,53 |
| 1081 | 403104,28 | 3269469,4 |
| 1082 | 403035,45 | 3269531,25 |

Проект межевания территории для строительства объекта: «Строительство автомобильной дороги «Восточный обход г. Медногорска в Оренбургской области»

| | | |
|------|-----------|------------|
| 1083 | 403053,42 | 3269549,32 |
| 1084 | 403021,15 | 3269597,5 |
| 1085 | 403005,02 | 3269608,98 |
| 1086 | 402951,31 | 3269641,95 |
| 1087 | 402966,93 | 3269540,64 |
| 1088 | 403019,42 | 3269444,12 |
| 1089 | 402925 | 3269443,14 |
| 1090 | 402921,3 | 3269427,6 |
| 1091 | 402866,34 | 3269434,19 |
| 1092 | 402854,74 | 3269414,05 |
| 1093 | 402853,2 | 3269381,54 |
| 1094 | 402820,35 | 3269357,9 |
| 1095 | 402835,03 | 3269319,55 |
| 1096 | 402819,65 | 3269309,6 |
| 1097 | 402789,86 | 3269327,41 |
| 1098 | 402734,55 | 3269298,73 |
| 1099 | 402720,97 | 3269315,94 |
| 1100 | 402779,41 | 3269373,58 |
| 1101 | 402773,3 | 3269399,72 |
| 1102 | 402721,85 | 3269420,08 |
| 1103 | 402733,23 | 3269455,68 |
| 1104 | 402718,96 | 3269463,48 |
| 1105 | 402739,2 | 3269521,45 |
| 1106 | 402659,68 | 3269528,5 |
| 1107 | 402646,25 | 3269498,41 |
| 1108 | 402590,13 | 3269506,55 |
| 1109 | 402581,06 | 3269534,63 |
| 1110 | 402581,36 | 3269535,05 |
| 1111 | 402515,08 | 3269540,53 |
| 1112 | 402498,42 | 3269540,45 |
| 1113 | 402513,77 | 3269496,81 |
| 1114 | 402542,15 | 3269487,54 |
| 1115 | 402541,25 | 3269451,32 |
| 1116 | 402571,13 | 3269430,5 |
| 1117 | 402514,1 | 3269395,19 |
| 1118 | 402454,5 | 3269452,88 |
| 1119 | 402406,6 | 3269421,52 |
| 1120 | 402410,1 | 3269370,12 |
| 1121 | 402460,71 | 3269322,75 |
| 1122 | 402448,94 | 3269301,92 |
| 1123 | 402341,31 | 3269281,26 |
| 1124 | 402322,21 | 3269305,55 |
| 1125 | 402263,5 | 3269313,77 |
| 1126 | 402249,26 | 3269349,38 |
| 1127 | 402280,07 | 3269487,02 |
| 1128 | 402277,67 | 3269550,47 |
| 1129 | 402332,22 | 3269579,49 |
| 1130 | 402323,43 | 3269719,32 |
| 1131 | 402341,65 | 3269754,67 |
| 1132 | 402302,89 | 3269728,21 |
| 1133 | 402261,95 | 3269740,4 |
| 1134 | 402228,85 | 3269742,15 |
| 1135 | 402220,72 | 3269672,15 |
| 1136 | 402135,3 | 3269643,68 |
| 1137 | 402173,25 | 3269722 |
| 1138 | 402180,92 | 3269821,43 |
| 1139 | 402166,11 | 3269876,32 |

Проект межевания территории для строительства объекта: «Строительство автомобильной дороги «Восточный обход г. Медногорска в Оренбургской области»

| | | |
|------|-----------|------------|
| 1140 | 402059,33 | 3269843,05 |
| 1141 | 402009,5 | 3269838,3 |
| 1142 | 401973,9 | 3269854,91 |
| 1143 | 401985,77 | 3269869,16 |
| 1144 | 402099,9 | 3269913,79 |
| 1145 | 402109,13 | 3269978,32 |
| 1146 | 402123,36 | 3270030,54 |
| 1147 | 402118,6 | 3270047,15 |
| 1148 | 401954,41 | 3270068,88 |
| 1149 | 401855,22 | 3270080,4 |
| 1150 | 401826,75 | 3270063,78 |
| 1151 | 401766,29 | 3269989,6 |
| 1152 | 401658,32 | 3269788,36 |
| 1153 | 401691,57 | 3269745,77 |
| 1154 | 401693,95 | 3269710,16 |
| 1155 | 401653,63 | 3269662,69 |
| 1156 | 401629,92 | 3269579,63 |
| 1157 | 401629,93 | 3269508,43 |
| 1158 | 401568,26 | 3269434,86 |
| 1159 | 401518,42 | 3269427,74 |
| 1160 | 401442,41 | 3269338,82 |
| 1161 | 401378,85 | 3269242,12 |
| 1162 | 401519,97 | 3269161,08 |
| 1163 | 401636,69 | 3269109,67 |
| 1164 | 401708,4 | 3269052,1 |
| 1165 | 401836,2 | 3268924,95 |
| 1166 | 401898,04 | 3268908,4 |
| 1167 | 401974,69 | 3268920,59 |
| 1168 | 402061,89 | 3268972,03 |
| 1169 | 402106,18 | 3269063,47 |
| 1170 | 402089,43 | 3269147,35 |
| 1171 | 402068,96 | 3269202,24 |
| 1172 | 402092,67 | 3269218,85 |
| 1173 | 402140,13 | 3269170,63 |
| 1174 | 402163,65 | 3269183,69 |
| 1175 | 402159,09 | 3269311,41 |
| 1176 | 402192,32 | 3269318,53 |
| 1177 | 402206,26 | 3269286,78 |
| 1178 | 402188,9 | 3269205,47 |
| 1179 | 402197,63 | 3269108,76 |
| 1180 | 402131,45 | 3269034,71 |
| 1181 | 402128,84 | 3268984,18 |
| 1182 | 402125,37 | 3268942,36 |
| 1183 | 402088,75 | 3268907,16 |
| 1184 | 401896,31 | 3268854,39 |
| 1185 | 401882,39 | 3268826,51 |
| 1186 | 401911,34 | 3268772,26 |
| 1187 | 402014,8 | 3268713,24 |
| 1188 | 402106,27 | 3268633,95 |
| 1189 | 402126,31 | 3268586,9 |
| 1190 | 402160,28 | 3268575,57 |
| 1191 | 402257,17 | 3268659,05 |
| 1192 | 402302,24 | 3268678,37 |
| 1193 | 402309,68 | 3268649,08 |
| 1194 | 402186,59 | 3268541,35 |
| 1195 | 402186,6 | 3268523,24 |
| 1196 | 402314,49 | 3268430,93 |

Проект межевания территории для строительства объекта: «Строительство автомобильной дороги «Восточный обход г. Медногорска в Оренбургской области»

| | | |
|---|-----------|------------|
| 1197 | 402353,7 | 3268369,95 |
| 1198 | 402365,36 | 3268258,74 |
| 1199 | 402430,39 | 3268179,15 |
| 1200 | 402580,19 | 3268089,59 |
| 1201 | 402804,96 | 3267996,16 |
| 1202 | 402857,22 | 3267997,03 |
| 1203 | 402895,51 | 3267969,95 |
| 1204 | 402924,49 | 3267930,1 |
| 1205 | 402965,23 | 3267931,01 |
| 1206 | 402994,19 | 3267950,02 |
| 1207 | 403015 | 3267990,76 |
| 1208 | 403089,18 | 3268213,5 |
| 1209 | 403107,29 | 3268207,17 |
| 1210 | 403122,69 | 3268175,47 |
| 1211 | 403114,15 | 3268104,18 |
| 1212 | 403042,18 | 3267948,2 |
| 1213 | 403061,06 | 3267909,02 |
| 1214 | 403133,62 | 3267879,38 |
| 1215 | 403171,63 | 3267887,53 |
| 1216 | 403187,92 | 3267924,65 |
| 1217 | 403206,49 | 3268022,27 |
| 1218 | 403333,61 | 3268227,01 |
| 1219 | 403338,83 | 3268266,21 |
| 1220 | 403382,47 | 3268275,06 |
| 1221 | 403411,12 | 3268293,22 |
| 1222 | 403395,14 | 3268342,07 |
| 1223 | 403406 | 3268344,78 |
| 1224 | 403449,44 | 3268314,99 |
| 1225 | 403551,35 | 3268307,14 |
| 1226 | 403600,12 | 3268339,38 |
| 1227 | 403622,33 | 3268394,57 |
| 1228 | 403646,08 | 3268384,05 |
| 1229 | 403637,21 | 3268301,12 |
| 1230 | 403580,1 | 3268271,42 |
| 1231 | 403576,63 | 3268215,66 |
| 1232 | 403538,19 | 3268208,04 |
| 1233 | 403489,3 | 3268249,7 |
| 1234 | 403459,43 | 3268248,79 |
| 1235 | 403461,25 | 3268227,06 |
| 1236 | 403493,89 | 3268198,25 |
| 1237 | 403483,44 | 3268182,56 |
| 1238 | 403413,75 | 3268189,53 |
| 1239 | 403353,53 | 3268130,18 |
| 1240 | 403267,46 | 3268030,98 |
| 1241 | 403244,04 | 3267942,75 |
| 1242 | 403242,56 | 3267833,84 |
| 1243 | 403807,11 | 3267852,52 |
| Внутренние границы контура 56:15:0000000:843:3У2(13) | | |
| 1244 | 402917,05 | 3268640,48 |
| 1245 | 402954,17 | 3268677,7 |
| 1246 | 402929,99 | 3268692,64 |
| 1247 | 402868,37 | 3268681,09 |
| 1248 | 402854,63 | 3268701,57 |
| 1249 | 402861,86 | 3268733,26 |
| 1250 | 402848,28 | 3268756,8 |
| 1251 | 402821,25 | 3268754,02 |

Проект межевания территории для строительства объекта: «Строительство автомобильной дороги «Восточный обход г. Медногорска в Оренбургской области»

| | | |
|------|-----------|------------|
| 1252 | 402668,74 | 3268715,89 |
| 1253 | 402642,79 | 3268743,24 |
| 1254 | 402735,21 | 3268895,94 |
| 1255 | 402828,31 | 3268985,89 |
| 1256 | 402873,58 | 3268985,89 |
| 1257 | 402896,2 | 3268998,56 |
| 1258 | 402883,52 | 3269038,4 |
| 1259 | 402898,9 | 3269085,49 |
| 1260 | 402947,08 | 3269148,71 |
| 1261 | 402950,48 | 3269167,88 |
| 1262 | 402927,85 | 3269171,5 |
| 1263 | 402872,6 | 3269117,67 |
| 1264 | 402831,8 | 3269154,92 |
| 1265 | 402810,18 | 3269123,53 |
| 1266 | 402757,35 | 3269026,32 |
| 1267 | 402729,86 | 3269019,22 |
| 1268 | 402721,48 | 3269032,08 |
| 1269 | 402754,97 | 3269109,04 |
| 1270 | 402762,19 | 3269162,46 |
| 1271 | 402819,21 | 3269213,16 |
| 1272 | 402821,02 | 3269231,28 |
| 1273 | 402787,53 | 3269239,43 |
| 1274 | 402707,86 | 3269208,65 |
| 1275 | 402698,82 | 3269187,82 |
| 1276 | 402712,1 | 3269144,29 |
| 1277 | 402658,91 | 3269086,64 |
| 1278 | 402634,58 | 3269032,99 |
| 1279 | 402640,31 | 3268989,07 |
| 1280 | 402672,62 | 3268955,12 |
| 1281 | 402673,53 | 3268925,24 |
| 1282 | 402624,36 | 3268935,85 |
| 1283 | 402611,95 | 3268916,35 |
| 1284 | 402637,33 | 3268865,47 |
| 1285 | 402684,67 | 3268877,31 |
| 1286 | 402689,11 | 3268857,8 |
| 1287 | 402638,57 | 3268848,05 |
| 1288 | 402588,04 | 3268783,31 |
| 1289 | 402566,74 | 3268793,95 |
| 1290 | 402573,83 | 3268893,29 |
| 1291 | 402575,76 | 3268934,3 |
| 1292 | 402552,23 | 3268924,34 |
| 1293 | 402504,66 | 3268879,1 |
| 1294 | 402523,31 | 3268767,34 |
| 1295 | 402551,37 | 3268715,17 |
| 1296 | 402526,93 | 3268695,26 |
| 1297 | 402453,28 | 3268681,32 |
| 1298 | 402432,79 | 3268656,32 |
| 1299 | 402470,82 | 3268617,39 |
| 1300 | 402509,75 | 3268623,72 |
| 1301 | 402570,39 | 3268652,7 |
| 1302 | 402628,85 | 3268660,01 |
| 1303 | 402657,23 | 3268636,95 |
| 1304 | 402776,79 | 3268653,58 |
| 1305 | 402795,8 | 3268648,15 |
| 1306 | 402784,04 | 3268609,22 |
| 1307 | 402802,14 | 3268604,69 |
| 1308 | 402828,47 | 3268629,14 |

Проект межевания территории для строительства объекта: «Строительство автомобильной дороги «Восточный обход г. Медногорска в Оренбургской области»

| Внутренние границы контура 56:15:0000000:843:3У2(13) | | |
|---|-----------|------------|
| 1309 | 403612,15 | 3269134,81 |
| 1310 | 403653,41 | 3269166,43 |
| 1311 | 403646,17 | 3269224,31 |
| 1312 | 403602,76 | 3269271,33 |
| 1313 | 403591,91 | 3269302,68 |
| 1314 | 403632,88 | 3269337,65 |
| 1315 | 403629,26 | 3269354,53 |
| 1316 | 403579,87 | 3269368,3 |
| 1317 | 403512,32 | 3269381,07 |
| 1318 | 403493,04 | 3269393,12 |
| 1319 | 403472,54 | 3269441,36 |
| 1320 | 403257,58 | 3269424,95 |
| 1321 | 403207,33 | 3269469,11 |
| 1322 | 403180,05 | 3269468,52 |
| 1323 | 403183,24 | 3269378,68 |
| 1324 | 403133,85 | 3269242,43 |
| 1325 | 403137,43 | 3269209,77 |
| 1326 | 403266,47 | 3269139,93 |
| 1327 | 403337,6 | 3269096,51 |
| 1328 | 403413,56 | 3269013,32 |
| 1329 | 403448,52 | 3269015,72 |
| 1330 | 403453,33 | 3269050,69 |
| 1331 | 403429,22 | 3269082,04 |
| 1332 | 403317,74 | 3269147,03 |
| 1333 | 403279,4 | 3269223,7 |
| 1334 | 403255,86 | 3269306,47 |
| 1335 | 403291,57 | 3269310,82 |
| 1336 | 403383,39 | 3269189,36 |
| 1337 | 403413,52 | 3269185,73 |
| 1338 | 403406,55 | 3269277,7 |
| 1339 | 403434 | 3269279,79 |
| 1340 | 403475 | 3269170,06 |
| 1341 | 403502,73 | 3269170,06 |
| 1342 | 403520,81 | 3269191,76 |
| 1343 | 403546,12 | 3269189,35 |
| 1344 | 403578,17 | 3269147,88 |
| Внутренние границы контура 56:15:0000000:843:3У2(13) | | |
| 1345 | 403631,84 | 3268555,71 |
| 1346 | 403642,75 | 3268586,81 |
| 1347 | 403562,61 | 3268627,76 |
| 1348 | 403574,79 | 3268694,85 |
| 1349 | 403588,71 | 3268758,44 |
| 1350 | 403630,51 | 3268779,35 |
| 1351 | 403720,23 | 3268787,18 |
| 1352 | 403770,4 | 3268864,37 |
| 1353 | 403822,99 | 3268877,79 |
| 1354 | 403824,72 | 3268900,43 |
| 1355 | 403759,39 | 3268919,6 |
| 1356 | 403695,65 | 3268919,85 |
| 1357 | 403681,19 | 3268904,18 |
| 1358 | 403670,56 | 3268852,53 |
| 1359 | 403653,48 | 3268846,3 |
| 1360 | 403640,21 | 3268853,62 |
| 1361 | 403650,51 | 3268945,75 |

Проект межевания территории для строительства объекта: «Строительство автомобильной дороги «Восточный обход г. Медногорска в Оренбургской области»

| | | |
|---|-----------|------------|
| 1362 | 403621,76 | 3268956,2 |
| 1363 | 403601,63 | 3268929,5 |
| 1364 | 403589,56 | 3268848,18 |
| 1365 | 403557,05 | 3268824,6 |
| 1366 | 403485,92 | 3268833,37 |
| 1367 | 403471,46 | 3268808,94 |
| 1368 | 403472,67 | 3268781,2 |
| 1369 | 403491,98 | 3268734,17 |
| 1370 | 403535,37 | 3268698 |
| 1371 | 403542,57 | 3268668,71 |
| 1372 | 403513,82 | 3268651,28 |
| 1373 | 403464,26 | 3268663,03 |
| 1374 | 403407,6 | 3268661,83 |
| 1375 | 403365,42 | 3268641,33 |
| 1376 | 403346,13 | 3268652,19 |
| 1377 | 403343,72 | 3268671,48 |
| 1378 | 403367,81 | 3268708,86 |
| 1379 | 403405,18 | 3268742,61 |
| 1380 | 403395,53 | 3268778,79 |
| 1381 | 403358,14 | 3268811,35 |
| 1382 | 403322,17 | 3268807,25 |
| 1383 | 403272,54 | 3268721 |
| 1384 | 403209,83 | 3268732,32 |
| 1385 | 403189,41 | 3268720,92 |
| 1386 | 403185,79 | 3268687,17 |
| 1387 | 403212,32 | 3268659,43 |
| 1388 | 403316 | 3268628,07 |
| 1389 | 403340,12 | 3268601,55 |
| 1390 | 403346,15 | 3268550,9 |
| 1391 | 403366,65 | 3268537,64 |
| 1392 | 403494,69 | 3268545,86 |
| 1393 | 403525,77 | 3268519,55 |
| 1394 | 403530,59 | 3268488,19 |
| 1395 | 403569,6 | 3268496,2 |
| 1396 | 403553,91 | 3268538,89 |
| 1397 | 403564,37 | 3268556,32 |
| Внутренние границы контура 56:15:0000000:843:3У2(13) | | |
| 1398 | 402431,36 | 3269026,21 |
| 1399 | 402412,34 | 3269027,12 |
| 1400 | 402433,68 | 3269082,22 |
| 1401 | 402405,98 | 3269144,83 |
| 1402 | 402434,03 | 3269189,19 |
| 1403 | 402432,22 | 3269207,31 |
| 1404 | 402377,91 | 3269204,59 |
| 1405 | 402333,56 | 3269185,58 |
| 1406 | 402347,14 | 3269132,16 |
| 1407 | 402339,69 | 3269088,44 |
| 1408 | 402309,14 | 3269056,09 |
| 1409 | 402311,86 | 3268997,24 |
| 1410 | 402335,42 | 3268937,47 |
| 1411 | 402325,47 | 3268904,88 |
| 1412 | 402293,79 | 3268881,34 |
| 1413 | 402256,38 | 3268882,66 |
| 1414 | 402179,22 | 3268930,57 |
| 1415 | 402144,64 | 3268922,59 |
| 1416 | 402146,23 | 3268892,22 |

Проект межевания территории для строительства объекта: «Строительство автомобильной дороги «Восточный обход г. Медногорска в Оренбургской области»

| | | |
|---|-----------|------------|
| 1417 | 402247,52 | 3268831,22 |
| 1418 | 402294,52 | 3268831,22 |
| 1419 | 402356,25 | 3268886,77 |
| 1420 | 402537,26 | 3269037,06 |
| 1421 | 402552,65 | 3269063,32 |
| 1422 | 402535,44 | 3269101,35 |
| 1423 | 402533,88 | 3269130,99 |
| 1424 | 402570,73 | 3269189,19 |
| 1425 | 402558,05 | 3269211,82 |
| 1426 | 402509,16 | 3269204,58 |
| 1427 | 402493,96 | 3269185,99 |
| 1428 | 402466,5 | 3269061,82 |
| Внутренние границы контура 56:15:0000000:843:3У2(13) | | |
| 1429 | 403096,57 | 3268797,8 |
| 1430 | 403061,53 | 3268874,63 |
| 1431 | 403078,36 | 3268981,95 |
| 1432 | 403126,66 | 3268996,14 |
| 1433 | 403126,66 | 3269007,6 |
| 1434 | 403099,63 | 3269014,76 |
| 1435 | 403094,7 | 3269057,04 |
| 1436 | 403074,81 | 3269063,07 |
| 1437 | 403021,6 | 3269044,04 |
| 1438 | 402971,74 | 3269092,01 |
| 1439 | 402950,04 | 3269084,18 |
| 1440 | 402944,62 | 3269061,88 |
| 1441 | 402991,45 | 3269004,14 |
| 1442 | 402998,9 | 3268953,36 |
| 1443 | 402977,81 | 3268887,64 |
| 1444 | 402977,82 | 3268829,77 |
| 1445 | 402999,54 | 3268755,61 |
| 1446 | 403038,11 | 3268756,21 |
| 1447 | 403038,49 | 3268789,48 |
| 1448 | 403055,34 | 3268808,11 |
| 56:15:0000000:843:3У2(14) - 1068763,17 кв.м. | | |
| 1449 | 396139,64 | 3276480,63 |
| 1450 | 396131,98 | 3276538,05 |
| 1451 | 396099,25 | 3276617,23 |
| 1452 | 396114,66 | 3276669,41 |
| 1453 | 396182,18 | 3276744,81 |
| 1454 | 396299,51 | 3276875,66 |
| 1455 | 396390,03 | 3276964,27 |
| 1456 | 396441,05 | 3276972 |
| 1457 | 396550,98 | 3276912,55 |
| 1458 | 396560,61 | 3276940,11 |
| 1459 | 396537,5 | 3276967,15 |
| 1460 | 396584,21 | 3277063,88 |
| 1461 | 396593,88 | 3277133,4 |
| 1462 | 396663,32 | 3277199,05 |
| 1463 | 396706,12 | 3277208,68 |
| 1464 | 396764,16 | 3277152,8 |
| 1465 | 396794,27 | 3277143,38 |
| 1466 | 396882,53 | 3277199,01 |
| 1467 | 396963,29 | 3277227,87 |
| 1468 | 397060,26 | 3277177,79 |
| 1469 | 397135,57 | 3277092,92 |
| 1470 | 397162,07 | 3277145,43 |

Проект межевания территории для строительства объекта: «Строительство автомобильной дороги «Восточный обход г. Медногорска в Оренбургской области»

| | | |
|------|-----------|------------|
| 1471 | 397187,69 | 3277203,27 |
| 1472 | 397278,84 | 3277329,99 |
| 1473 | 397328,6 | 3277391,21 |
| 1474 | 397280,26 | 3277373,17 |
| 1475 | 397243,32 | 3277361,69 |
| 1476 | 397194,57 | 3277345,72 |
| 1477 | 397126,97 | 3277323,27 |
| 1478 | 397032,35 | 3277298,7 |
| 1479 | 396919,27 | 3277271,66 |
| 1480 | 396862,02 | 3277276,52 |
| 1481 | 396843,82 | 3277300,69 |
| 1482 | 396841,24 | 3277369,56 |
| 1483 | 396883,32 | 3277424,8 |
| 1484 | 396918,05 | 3277515,16 |
| 1485 | 396967,25 | 3277606,24 |
| 1486 | 397049,6 | 3277737,82 |
| 1487 | 397178,74 | 3277873,2 |
| 1488 | 397238,11 | 3277891,88 |
| 1489 | 397356,33 | 3277939,88 |
| 1490 | 397409,48 | 3278063,18 |
| 1491 | 397450,44 | 3278191,47 |
| 1492 | 397509,21 | 3278310,87 |
| 1493 | 397585,79 | 3278435,61 |
| 1494 | 397662,38 | 3278571,04 |
| 1495 | 397582,89 | 3278573,83 |
| 1496 | 397557,96 | 3278543,07 |
| 1497 | 397511,5 | 3278461,23 |
| 1498 | 397463,3 | 3278352,93 |
| 1499 | 397412,73 | 3278270,78 |
| 1500 | 397387,37 | 3278197,88 |
| 1501 | 397370,99 | 3278085,6 |
| 1502 | 397352,07 | 3278032,33 |
| 1503 | 397316,48 | 3277990,13 |
| 1504 | 397279,53 | 3277957,14 |
| 1505 | 397199,51 | 3277928,18 |
| 1506 | 397155,42 | 3277900,3 |
| 1507 | 397101,81 | 3277855,82 |
| 1508 | 397049,9 | 3277804,09 |
| 1509 | 397021,82 | 3277794,04 |
| 1510 | 396958,96 | 3277708,16 |
| 1511 | 396907,58 | 3277626,53 |
| 1512 | 396855,63 | 3277540,1 |
| 1513 | 396803,07 | 3277402,84 |
| 1514 | 396779,8 | 3277366,75 |
| 1515 | 396737,8 | 3277361,08 |
| 1516 | 396682,47 | 3277373,72 |
| 1517 | 396664,48 | 3277366,18 |
| 1518 | 396648,61 | 3277296,8 |
| 1519 | 396628,66 | 3277257,45 |
| 1520 | 396580,7 | 3277201,61 |
| 1521 | 396445,06 | 3277155,44 |
| 1522 | 396332,6 | 3277106,46 |
| 1523 | 396229,09 | 3277072,55 |
| 1524 | 396125,26 | 3277043,58 |
| 1525 | 396087,97 | 3277008,69 |
| 1526 | 396050,52 | 3276965,16 |
| 1527 | 395971,38 | 3276940,54 |

Проект межевания территории для строительства объекта: «Строительство автомобильной дороги «Восточный обход г. Медногорска в Оренбургской области»

| | | |
|------|-----------|------------|
| 1528 | 395871,63 | 3276909,22 |
| 1529 | 395766,2 | 3276894,67 |
| 1530 | 395628,11 | 3276878,94 |
| 1531 | 395455,71 | 3276890,45 |
| 1532 | 395310,68 | 3276912,99 |
| 1533 | 395292,74 | 3276924,38 |
| 1534 | 395278,15 | 3276962,22 |
| 1535 | 395280,56 | 3277015,49 |
| 1536 | 395275,26 | 3277081,57 |
| 1537 | 395291,65 | 3277114,03 |
| 1538 | 395352,48 | 3277264,72 |
| 1539 | 395411,01 | 3277391,93 |
| 1540 | 395421,03 | 3277421,81 |
| 1541 | 395434,63 | 3277457,04 |
| 1542 | 395453,92 | 3277495,82 |
| 1543 | 395475,55 | 3277540,06 |
| 1544 | 395524 | 3277657,89 |
| 1545 | 395597,42 | 3277846,44 |
| 1546 | 395625,7 | 3277909,08 |
| 1547 | 395633,68 | 3277938,3 |
| 1548 | 395700,51 | 3278016,14 |
| 1549 | 395820,22 | 3278133,88 |
| 1550 | 395864,08 | 3278159,3 |
| 1551 | 395964,86 | 3278217,7 |
| 1552 | 396010,74 | 3278287,55 |
| 1553 | 396101,51 | 3278373,36 |
| 1554 | 396225,19 | 3278494,11 |
| 1555 | 396314,97 | 3278576,93 |
| 1556 | 396293,1 | 3278580,02 |
| 1557 | 396228,37 | 3278523,72 |
| 1558 | 396103,04 | 3278414,74 |
| 1559 | 395960,85 | 3278337,45 |
| 1560 | 395896,45 | 3278301,8 |
| 1561 | 395836,15 | 3278248,65 |
| 1562 | 395740,39 | 3278145,87 |
| 1563 | 395648,55 | 3278031,85 |
| 1564 | 395506 | 3277847,5 |
| 1565 | 395452,14 | 3277782,63 |
| 1566 | 395394,28 | 3277720,77 |
| 1567 | 395361,38 | 3277647,92 |
| 1568 | 395320,5 | 3277506,22 |
| 1569 | 395290,51 | 3277423,1 |
| 1570 | 395220,76 | 3277343,57 |
| 1571 | 395210,8 | 3277272,71 |
| 1572 | 395179,88 | 3277232,79 |
| 1573 | 395131,01 | 3277196,88 |
| 1574 | 395083,92 | 3277142,13 |
| 1575 | 395083,93 | 3277092,56 |
| 1576 | 395053,22 | 3277024,24 |
| 1577 | 394996,89 | 3276987,18 |
| 1578 | 394980,49 | 3276961,38 |
| 1579 | 394982,4 | 3276939,42 |
| 1580 | 395002,35 | 3276911,47 |
| 1581 | 395006,31 | 3276886,47 |
| 1582 | 394991,37 | 3276855,05 |
| 1583 | 394941,14 | 3276790,08 |
| 1584 | 394937,96 | 3276748,24 |

Проект межевания территории для строительства объекта: «Строительство автомобильной дороги «Восточный обход г. Медногорска в Оренбургской области»

| | | |
|--|-----------|------------|
| 1585 | 394940,72 | 3276695,91 |
| 1586 | 394908,39 | 3276609,19 |
| 1587 | 394921,45 | 3276571,95 |
| 1588 | 394907,67 | 3276522,37 |
| 1589 | 394853,19 | 3276443,47 |
| 1590 | 394854,58 | 3276422,26 |
| 1591 | 394877,39 | 3276390,16 |
| 1592 | 394879,93 | 3276343,67 |
| 1593 | 394895,97 | 3276271,67 |
| 1594 | 394862,15 | 3276192,2 |
| 1595 | 394860,88 | 3276145,01 |
| 1596 | 394833,68 | 3276049,64 |
| 1597 | 394786,52 | 3275902,61 |
| 1598 | 394858,97 | 3275792,19 |
| 1599 | 394868,7 | 3275848,32 |
| 1600 | 394922,41 | 3275938,53 |
| 1601 | 394926,21 | 3275991,88 |
| 1602 | 394897,37 | 3276049,9 |
| 1603 | 395026,39 | 3276208,14 |
| 1604 | 395116,8 | 3276335,14 |
| 1605 | 395239,88 | 3276473,66 |
| 1606 | 395338,14 | 3276577,69 |
| 1607 | 395421,65 | 3276597,03 |
| 1608 | 395515,9 | 3276568,17 |
| 1609 | 395623,66 | 3276527,75 |
| 1610 | 395715,57 | 3276479,87 |
| 1611 | 395738,06 | 3276494,87 |
| 1612 | 395826,53 | 3276589,14 |
| 1613 | 395907,85 | 3276652,83 |
| 1614 | 395939,48 | 3276627,42 |
| 1615 | 395983,83 | 3276569,55 |
| 1616 | 396022,22 | 3276492,78 |
| 1617 | 396081,48 | 3276441,16 |
| 1618 | 396121,14 | 3276435,49 |
| 1619 | 396132,07 | 3276444,6 |
| 56:15:000000:843:3Y2(15) - 1703951,16 кв.м. | | |
| 1620 | 405906,28 | 3271594,99 |
| 1621 | 406033,27 | 3271674,08 |
| 1622 | 406085,72 | 3271715,76 |
| 1623 | 406204,96 | 3271917,83 |
| 1624 | 406188,66 | 3271936,04 |
| 1625 | 406186,62 | 3271961,52 |
| 1626 | 406167,25 | 3271998,21 |
| 1627 | 406167,25 | 3272012,47 |
| 1628 | 406175,39 | 3272022,67 |
| 1629 | 406197,81 | 3272057,32 |
| 1630 | 406191,68 | 3272085,85 |
| 1631 | 406175,39 | 3272084,83 |
| 1632 | 406140,75 | 3272069,55 |
| 1633 | 406124,44 | 3272081,77 |
| 1634 | 406123,41 | 3272116,43 |
| 1635 | 406098,96 | 3272152,1 |
| 1636 | 406098,95 | 3272174,52 |
| 1637 | 406141,73 | 3272213,24 |
| 1638 | 406161,09 | 3272234,64 |
| 1639 | 406167,19 | 3272273,37 |
| 1640 | 406154,96 | 3272294,77 |

Проект межевания территории для строительства объекта: «Строительство автомобильной дороги «Восточный обход г. Медногорска в Оренбургской области»

| | | |
|------|-----------|------------|
| 1641 | 406154,96 | 3272310,06 |
| 1642 | 406165,15 | 3272316,18 |
| 1643 | 406196,73 | 3272344,7 |
| 1644 | 406227,28 | 3272383,43 |
| 1645 | 406233,39 | 3272409,93 |
| 1646 | 406226,26 | 3272424,2 |
| 1647 | 406204,85 | 3272424,2 |
| 1648 | 406161,06 | 3272367,12 |
| 1649 | 406132,53 | 3272337,58 |
| 1650 | 406118,28 | 3272338,6 |
| 1651 | 406106,04 | 3272352,86 |
| 1652 | 406087,71 | 3272326,36 |
| 1653 | 406070,39 | 3272327,39 |
| 1654 | 406066,31 | 3272337,58 |
| 1655 | 406064,26 | 3272370,2 |
| 1656 | 406083,62 | 3272399,74 |
| 1657 | 406098,89 | 3272425,22 |
| 1658 | 406073,41 | 3272453,76 |
| 1659 | 406143,7 | 3272532,22 |
| 1660 | 406189,49 | 3272586,06 |
| 1661 | 406166,93 | 3272611,72 |
| 1662 | 406109,32 | 3272648,74 |
| 1663 | 406065,4 | 3272674,55 |
| 1664 | 405934,32 | 3272745,46 |
| 1665 | 405916,15 | 3272786,52 |
| 1666 | 405898,54 | 3272800,29 |
| 1667 | 405856,26 | 3272824,61 |
| 1668 | 405824,55 | 3272877,03 |
| 1669 | 405783,84 | 3272972,69 |
| 1670 | 405714,95 | 3273104,79 |
| 1671 | 405698,85 | 3273126,25 |
| 1672 | 405666,62 | 3273148,29 |
| 1673 | 405628,25 | 3273165,56 |
| 1674 | 405556,98 | 3273176,62 |
| 1675 | 405553,29 | 3273147,45 |
| 1676 | 405498,99 | 3273100,44 |
| 1677 | 405437,52 | 3273091,02 |
| 1678 | 405350,67 | 3273102,82 |
| 1679 | 405294,83 | 3273101,61 |
| 1680 | 405255,81 | 3273076,01 |
| 1681 | 405200,89 | 3273052,82 |
| 1682 | 405151,14 | 3273022,47 |
| 1683 | 405139,05 | 3272992,23 |
| 1684 | 405115,07 | 3272959,83 |
| 1685 | 405098,16 | 3272959,82 |
| 1686 | 405085,43 | 3272949,4 |
| 1687 | 405088,97 | 3272924,71 |
| 1688 | 405119,43 | 3272902,69 |
| 1689 | 405147,69 | 3272859,53 |
| 1690 | 405147,71 | 3272831,2 |
| 1691 | 405133,72 | 3272812,02 |
| 1692 | 405057,61 | 3272788,7 |
| 1693 | 405022,46 | 3272627,61 |
| 1694 | 405005,74 | 3272494,07 |
| 1695 | 405005,37 | 3272424,08 |
| 1696 | 405172,19 | 3272412,4 |
| 1697 | 405190,28 | 3272374,41 |

Проект межевания территории для строительства объекта: «Строительство автомобильной дороги «Восточный обход г. Медногорска в Оренбургской области»

| | | |
|------|-----------|------------|
| 1698 | 405213,18 | 3272358,73 |
| 1699 | 405284,31 | 3272357,53 |
| 1700 | 405330,73 | 3272320,15 |
| 1701 | 405378,95 | 3272317,13 |
| 1702 | 405432,59 | 3272317,13 |
| 1703 | 405441,03 | 3272299,03 |
| 1704 | 405437,41 | 3272282,15 |
| 1705 | 405426,56 | 3272270,1 |
| 1706 | 405432,6 | 3272252,01 |
| 1707 | 405483,24 | 3272221,86 |
| 1708 | 405500,72 | 3272194,74 |
| 1709 | 405474,2 | 3272189,31 |
| 1710 | 405442,86 | 3272171,23 |
| 1711 | 405444,68 | 3272138,07 |
| 1712 | 405439,26 | 3272129,63 |
| 1713 | 405428,41 | 3272127,22 |
| 1714 | 405398,26 | 3272171,23 |
| 1715 | 405365,72 | 3272176,05 |
| 1716 | 405331,36 | 3272172,43 |
| 1717 | 405327,14 | 3272194,15 |
| 1718 | 405353,65 | 3272218,25 |
| 1719 | 405354,25 | 3272233,93 |
| 1720 | 405351,23 | 3272244,18 |
| 1721 | 405307,84 | 3272242,98 |
| 1722 | 405271,68 | 3272247,8 |
| 1723 | 405252,38 | 3272243,59 |
| 1724 | 405243,35 | 3272229,72 |
| 1725 | 405238,53 | 3272211,63 |
| 1726 | 405236,73 | 3272188,72 |
| 1727 | 405216,84 | 3272151,35 |
| 1728 | 405155,37 | 3272154,37 |
| 1729 | 405101,12 | 3272162,2 |
| 1730 | 405096,89 | 3272176,07 |
| 1731 | 405110,76 | 3272197,17 |
| 1732 | 405143,3 | 3272221,88 |
| 1733 | 405188,5 | 3272241,17 |
| 1734 | 405210,19 | 3272259,86 |
| 1735 | 405210,79 | 3272283,37 |
| 1736 | 405190,9 | 3272288,2 |
| 1737 | 405163,17 | 3272263,49 |
| 1738 | 405146,3 | 3272255,65 |
| 1739 | 405124,61 | 3272256,85 |
| 1740 | 405124 | 3272306,29 |
| 1741 | 405114,95 | 3272334,62 |
| 1742 | 405079,99 | 3272340,06 |
| 1743 | 404955,22 | 3272353,33 |
| 1744 | 404902,78 | 3272375,03 |
| 1745 | 404895,56 | 3272285,49 |
| 1746 | 404875,9 | 3272161,71 |
| 1747 | 404859,53 | 3272081,71 |
| 1748 | 404879,66 | 3272080,53 |
| 1749 | 404906,89 | 3272060,39 |
| 1750 | 404972 | 3272022,5 |
| 1751 | 405021,73 | 3272011,84 |
| 1752 | 405047,76 | 3272026,05 |
| 1753 | 405070,26 | 3272024,86 |
| 1754 | 405070,26 | 3272004,73 |

Проект межевания территории для строительства объекта: «Строительство автомобильной дороги «Восточный обход г. Медногорска в Оренбургской области»

| | | |
|---|-----------|------------|
| 1755 | 405052,5 | 3271991,71 |
| 1756 | 405110,52 | 3271947,9 |
| 1757 | 405141,29 | 3271949,08 |
| 1758 | 405166,15 | 3271947,89 |
| 1759 | 405174,45 | 3271919,48 |
| 1760 | 405136,57 | 3271893,43 |
| 1761 | 405082,13 | 3271886,32 |
| 1762 | 405045,43 | 3271872,12 |
| 1763 | 405002,82 | 3271874,49 |
| 1764 | 404994,52 | 3271896,98 |
| 1765 | 404980,32 | 3271918,3 |
| 1766 | 404935,32 | 3271933,7 |
| 1767 | 404884,41 | 3271957,38 |
| 1768 | 404877,31 | 3271975,14 |
| 1769 | 404860,72 | 3272049,74 |
| 1770 | 404780,02 | 3271664,56 |
| 1771 | 404786,04 | 3271573,48 |
| 1772 | 404782,45 | 3271501,57 |
| 1773 | 404776,5 | 3271388,93 |
| 1774 | 404781,29 | 3271348,17 |
| 1775 | 404795,68 | 3271319,41 |
| 1776 | 404838,83 | 3271233,13 |
| 1777 | 404896,34 | 3271235,52 |
| 1778 | 404988,61 | 3271163,61 |
| 1779 | 405082,09 | 3271050,95 |
| 1780 | 405067,72 | 3271013,8 |
| 1781 | 404998,24 | 3270953,88 |
| 1782 | 405021,01 | 3270944,29 |
| 1783 | 405390,01 | 3271071,3 |
| 1784 | 405533,77 | 3271152,79 |
| 1785 | 405562,5 | 3271189,93 |
| 1786 | 405568,49 | 3271254,66 |
| 1787 | 405588,85 | 3271302,59 |
| 1788 | 405672,69 | 3271387,67 |
| 1789 | 405788,89 | 3271495,53 |
| Внутренние границы контура 56:15:0000000:843:3У2(15) | | |
| 1790 | 405621,44 | 3271423,8 |
| 1791 | 405621,43 | 3271446,1 |
| 1792 | 405600,93 | 3271455,75 |
| 1793 | 405553,33 | 3271434,05 |
| 1794 | 405526,8 | 3271433,45 |
| 1795 | 405503,89 | 3271458,77 |
| 1796 | 405506,3 | 3271502,18 |
| 1797 | 405556,31 | 3271544,98 |
| 1798 | 405570,17 | 3271572,71 |
| 1799 | 405569,56 | 3271590,8 |
| 1800 | 405524,36 | 3271607,08 |
| 1801 | 405520,14 | 3271626,37 |
| 1802 | 405574,38 | 3271640,83 |
| 1803 | 405616,56 | 3271634,81 |
| 1804 | 405650,93 | 3271625,76 |
| 1805 | 405655,75 | 3271598,63 |
| 1806 | 405647,32 | 3271577,53 |
| 1807 | 405655,77 | 3271540,75 |
| 1808 | 405680,48 | 3271533,52 |
| 1809 | 405692,54 | 3271507,59 |

Проект межевания территории для строительства объекта: «Строительство автомобильной дороги «Восточный обход г. Медногорска в Оренбургской области»

| | | |
|------|-----------|------------|
| 1810 | 405720,26 | 3271507,59 |
| 1811 | 405759,43 | 3271538,34 |
| 1812 | 405749,78 | 3271580,53 |
| 1813 | 405719,64 | 3271607,67 |
| 1814 | 405719,63 | 3271625,75 |
| 1815 | 405735,3 | 3271648,06 |
| 1816 | 405791,96 | 3271645,65 |
| 1817 | 405816,67 | 3271653,49 |
| 1818 | 405840,77 | 3271676,39 |
| 1819 | 405885,38 | 3271675,18 |
| 1820 | 405884,16 | 3271711,95 |
| 1821 | 405846,18 | 3271731,25 |
| 1822 | 405810,62 | 3271735,48 |
| 1823 | 405762,41 | 3271727,64 |
| 1824 | 405724,44 | 3271702,32 |
| 1825 | 405661,77 | 3271670,37 |
| 1826 | 405646,7 | 3271674,6 |
| 1827 | 405644,88 | 3271700,51 |
| 1828 | 405675,01 | 3271736,69 |
| 1829 | 405675,6 | 3271750,55 |
| 1830 | 405657,52 | 3271753,57 |
| 1831 | 405636,43 | 3271734,28 |
| 1832 | 405592,44 | 3271715,59 |
| 1833 | 405552,66 | 3271707,15 |
| 1834 | 405537,59 | 3271719,21 |
| 1835 | 405552,65 | 3271750,56 |
| 1836 | 405547,23 | 3271775,88 |
| 1837 | 405525,53 | 3271766,23 |
| 1838 | 405478,52 | 3271727,66 |
| 1839 | 405429,72 | 3271666,16 |
| 1840 | 405406,81 | 3271653,51 |
| 1841 | 405332,06 | 3271704,75 |
| 1842 | 405309,75 | 3271754,79 |
| 1843 | 405284,43 | 3271775,3 |
| 1844 | 405208,5 | 3271767,46 |
| 1845 | 405164,49 | 3271776,5 |
| 1846 | 405119,28 | 3271784,96 |
| 1847 | 405082,51 | 3271783,15 |
| 1848 | 405077,7 | 3271754,81 |
| 1849 | 405100,01 | 3271726,47 |
| 1850 | 405128,94 | 3271714,42 |
| 1851 | 405156,07 | 3271717,43 |
| 1852 | 405171,73 | 3271711,4 |
| 1853 | 405177,17 | 3271691,51 |
| 1854 | 405184,4 | 3271677,04 |
| 1855 | 405212,73 | 3271672,21 |
| 1856 | 405240,46 | 3271689,69 |
| 1857 | 405262,75 | 3271678,83 |
| 1858 | 405280,85 | 3271630,6 |
| 1859 | 405279,05 | 3271600,46 |
| 1860 | 405271,83 | 3271523,29 |
| 1861 | 405288,71 | 3271506,41 |
| 1862 | 405310,41 | 3271502,19 |
| 1863 | 405317,64 | 3271537,16 |
| 1864 | 405312,81 | 3271589 |
| 1865 | 405338,72 | 3271593,83 |
| 1866 | 405348,96 | 3271575,13 |

Проект межевания территории для строительства объекта: «Строительство автомобильной дороги «Восточный обход г. Медногорска в Оренбургской области»

| | | |
|---|-----------|------------|
| 1867 | 405373,69 | 3271529,32 |
| 1868 | 405371,89 | 3271472,65 |
| 1869 | 405395,4 | 3271461,79 |
| 1870 | 405429,76 | 3271484,1 |
| 1871 | 405461,7 | 3271487,71 |
| 1872 | 405484,6 | 3271472,64 |
| 1873 | 405484 | 3271462,99 |
| 1874 | 405462,91 | 3271455,76 |
| 1875 | 405412,88 | 3271446,11 |
| 1876 | 405403,85 | 3271425,61 |
| 1877 | 405413,5 | 3271397,28 |
| 1878 | 405432,79 | 3271387,63 |
| 1879 | 405472,57 | 3271386,42 |
| 1880 | 405476,19 | 3271338,8 |
| 1881 | 405481,02 | 3271326,14 |
| 1882 | 405508,14 | 3271324,33 |
| 1883 | 405538,27 | 3271340,01 |
| 1884 | 405603,96 | 3271394,86 |
| Внутренние границы контура 56:15:0000000:843:ЗУ2(15) | | |
| 1885 | 406008,99 | 3271983,66 |
| 1886 | 405987,09 | 3272023,33 |
| 1887 | 405921,96 | 3272091,41 |
| 1888 | 405910,12 | 3272123,98 |
| 1889 | 405905,35 | 3272289,15 |
| 1890 | 405926,64 | 3272354,87 |
| 1891 | 405925,45 | 3272379,74 |
| 1892 | 405898,21 | 3272433,02 |
| 1893 | 405849,67 | 3272488,67 |
| 1894 | 405807,64 | 3272496,96 |
| 1895 | 405776,87 | 3272485,13 |
| 1896 | 405757,34 | 3272470,92 |
| 1897 | 405702,3 | 3272427,11 |
| 1898 | 405667,38 | 3272431,85 |
| 1899 | 405647,85 | 3272414,09 |
| 1900 | 405628,33 | 3272374,43 |
| 1901 | 405614,73 | 3272318,18 |
| 1902 | 405595,8 | 3272277,93 |
| 1903 | 405579,82 | 3272249,51 |
| 1904 | 405582,79 | 3272234,11 |
| 1905 | 405598,18 | 3272202,15 |
| 1906 | 405597,59 | 3272183,79 |
| 1907 | 405577,47 | 3272148,86 |
| 1908 | 405583,99 | 3272135,24 |
| 1909 | 405592,27 | 3272131,7 |
| 1910 | 405626 | 3272167,22 |
| 1911 | 405678,08 | 3272228,19 |
| 1912 | 405751,46 | 3272301 |
| 1913 | 405775,13 | 3272332,98 |
| 1914 | 405810,63 | 3272361,39 |
| 1915 | 405823,07 | 3272356,66 |
| 1916 | 405823,66 | 3272339,48 |
| 1917 | 405794,66 | 3272301 |
| 1918 | 405774,55 | 3272251,27 |
| 1919 | 405769,23 | 3272227 |
| 1920 | 405737,87 | 3272193,85 |
| 1921 | 405688,16 | 3272132,87 |

Проект межевания территории для строительства объекта: «Строительство автомобильной дороги «Восточный обход г. Медногорска в Оренбургской области»

| | | |
|--|-----------|------------|
| 1922 | 405701,78 | 3272118,66 |
| 1923 | 405758,59 | 3272164,24 |
| 1924 | 405793,51 | 3272168,38 |
| 1925 | 405810,67 | 3272157,72 |
| 1926 | 405806,54 | 3272099,12 |
| 1927 | 405801,81 | 3272081,35 |
| 1928 | 405729,02 | 3272015,05 |
| 1929 | 405749,16 | 3271993,74 |
| 1930 | 405779,34 | 3272000,84 |
| 1931 | 405803,01 | 3272024,52 |
| 1932 | 405830,23 | 3272026,89 |
| 1933 | 405834,97 | 3272007,35 |
| 1934 | 405848,01 | 3271970,06 |
| 1935 | 405842,09 | 3271907,3 |
| 1936 | 405832,05 | 3271875,92 |
| 1937 | 405840,92 | 3271856,38 |
| 1938 | 405855,72 | 3271858,75 |
| 1939 | 405879,99 | 3271867,63 |
| 1940 | 405913,72 | 3271909,07 |
| 1941 | 405908,96 | 3271977,15 |
| 1942 | 405913,7 | 3272010,31 |
| 1943 | 405924,35 | 3272011,49 |
| 1944 | 405952,77 | 3271964,72 |
| 1945 | 405968,76 | 3271948,14 |
| 1946 | 405983,56 | 3271946,36 |
| 1947 | 406007,82 | 3271971,81 |
| Внутренние границы контура 56:15:000000:843:3У2(15) | | |
| 1948 | 405495,13 | 3272506,16 |
| 1949 | 405514,64 | 3272551,75 |
| 1950 | 405535,36 | 3272570,69 |
| 1951 | 405596,32 | 3272581,34 |
| 1952 | 405650,18 | 3272590,81 |
| 1953 | 405648,4 | 3272603,84 |
| 1954 | 405631,82 | 3272616,27 |
| 1955 | 405589,8 | 3272621,01 |
| 1956 | 405545,41 | 3272620,42 |
| 1957 | 405519,96 | 3272632,26 |
| 1958 | 405515,81 | 3272647,65 |
| 1959 | 405469,05 | 3272648,84 |
| 1960 | 405412,81 | 3272693,84 |
| 1961 | 405369,3 | 3272695,64 |
| 1962 | 405340,72 | 3272670,75 |
| 1963 | 405332,92 | 3272629,91 |
| 1964 | 405353,64 | 3272589,06 |
| 1965 | 405343 | 3272552,35 |
| 1966 | 405327,02 | 3272517,42 |
| 1967 | 405331,17 | 3272493,15 |
| 1968 | 405367,87 | 3272510,91 |
| 1969 | 405393,91 | 3272539,32 |
| 1970 | 405452,5 | 3272558,86 |
| 1971 | 405472,62 | 3272554,71 |
| 1972 | 405444,22 | 3272522,74 |
| 1973 | 405432,39 | 3272494,32 |
| 1974 | 405436,53 | 3272481,89 |
| 1975 | 405459,02 | 3272463,53 |
| Внутренние границы контура | | |

Проект межевания территории для строительства объекта: «Строительство автомобильной дороги «Восточный обход г. Медногорска в Оренбургской области»

| | | |
|--|-----------|------------|
| 56:15:0000000:843:3У2(15) | | |
| 1976 | 405523,68 | 3271946,19 |
| 1977 | 405553,81 | 3271978,15 |
| 1978 | 405565,86 | 3272016,73 |
| 1979 | 405586,94 | 3272057,73 |
| 1980 | 405582,11 | 3272083,65 |
| 1981 | 405553,78 | 3272080,64 |
| 1982 | 405526,07 | 3272063,16 |
| 1983 | 405511,6 | 3272064,96 |
| 1984 | 405470,01 | 3272051,1 |
| 1985 | 405454,95 | 3272028,19 |
| 1986 | 405446,52 | 3271970,31 |
| 1987 | 405423,63 | 3271926,91 |
| 1988 | 405420,63 | 3271900,38 |
| 1989 | 405450,16 | 3271876,87 |
| 1990 | 405466,44 | 3271878,68 |
| 1991 | 405473,07 | 3271867,83 |
| 1992 | 405473,07 | 3271850,34 |
| 1993 | 405470,66 | 3271840,09 |
| 1994 | 405477,89 | 3271832,26 |
| 1995 | 405491,76 | 3271837,68 |
| 1996 | 405522,48 | 3271890,73 |
| 56:15:0000000:843:3У2(16) - 277081,37 кв.м. | | |
| 1997 | 406524,76 | 3271171,6 |
| 1998 | 406592,52 | 3271218,57 |
| 1999 | 406640,54 | 3271289,03 |
| 2000 | 406697,09 | 3271378,71 |
| 2001 | 406725,41 | 3271430,61 |
| 2002 | 406662,82 | 3271420,99 |
| 2003 | 406519,22 | 3271426,08 |
| 2004 | 406479,85 | 3271463,68 |
| 2005 | 406424,36 | 3271536,12 |
| 2006 | 406410,69 | 3271560,01 |
| 2007 | 406384,66 | 3271649,9 |
| 2008 | 406349,9 | 3271685,82 |
| 2009 | 406310,77 | 3271713,45 |
| 2010 | 406183,14 | 3271717 |
| 2011 | 406089,01 | 3271709,95 |
| 2012 | 406035,92 | 3271669,83 |
| 2013 | 405909,24 | 3271590,94 |
| 2014 | 405792,21 | 3271491,79 |
| 2015 | 405676,18 | 3271384,09 |
| 2016 | 405593,08 | 3271299,76 |
| 2017 | 405573,39 | 3271253,41 |
| 2018 | 405569,74 | 3271213,83 |
| 2019 | 405659,91 | 3271247,99 |
| 2020 | 405735,16 | 3271277,34 |
| 2021 | 405857,36 | 3271306,7 |
| 2022 | 405966,76 | 3271337,12 |
| 2023 | 405984,43 | 3271340,32 |
| 2024 | 406007,32 | 3271306,69 |
| 2025 | 406010,08 | 3271251,9 |
| 2026 | 405993,56 | 3271232,04 |
| 2027 | 405936,01 | 3271215,98 |
| 2028 | 405845,65 | 3271163,63 |
| 2029 | 405928,63 | 3271191,92 |
| 2030 | 405994,81 | 3271201,52 |

Проект межевания территории для строительства объекта: «Строительство автомобильной дороги «Восточный обход г. Медногорска в Оренбургской области»

| | | |
|---|-----------|------------|
| 2031 | 406037,5 | 3271198,32 |
| 2032 | 406060,97 | 3271259,17 |
| 2033 | 406078,04 | 3271289,07 |
| 2034 | 406115,39 | 3271348,85 |
| 2035 | 406136,73 | 3271362,73 |
| 2036 | 406152,74 | 3271359,53 |
| 2037 | 406232,8 | 3271321,09 |
| 2038 | 406209,41 | 3271303,14 |
| 2039 | 406169,45 | 3271282,77 |
| 2040 | 406197,98 | 3271233,28 |
| 2041 | 406313,39 | 3271289,05 |
| 2042 | 406409,46 | 3271250,62 |
| Внутренние границы контура 56:15:0000000:843:3У2(16) | | |
| 2043 | 406148,02 | 3271425,97 |
| 2044 | 406142,91 | 3271495,27 |
| 2045 | 406146,98 | 3271525,84 |
| 2046 | 406180,59 | 3271565,59 |
| 2047 | 406203,01 | 3271573,74 |
| 2048 | 406229,48 | 3271605,33 |
| 2049 | 406228,47 | 3271620,62 |
| 2050 | 406219,29 | 3271628,77 |
| 2051 | 406179,56 | 3271630,81 |
| 2052 | 406120,46 | 3271605,33 |
| 2053 | 406086,85 | 3271575,79 |
| 2054 | 406057,31 | 3271544,2 |
| 2055 | 406036,94 | 3271511,59 |
| 2056 | 406037,97 | 3271496,3 |
| 2057 | 406060,39 | 3271462,66 |
| 2058 | 406076,7 | 3271434,13 |
| 2059 | 406094,01 | 3271421,89 |
| 2060 | 406131,72 | 3271411,71 |
| Внутренние границы контура 56:15:0000000:843:3У2(16) | | |
| 2061 | 406282,51 | 3271418,83 |
| 2062 | 406310,01 | 3271459,59 |
| 2063 | 406341,58 | 3271520,74 |
| 2064 | 406345,65 | 3271549,27 |
| 2065 | 406322,22 | 3271551,31 |
| 2066 | 406311,01 | 3271540,1 |
| 2067 | 406291,66 | 3271510,54 |
| 2068 | 406279,44 | 3271490,17 |
| 2069 | 406227,49 | 3271454,5 |
| 2070 | 406224,44 | 3271404,57 |
| 2071 | 406222,4 | 3271373,99 |
| 2072 | 406237,69 | 3271350,55 |
| 2073 | 406259,08 | 3271369,91 |
| Внутренние границы контура 56:15:0000000:843:3У2(16) | | |
| 2074 | 406417,02 | 3271325,06 |
| 2075 | 406434,33 | 3271338,3 |
| 2076 | 406433,06 | 3271360,65 |
| 2077 | 406415,99 | 3271373,98 |
| 2078 | 406376,25 | 3271385,19 |
| 2079 | 406316,13 | 3271396,41 |
| 2080 | 406298,78 | 3271380,53 |
| 2081 | 406291,51 | 3271345,63 |

Проект межевания территории для строительства объекта: «Строительство автомобильной дороги «Восточный обход г. Медногорска в Оренбургской области»

| | | |
|---|-----------|------------|
| 2082 | 406300,04 | 3271323,78 |
| 2083 | 406318,2 | 3271316,91 |
| 2084 | 406356,91 | 3271320,99 |
| 56:15:0000000:843:3У2(17) - 1767849,53 кв.м. | | |
| 2085 | 396094,39 | 3275928,13 |
| 2086 | 396146,72 | 3275984,26 |
| 2087 | 396178,01 | 3276016,17 |
| 2088 | 396205,35 | 3276045,05 |
| 2089 | 396256,85 | 3276093,14 |
| 2090 | 396300,77 | 3276134,64 |
| 2091 | 396320,18 | 3276156,24 |
| 2092 | 396410,22 | 3276260,24 |
| 2093 | 396454,45 | 3276307,97 |
| 2094 | 396494,39 | 3276354,8 |
| 2095 | 396528,97 | 3276395,08 |
| 2096 | 396583,24 | 3276458,16 |
| 2097 | 396611,99 | 3276488,12 |
| 2098 | 396657,27 | 3276538,33 |
| 2099 | 396716,88 | 3276603,21 |
| 2100 | 396761,29 | 3276650,19 |
| 2101 | 396822,45 | 3276713,99 |
| 2102 | 396863,04 | 3276754,75 |
| 2103 | 396894,71 | 3276789 |
| 2104 | 396926,87 | 3276822,25 |
| 2105 | 396961,38 | 3276856,86 |
| 2106 | 396997,98 | 3276895,31 |
| 2107 | 397035,12 | 3276936,27 |
| 2108 | 397090,24 | 3277001,57 |
| 2109 | 397121,21 | 3277037,45 |
| 2110 | 397146,47 | 3277064,42 |
| 2111 | 397134,82 | 3277092,26 |
| 2112 | 397059,8 | 3277176,9 |
| 2113 | 396963,63 | 3277226,92 |
| 2114 | 396882,86 | 3277198,08 |
| 2115 | 396794,4 | 3277142,3 |
| 2116 | 396763,64 | 3277151,91 |
| 2117 | 396705,92 | 3277207,7 |
| 2118 | 396663,62 | 3277198,09 |
| 2119 | 396594,88 | 3277133,26 |
| 2120 | 396585,19 | 3277063,59 |
| 2121 | 396538,48 | 3276967,27 |
| 2122 | 396561,75 | 3276940,33 |
| 2123 | 396551,53 | 3276911,11 |
| 2124 | 396440,57 | 3276971,12 |
| 2125 | 396390,58 | 3276963,42 |
| 2126 | 396300,2 | 3276874,94 |
| 2127 | 396182,91 | 3276744,15 |
| 2128 | 396115,62 | 3276669,12 |
| 2129 | 396100,24 | 3276617,19 |
| 2130 | 396132,96 | 3276538,31 |
| 2131 | 396140,66 | 3276480,6 |
| 2132 | 396132,98 | 3276444,05 |
| 2133 | 396121,44 | 3276434,43 |
| 2134 | 396081,05 | 3276440,2 |
| 2135 | 396021,42 | 3276492,15 |
| 2136 | 395982,94 | 3276569,1 |
| 2137 | 395938,69 | 3276626,82 |

Проект межевания территории для строительства объекта: «Строительство автомобильной дороги «Восточный обход г. Медногорска в Оренбургской области»

| | | |
|---|-----------|------------|
| 2138 | 395907,92 | 3276651,83 |
| 2139 | 395827,16 | 3276588,35 |
| 2140 | 395738,71 | 3276494,1 |
| 2141 | 395715,63 | 3276478,71 |
| 2142 | 395623,31 | 3276526,81 |
| 2143 | 395515,61 | 3276567,22 |
| 2144 | 395421,36 | 3276596,08 |
| 2145 | 395338,67 | 3276576,85 |
| 2146 | 395240,61 | 3276472,98 |
| 2147 | 395117,13 | 3276334,79 |
| 2148 | 395026,8 | 3276207,9 |
| 2149 | 394898,36 | 3276049,8 |
| 2150 | 394926,64 | 3275992,16 |
| 2151 | 394922,8 | 3275938,33 |
| 2152 | 394869,08 | 3275848,09 |
| 2153 | 394857,83 | 3275781,23 |
| 2154 | 395258,19 | 3275090,81 |
| 2155 | 395264,67 | 3275083,47 |
| 2156 | 395263,2 | 3275082,17 |
| 2157 | 395281,64 | 3275050,37 |
| 2158 | 395294,07 | 3275040,01 |
| 2159 | 395294,61 | 3275040,72 |
| 2160 | 395282,23 | 3275080,25 |
| 2161 | 395291,46 | 3275145,26 |
| 2162 | 395320,74 | 3275196,51 |
| 2163 | 395362,05 | 3275233,42 |
| 2164 | 395412,38 | 3275246,43 |
| 2165 | 395483,75 | 3275253,47 |
| 2166 | 395497,46 | 3275268,3 |
| 2167 | 395527,94 | 3275301,82 |
| 2168 | 395588,35 | 3275366,69 |
| 2169 | 395632,62 | 3275415,13 |
| 2170 | 395677,1 | 3275462,6 |
| 2171 | 395709,13 | 3275496,76 |
| 2172 | 395729,32 | 3275521,35 |
| 2173 | 395769,81 | 3275566,87 |
| 2174 | 395806,93 | 3275610,09 |
| 2175 | 395870,27 | 3275692,88 |
| 2176 | 395893,52 | 3275727,69 |
| 2177 | 395914,49 | 3275748,97 |
| 2178 | 395952,29 | 3275781,26 |
| 2179 | 395963,71 | 3275790,55 |
| 2180 | 395996,35 | 3275824,93 |
| 2181 | 396028,97 | 3275858,21 |
| 2182 | 396051,64 | 3275883,04 |
| 56:15:0000000:843:3У2(18) - 1049945,38 кв.м. | | |
| 2183 | 397047,63 | 3277808,55 |
| 2184 | 397098,44 | 3277859,51 |
| 2185 | 397152,49 | 3277904,35 |
| 2186 | 397197,3 | 3277932,7 |
| 2187 | 397276,41 | 3277961,05 |
| 2188 | 397312,65 | 3277993,35 |
| 2189 | 397348,25 | 3278035,55 |
| 2190 | 397366,03 | 3278086,32 |
| 2191 | 397382,49 | 3278199,08 |
| 2192 | 397408,18 | 3278272,93 |
| 2193 | 397458,93 | 3278355,35 |

Проект межевания территории для строительства объекта: «Строительство автомобильной дороги «Восточный обход г. Медногорска в Оренбургской области»

| | | |
|---|-----------|------------|
| 2194 | 397507,03 | 3278463,49 |
| 2195 | 397553,82 | 3278545,91 |
| 2196 | 397578,21 | 3278575,58 |
| 2197 | 397301,99 | 3278583,52 |
| 2198 | 396851,08 | 3278582,89 |
| 2199 | 396673,74 | 3278582,24 |
| 2200 | 396427,19 | 3278576,99 |
| 2201 | 396315,81 | 3278576,38 |
| 2202 | 396225,89 | 3278493,38 |
| 2203 | 396102,21 | 3278372,65 |
| 2204 | 396011,51 | 3278286,9 |
| 2205 | 395965,56 | 3278216,98 |
| 2206 | 395820,83 | 3278133,08 |
| 2207 | 395701,25 | 3278015,46 |
| 2208 | 395634,59 | 3277937,82 |
| 2209 | 395626,67 | 3277908,82 |
| 2210 | 395622,91 | 3277899,68 |
| 2211 | 395808,02 | 3277896,87 |
| 2212 | 396018,78 | 3277884,65 |
| 2213 | 396169,25 | 3277877,88 |
| 2214 | 396315,6 | 3277867,15 |
| 2215 | 396477,11 | 3277853,79 |
| 2216 | 396594,13 | 3277850,98 |
| 2217 | 396786,62 | 3277821,95 |
| 2218 | 396898,04 | 3277801,5 |
| 2219 | 396985,72 | 3277788,96 |
| 56:15:0000000:843:3У2(19) - 1152943,07 кв.м. | | |
| 2220 | 396332,2 | 3277107,37 |
| 2221 | 396444,7 | 3277156,37 |
| 2222 | 396579,95 | 3277202,26 |
| 2223 | 396627,76 | 3277257,9 |
| 2224 | 396647,64 | 3277297,02 |
| 2225 | 396663,62 | 3277366,91 |
| 2226 | 396682,37 | 3277374,77 |
| 2227 | 396738,03 | 3277362,06 |
| 2228 | 396779,15 | 3277367,51 |
| 2229 | 396802,13 | 3277403,19 |
| 2230 | 396854,73 | 3277540,54 |
| 2231 | 396906,73 | 3277627,05 |
| 2232 | 396958,13 | 3277708,73 |
| 2233 | 397021,01 | 3277794,63 |
| 2234 | 396987,23 | 3277784,2 |
| 2235 | 396897,33 | 3277796,55 |
| 2236 | 396785,8 | 3277817,02 |
| 2237 | 396783,83 | 3277805,18 |
| 2238 | 396592,65 | 3277834,01 |
| 2239 | 396475,71 | 3277836,85 |
| 2240 | 396314,28 | 3277850,2 |
| 2241 | 396168,25 | 3277860,91 |
| 2242 | 396017,79 | 3277867,68 |
| 2243 | 395807,2 | 3277879,87 |
| 2244 | 395621,88 | 3277882,72 |
| 2245 | 395602,02 | 3277844,49 |
| 2246 | 395528,66 | 3277656,07 |
| 2247 | 395480,17 | 3277538,15 |
| 2248 | 395472,52 | 3277518,99 |
| 2249 | 395428,53 | 3277418,11 |

Проект межевания территории для строительства объекта: «Строительство автомобильной дороги «Восточный обход г. Медногорска в Оренбургской области»

| | | |
|---|-----------|------------|
| 2250 | 395416,19 | 3277389,76 |
| 2251 | 395357,06 | 3277262,73 |
| 2252 | 395295,92 | 3277111,45 |
| 2253 | 395278,29 | 3277082,15 |
| 2254 | 395281,56 | 3277015,49 |
| 2255 | 395279,15 | 3276962,25 |
| 2256 | 395293,67 | 3276924,73 |
| 2257 | 395311,21 | 3276913,85 |
| 2258 | 395455,78 | 3276891,45 |
| 2259 | 395628,18 | 3276879,94 |
| 2260 | 395766,08 | 3276895,66 |
| 2261 | 395871,33 | 3276910,17 |
| 2262 | 395972,34 | 3276941,63 |
| 2263 | 396049,76 | 3276965,82 |
| 2264 | 396087,25 | 3277009,38 |
| 2265 | 396124,74 | 3277044,47 |
| 2266 | 396228,78 | 3277073,5 |
| 56:15:000000:843:3У2(20) - 258696,55 кв.м. | | |
| 2267 | 404708,77 | 3268838,43 |
| 2268 | 404864,95 | 3269053,06 |
| 2269 | 404926,24 | 3269173,26 |
| 2270 | 404940,23 | 3269189,02 |
| 2271 | 404970 | 3269190,77 |
| 2272 | 404971,74 | 3269232,8 |
| 2273 | 404969,98 | 3269280,07 |
| 2274 | 404950,73 | 3269262,56 |
| 2275 | 404887,72 | 3269169,76 |
| 2276 | 404857,72 | 3269138,59 |
| 2277 | 404836,09 | 3269121,59 |
| 2278 | 404810,7 | 3269129,49 |
| 2279 | 404814,2 | 3269159,25 |
| 2280 | 404870,21 | 3269225,79 |
| 2281 | 404882,45 | 3269257,32 |
| 2282 | 404864,79 | 3269281,83 |
| 2283 | 404839,66 | 3269279,75 |
| 2284 | 404822,68 | 3269233,39 |
| 2285 | 404798,43 | 3269210,04 |
| 2286 | 404766,92 | 3269222,3 |
| 2287 | 404766,91 | 3269246,81 |
| 2288 | 404738,06 | 3269286,79 |
| 2289 | 404738,08 | 3269311,55 |
| 2290 | 404777,39 | 3269392,14 |
| 2291 | 404838,63 | 3269504,21 |
| 2292 | 404822,87 | 3269533,98 |
| 2293 | 404793,11 | 3269521,73 |
| 2294 | 404761,62 | 3269449,94 |
| 2295 | 404737,12 | 3269386,9 |
| 2296 | 404730,13 | 3269376,4 |
| 2297 | 404707,36 | 3269381,64 |
| 2298 | 404707,36 | 3269411,42 |
| 2299 | 404695,1 | 3269421,92 |
| 2300 | 404678,92 | 3269420,42 |
| 2301 | 404675,85 | 3269385,15 |
| 2302 | 404670,61 | 3269346,63 |
| 2303 | 404637,36 | 3269325,62 |
| 2304 | 404609,34 | 3269334,38 |
| 2305 | 404544,57 | 3269341,38 |

Проект межевания территории для строительства объекта: «Строительство автомобильной дороги «Восточный обход г. Медногорска в Оренбургской области»

| | | |
|--|-----------|------------|
| 2306 | 404451,78 | 3269372,9 |
| 2307 | 404465,81 | 3269283,6 |
| 2308 | 404485,07 | 3269227,57 |
| 2309 | 404467,57 | 3269208,31 |
| 2310 | 404439,56 | 3269208,31 |
| 2311 | 404420,3 | 3269239,83 |
| 2312 | 404420,29 | 3269264,35 |
| 2313 | 404376,51 | 3269311,62 |
| 2314 | 404330,99 | 3269357,16 |
| 2315 | 404320,48 | 3269395,68 |
| 2316 | 404297,72 | 3269395,68 |
| 2317 | 404273,21 | 3269371,17 |
| 2318 | 404258,94 | 3269290,48 |
| 2319 | 404265,34 | 3269240,59 |
| 2320 | 404331,82 | 3269171,08 |
| 2321 | 404340,6 | 3269088,13 |
| 2322 | 404425,6 | 3269003,44 |
| 2323 | 404444,87 | 3268959,66 |
| 2324 | 404434,83 | 3268871,64 |
| 2325 | 404407,73 | 3268848,96 |
| 2326 | 404406,38 | 3268823,08 |
| 2327 | 404385,73 | 3268809,53 |
| 2328 | 404372,08 | 3268782,09 |
| 2329 | 404342,22 | 3268764,58 |
| 2330 | 404297,91 | 3268770,26 |
| 2331 | 404248,48 | 3268706,89 |
| 2332 | 404205,23 | 3268660,01 |
| 2333 | 404233,11 | 3268618,22 |
| 2334 | 404282,14 | 3268586,7 |
| 2335 | 404314,29 | 3268569,84 |
| 2336 | 404554,45 | 3268936,13 |
| 56:15:000000:843:3У2(21) - 2742885,58 кв.м. | | |
| 2337 | 401443,77 | 3275000,53 |
| 2338 | 401503,98 | 3275085,87 |
| 2339 | 401572,56 | 3275204,69 |
| 2340 | 401616,04 | 3275264,1 |
| 2341 | 401617,57 | 3275281,28 |
| 2342 | 401607,14 | 3275340,61 |
| 2343 | 401582,02 | 3275413,08 |
| 2344 | 401549,49 | 3275512,29 |
| 2345 | 401514,69 | 3275623,07 |
| 2346 | 401480,95 | 3275661,43 |
| 2347 | 401443,42 | 3275710,37 |
| 2348 | 401360,25 | 3275818,01 |
| 2349 | 401263,39 | 3275942,85 |
| 2350 | 401197,74 | 3276036,47 |
| 2351 | 401099,62 | 3276150,83 |
| 2352 | 401020,59 | 3276267,91 |
| 2353 | 400940,93 | 3276455,17 |
| 2354 | 400898,74 | 3276554,8 |
| 2355 | 400858,96 | 3276697,72 |
| 2356 | 400841,23 | 3276744,65 |
| 2357 | 400795,16 | 3276781,3 |
| 2358 | 400555,56 | 3276933,9 |
| 2359 | 400369,08 | 3277035,29 |
| 2360 | 400264,88 | 3277108,36 |
| 2361 | 400137,17 | 3277182,42 |

Проект межевания территории для строительства объекта: «Строительство автомобильной дороги «Восточный обход г. Медногорска в Оренбургской области»

| | | |
|------|-----------|------------|
| 2362 | 399988,84 | 3277254,46 |
| 2363 | 399755,96 | 3277176,26 |
| 2364 | 399610,42 | 3277126,9 |
| 2365 | 399432,24 | 3277064,16 |
| 2366 | 399288,36 | 3277018,97 |
| 2367 | 399188,45 | 3276992,11 |
| 2368 | 399215,36 | 3276950,14 |
| 2369 | 399225,05 | 3276884,49 |
| 2370 | 399246,57 | 3276886,64 |
| 2371 | 399262,7 | 3276924,32 |
| 2372 | 399262,7 | 3276957,68 |
| 2373 | 399272,37 | 3276988,9 |
| 2374 | 399292,81 | 3277003,95 |
| 2375 | 399292,83 | 3276912,47 |
| 2376 | 399307,89 | 3276910,32 |
| 2377 | 399362,76 | 3276940,45 |
| 2378 | 399357,38 | 3276908,16 |
| 2379 | 399310,05 | 3276864,04 |
| 2380 | 399259,5 | 3276818,84 |
| 2381 | 399257,35 | 3276783,33 |
| 2382 | 399275,64 | 3276761,81 |
| 2383 | 399334,82 | 3276808,07 |
| 2384 | 399384,3 | 3276860,81 |
| 2385 | 399396,12 | 3276939,37 |
| 2386 | 399409,02 | 3276961,96 |
| 2387 | 399443,46 | 3276925,38 |
| 2388 | 399503,69 | 3276972,72 |
| 2389 | 399580,07 | 3277036,21 |
| 2390 | 399616,65 | 3277069,57 |
| 2391 | 399643,55 | 3277071,72 |
| 2392 | 399660,77 | 3277042,66 |
| 2393 | 399646,79 | 3277007,15 |
| 2394 | 399616,67 | 3276978,1 |
| 2395 | 399617,75 | 3276944,74 |
| 2396 | 399600,54 | 3276940,44 |
| 2397 | 399565,03 | 3276949,05 |
| 2398 | 399511,24 | 3276911,38 |
| 2399 | 399486,5 | 3276903,85 |
| 2400 | 399435,94 | 3276862,96 |
| 2401 | 399432,71 | 3276830,67 |
| 2402 | 399380,01 | 3276794,08 |
| 2403 | 399334,83 | 3276743,51 |
| 2404 | 399316,54 | 3276698,31 |
| 2405 | 399314,41 | 3276656,33 |
| 2406 | 399332,7 | 3276630,51 |
| 2407 | 399334,81 | 3276605,75 |
| 2408 | 399400,51 | 3276529,34 |
| 2409 | 399453,24 | 3276465,84 |
| 2410 | 399480,14 | 3276437,86 |
| 2411 | 399511,34 | 3276435,71 |
| 2412 | 399545,77 | 3276457,22 |
| 2413 | 399628,6 | 3276539,01 |
| 2414 | 399637,19 | 3276591,75 |
| 2415 | 399663,01 | 3276590,66 |
| 2416 | 399666,25 | 3276552,99 |
| 2417 | 399650,12 | 3276514,25 |
| 2418 | 399579,13 | 3276443,23 |

Проект межевания территории для строительства объекта: «Строительство автомобильной дороги «Восточный обход г. Медногорска в Оренбургской области»

| | | |
|------|-----------|------------|
| 2419 | 399551,16 | 3276415,25 |
| 2420 | 399578,06 | 3276381,88 |
| 2421 | 399606,04 | 3276364,67 |
| 2422 | 399678,11 | 3276444,3 |
| 2423 | 399739,43 | 3276488,42 |
| 2424 | 399817,95 | 3276580,97 |
| 2425 | 399830,84 | 3276646,61 |
| 2426 | 399890,01 | 3276696,11 |
| 2427 | 399895,39 | 3276713,33 |
| 2428 | 399870,63 | 3276734,86 |
| 2429 | 399863,1 | 3276764,99 |
| 2430 | 399816,82 | 3276831,72 |
| 2431 | 399839,41 | 3276852,17 |
| 2432 | 399888,91 | 3276810,19 |
| 2433 | 399917,97 | 3276774,67 |
| 2434 | 399937,35 | 3276712,25 |
| 2435 | 399940,58 | 3276686,43 |
| 2436 | 399895,4 | 3276664,91 |
| 2437 | 399869,59 | 3276624,01 |
| 2438 | 399871,75 | 3276575,59 |
| 2439 | 399829,79 | 3276536,84 |
| 2440 | 399822,27 | 3276508,86 |
| 2441 | 399786,76 | 3276479,81 |
| 2442 | 399762,03 | 3276430,31 |
| 2443 | 399683,49 | 3276398,02 |
| 2444 | 399637,23 | 3276359,29 |
| 2445 | 399617,89 | 3276308,7 |
| 2446 | 399630,8 | 3276286,1 |
| 2447 | 399663,08 | 3276279,65 |
| 2448 | 399743,77 | 3276319,46 |
| 2449 | 399768,51 | 3276297,94 |
| 2450 | 399760,99 | 3276273,18 |
| 2451 | 399692,14 | 3276237,67 |
| 2452 | 399652,33 | 3276200,01 |
| 2453 | 399644,82 | 3276160,19 |
| 2454 | 399699,7 | 3276094,54 |
| 2455 | 399727,68 | 3276084,84 |
| 2456 | 399762,1 | 3276104,22 |
| 2457 | 399833,1 | 3276160,18 |
| 2458 | 399878,29 | 3276150,49 |
| 2459 | 399820,2 | 3276089,15 |
| 2460 | 399737,37 | 3276010,59 |
| 2461 | 399745,98 | 3275976,15 |
| 2462 | 399862,21 | 3275885,75 |
| 2463 | 399884,8 | 3275868,52 |
| 2464 | 399919,22 | 3275899,73 |
| 2465 | 399931,07 | 3275869,6 |
| 2466 | 399930 | 3275837,31 |
| 2467 | 399967,66 | 3275778,12 |
| 2468 | 399955,83 | 3275744,76 |
| 2469 | 399946,16 | 3275733,99 |
| 2470 | 399962,9 | 3275711,04 |
| 2471 | 399996,37 | 3275683,44 |
| 2472 | 400067,48 | 3275658,33 |
| 2473 | 400075,01 | 3275640,75 |
| 2474 | 400069,16 | 3275612,31 |
| 2475 | 400037,38 | 3275596,41 |

Проект межевания территории для строительства объекта: «Строительство автомобильной дороги «Восточный обход г. Медногорска в Оренбургской области»

| | | |
|---|-----------|------------|
| 2476 | 400016,47 | 3275570,47 |
| 2477 | 400022,33 | 3275541,18 |
| 2478 | 400034,89 | 3275463,36 |
| 2479 | 400060,85 | 3275403,11 |
| 2480 | 400092,64 | 3275362,11 |
| 2481 | 400133,64 | 3275346,21 |
| 2482 | 400160,41 | 3275302,69 |
| 2483 | 400176,32 | 3275286,78 |
| 2484 | 400203,08 | 3275281,76 |
| 2485 | 400231,53 | 3275264,19 |
| 2486 | 400243,25 | 3275241,6 |
| 2487 | 400242,42 | 3275166,29 |
| 2488 | 400236,58 | 3275129,47 |
| 2489 | 400264,19 | 3275110,22 |
| 2490 | 400433,21 | 3274962,93 |
| 2491 | 400515,21 | 3274879,26 |
| 2492 | 400615,62 | 3274768,79 |
| 2493 | 400728,58 | 3274657,49 |
| 2494 | 400808,07 | 3274576,32 |
| 2495 | 400887,56 | 3274525,27 |
| 2496 | 401013,89 | 3274465,01 |
| 2497 | 401075,8 | 3274429,02 |
| 2498 | 401092,53 | 3274405,6 |
| 2499 | 401093,39 | 3274357,9 |
| 2500 | 401137,73 | 3274335,3 |
| 2501 | 401156,95 | 3274413,96 |
| 2502 | 401207,96 | 3274501,82 |
| 2503 | 401288,25 | 3274655,78 |
| 2504 | 401319,17 | 3274760,38 |
| 2505 | 401352,6 | 3274918,52 |
| Внутренние границы контура 56:15:0000000:843:3У2(21) | | |
| 2506 | 401119,7 | 3275302,01 |
| 2507 | 401158,62 | 3275378,29 |
| 2508 | 401207,29 | 3275441,58 |
| 2509 | 401257,58 | 3275487,03 |
| 2510 | 401317,61 | 3275530,85 |
| 2511 | 401324,09 | 3275573,04 |
| 2512 | 401299,75 | 3275587,65 |
| 2513 | 401375,98 | 3275719,11 |
| 2514 | 401380,84 | 3275740,21 |
| 2515 | 401350 | 3275788,9 |
| 2516 | 401298,08 | 3275798,64 |
| 2517 | 401207,22 | 3275813,25 |
| 2518 | 401113,1 | 3275788,92 |
| 2519 | 401040,09 | 3275764,58 |
| 2520 | 400975,19 | 3275797,04 |
| 2521 | 400910,28 | 3275805,16 |
| 2522 | 400821,04 | 3275790,56 |
| 2523 | 400731,8 | 3275743,49 |
| 2524 | 400731,82 | 3275709,41 |
| 2525 | 400767,51 | 3275696,42 |
| 2526 | 400809,7 | 3275717,52 |
| 2527 | 400817,81 | 3275693,18 |
| 2528 | 400783,74 | 3275678,57 |
| 2529 | 400728,58 | 3275649,36 |
| 2530 | 400688,02 | 3275610,41 |

Проект межевания территории для строительства объекта: «Строительство автомобильной дороги «Восточный обход г. Медногорска в Оренбургской области»

| | | |
|---|-----------|------------|
| 2531 | 400676,67 | 3275568,22 |
| 2532 | 400720,48 | 3275571,46 |
| 2533 | 400777,27 | 3275620,14 |
| 2534 | 400860,02 | 3275647,74 |
| 2535 | 400889,22 | 3275634,75 |
| 2536 | 400887,61 | 3275608,78 |
| 2537 | 400850,29 | 3275576,32 |
| 2538 | 400751,33 | 3275490,31 |
| 2539 | 400720,52 | 3275435,13 |
| 2540 | 400699,44 | 3275362,1 |
| 2541 | 400686,47 | 3275293,93 |
| 2542 | 400662,13 | 3275280,94 |
| 2543 | 400644,29 | 3275258,23 |
| 2544 | 400645,93 | 3275170,58 |
| 2545 | 400680,01 | 3275152,72 |
| 2546 | 400701,1 | 3275157,59 |
| 2547 | 400722,2 | 3275097,54 |
| 2548 | 400733,57 | 3275074,81 |
| 2549 | 400762,78 | 3275074,82 |
| 2550 | 400788,72 | 3275117,02 |
| 2551 | 400827,66 | 3275206,27 |
| 2552 | 400853,6 | 3275272,81 |
| 2553 | 400895,78 | 3275303,65 |
| 2554 | 400934,73 | 3275289,04 |
| 2555 | 400941,22 | 3275274,43 |
| 2556 | 400937,98 | 3275225,74 |
| 2557 | 400955,84 | 3275199,77 |
| 2558 | 401001,28 | 3275173,8 |
| 2559 | 401038,59 | 3275178,67 |
| 2560 | 401079,15 | 3275230,61 |
| Внутренние границы контура 56:15:0000000:843:3У2(21) | | |
| 2561 | 400824,24 | 3275981,27 |
| 2562 | 400915,1 | 3275985,31 |
| 2563 | 400959,73 | 3275995,05 |
| 2564 | 400960,53 | 3276009,65 |
| 2565 | 400953,23 | 3276038,06 |
| 2566 | 400864,8 | 3276029,13 |
| 2567 | 400825,86 | 3276034,01 |
| 2568 | 400811,25 | 3276066,47 |
| 2569 | 400807,99 | 3276092,44 |
| 2570 | 400835,55 | 3276206,04 |
| 2571 | 400824,2 | 3276219,03 |
| 2572 | 400776,35 | 3276150,05 |
| 2573 | 400747,15 | 3276069,72 |
| 2574 | 400750,41 | 3276021,84 |
| 2575 | 400734,18 | 3276006,43 |
| 2576 | 400706,59 | 3276031,58 |
| 2577 | 400682,25 | 3276080,28 |
| 2578 | 400678,16 | 3276199,57 |
| 2579 | 400674,1 | 3276285,59 |
| 2580 | 400670,02 | 3276371,61 |
| 2581 | 400639,19 | 3276378,91 |
| 2582 | 400631,89 | 3276344,02 |
| 2583 | 400640,84 | 3276249,88 |
| 2584 | 400629,49 | 3276217,43 |
| 2585 | 400610 | 3276251,5 |

Проект межевания территории для строительства объекта: «Строительство автомобильной дороги «Восточный обход г. Медногорска в Оренбургской области»

| | | |
|------|-----------|------------|
| 2586 | 400594,58 | 3276324,54 |
| 2587 | 400584,01 | 3276382,98 |
| 2588 | 400597,8 | 3276443,03 |
| 2589 | 400631,86 | 3276506,32 |
| 2590 | 400640,77 | 3276541,21 |
| 2591 | 400623,73 | 3276589,09 |
| 2592 | 400604,25 | 3276598,02 |
| 2593 | 400581,54 | 3276592,34 |
| 2594 | 400592,91 | 3276526,6 |
| 2595 | 400566,15 | 3276480,35 |
| 2596 | 400549,11 | 3276470,62 |
| 2597 | 400543,45 | 3276407,32 |
| 2598 | 400495,58 | 3276428,42 |
| 2599 | 400452,57 | 3276462,51 |
| 2600 | 400429,04 | 3276456,01 |
| 2601 | 400412,01 | 3276434,92 |
| 2602 | 400423,38 | 3276413,01 |
| 2603 | 400394,98 | 3276415,45 |
| 2604 | 400384,43 | 3276399,22 |
| 2605 | 400411,22 | 3276380,55 |
| 2606 | 400504,51 | 3276365,12 |
| 2607 | 400521,55 | 3276352,95 |
| 2608 | 400502,09 | 3276339,16 |
| 2609 | 400453,41 | 3276337,54 |
| 2610 | 400472,08 | 3276315,62 |
| 2611 | 400502,09 | 3276306,69 |
| 2612 | 400531,3 | 3276303,45 |
| 2613 | 400543,48 | 3276250,7 |
| 2614 | 400484,25 | 3276251,52 |
| 2615 | 400410,42 | 3276275,87 |
| 2616 | 400401,5 | 3276275,87 |
| 2617 | 400404,75 | 3276255,58 |
| 2618 | 400431,53 | 3276234,48 |
| 2619 | 400552,41 | 3276205,26 |
| 2620 | 400553,23 | 3276184,16 |
| 2621 | 400597,85 | 3276162,24 |
| 2622 | 400606,78 | 3276133,84 |
| 2623 | 400616,53 | 3276098,94 |
| 2624 | 400592,19 | 3276095,7 |
| 2625 | 400571,9 | 3276116,8 |
| 2626 | 400515,1 | 3276141,14 |
| 2627 | 400489,95 | 3276146,02 |
| 2628 | 400457,5 | 3276144,4 |
| 2629 | 400416,13 | 3276173,62 |
| 2630 | 400352,84 | 3276173,62 |
| 2631 | 400340,68 | 3276151,71 |
| 2632 | 400379,62 | 3276124,93 |
| 2633 | 400548,38 | 3276070,55 |
| 2634 | 400549,2 | 3276038,9 |
| 2635 | 400533,79 | 3276024,29 |
| 2636 | 400443,74 | 3276034,85 |
| 2637 | 400421,83 | 3276029,17 |
| 2638 | 400421,84 | 3276011,32 |
| 2639 | 400444,55 | 3275999,14 |
| 2640 | 400473,76 | 3276002,38 |
| 2641 | 400498,1 | 3275995,89 |
| 2642 | 400484,31 | 3275971,55 |

Проект межевания территории для строительства объекта: «Строительство автомобильной дороги «Восточный обход г. Медногорска в Оренбургской области»

| | | |
|---|-----------|------------|
| 2643 | 400517,58 | 3275970,74 |
| 2644 | 400634,39 | 3276031,59 |
| 2645 | 400657,11 | 3276031,59 |
| 2646 | 400651,44 | 3276005,62 |
| 2647 | 400636,83 | 3275993,45 |
| 2648 | 400567,88 | 3275966,68 |
| 2649 | 400528,94 | 3275949,63 |
| 2650 | 400460,79 | 3275945,58 |
| 2651 | 400452,68 | 3275934,22 |
| 2652 | 400461,61 | 3275904,19 |
| 2653 | 400523,27 | 3275901,75 |
| 2654 | 400514,35 | 3275878,22 |
| 2655 | 400488,4 | 3275847,38 |
| 2656 | 400515,17 | 3275844,14 |
| 2657 | 400558,15 | 3275908,24 |
| 2658 | 400601,96 | 3275932,58 |
| 2659 | 400663,62 | 3275950,44 |
| 2660 | 400692,83 | 3275947,19 |
| 2661 | 400682,29 | 3275906,62 |
| 2662 | 400615,77 | 3275844,13 |
| 2663 | 400575,22 | 3275808,43 |
| 2664 | 400593,07 | 3275790,58 |
| 2665 | 400632,82 | 3275809,24 |
| 2666 | 400692,03 | 3275867,66 |
| 2667 | 400730,15 | 3275903,36 |
| 2668 | 400741,51 | 3275919,59 |
| 2669 | 400740,68 | 3275986,95 |
| 2670 | 400769,07 | 3276002,37 |
| Внутренние границы контура 56:15:0000000:843:3У2(21) | | |
| 2671 | 400305,5 | 3275809,3 |
| 2672 | 400311,95 | 3275849,12 |
| 2673 | 400298,31 | 3275974,19 |
| 2674 | 400285 | 3276082,66 |
| 2675 | 400275,31 | 3276157,99 |
| 2676 | 400266,69 | 3276184,9 |
| 2677 | 400239,79 | 3276178,44 |
| 2678 | 400241,96 | 3276118,18 |
| 2679 | 400240,91 | 3276008,4 |
| 2680 | 400248,45 | 3275947,05 |
| 2681 | 400261,38 | 3275886,66 |
| 2682 | 400252,78 | 3275813,62 |
| 2683 | 400196,85 | 3275716,76 |
| 2684 | 400134,46 | 3275648,96 |
| 2685 | 400109,72 | 3275615,6 |
| 2686 | 400140,93 | 3275599,46 |
| 2687 | 400224,84 | 3275656,49 |
| 2688 | 400272,17 | 3275711,37 |
| Внутренние границы контура 56:15:0000000:843:3У2(21) | | |
| 2689 | 400398,41 | 3276544,88 |
| 2690 | 400411,32 | 3276577,16 |
| 2691 | 400458,12 | 3276582,53 |
| 2692 | 400464,57 | 3276602,45 |
| 2693 | 400445,73 | 3276658,41 |
| 2694 | 400441,42 | 3276685,86 |
| 2695 | 400409,14 | 3276693,92 |

Проект межевания территории для строительства объекта: «Строительство автомобильной дороги «Восточный обход г. Медногорска в Оренбургской области»

| | | |
|---|-----------|------------|
| 2696 | 400405,92 | 3276662,71 |
| 2697 | 400345,67 | 3276663,26 |
| 2698 | 400342,44 | 3276639,59 |
| 2699 | 400308,56 | 3276617,53 |
| 2700 | 400306,95 | 3276575,01 |
| 2701 | 400253,15 | 3276574,48 |
| 2702 | 400230,56 | 3276556,72 |
| 2703 | 400229,49 | 3276525,51 |
| 2704 | 400277,38 | 3276493,23 |
| 2705 | 400299,98 | 3276495,38 |
| 2706 | 400349,47 | 3276530,35 |
| 2707 | 400358,06 | 3276551,87 |
| Внутренние границы контура 56:15:0000000:843:3У2(21) | | |
| 2708 | 401114,7 | 3275930,93 |
| 2709 | 401101,71 | 3275955,27 |
| 2710 | 401088,73 | 3275986,11 |
| 2711 | 401061,13 | 3276060,78 |
| 2712 | 401061,11 | 3276114,33 |
| 2713 | 401044,89 | 3276138,67 |
| 2714 | 401023,79 | 3276132,19 |
| 2715 | 401009,19 | 3276107,85 |
| 2716 | 401012,45 | 3276067,27 |
| 2717 | 401025,43 | 3276023,45 |
| 2718 | 401027,07 | 3275958,53 |
| 2719 | 401057,92 | 3275883,87 |
| 2720 | 401088,75 | 3275882,24 |
| 2721 | 401107,4 | 3275903,75 |
| Внутренние границы контура 56:15:0000000:843:3У2(21) | | |
| 2722 | 401311,24 | 3274983,08 |
| 2723 | 401324,21 | 3275004,18 |
| 2724 | 401324,21 | 3275028,52 |
| 2725 | 401282,01 | 3275070,73 |
| 2726 | 401218,72 | 3275112,93 |
| 2727 | 401165,17 | 3275114,55 |
| 2728 | 401119,74 | 3275088,59 |
| 2729 | 401144,09 | 3275060,99 |
| 2730 | 401173,3 | 3275059,37 |
| 2731 | 401220,34 | 3275069,11 |
| 2732 | 401249,56 | 3275033,4 |
| 2733 | 401265,8 | 3274986,33 |
| 2734 | 401278,79 | 3274970,09 |
| Внутренние границы контура 56:15:0000000:843:3У2(21) | | |
| 2735 | 401421,53 | 3275158,35 |
| 2736 | 401419,91 | 3275182,7 |
| 2737 | 401403,68 | 3275203,81 |
| 2738 | 401410,16 | 3275226,52 |
| 2739 | 401393,93 | 3275236,26 |
| 2740 | 401382,57 | 3275281,7 |
| 2741 | 401354,98 | 3275291,45 |
| 2742 | 401262,49 | 3275284,96 |
| 2743 | 401264,12 | 3275249,26 |
| 2744 | 401327,41 | 3275216,79 |
| 2745 | 401346,88 | 3275197,31 |
| 2746 | 401372,85 | 3275174,59 |

Проект межевания территории для строительства объекта: «Строительство автомобильной дороги «Восточный обход г. Медногорска в Оренбургской области»

| | | |
|---|-----------|------------|
| Внутренние границы контура 56:15:0000000:843:3У2(21) | | |
| 2747 | 401520,51 | 3275181,07 |
| 2748 | 401582,15 | 3275242,74 |
| 2749 | 401593,5 | 3275271,95 |
| 2750 | 401565,92 | 3275260,59 |
| 2751 | 401510,76 | 3275276,83 |
| 2752 | 401489,65 | 3275294,69 |
| 2753 | 401462,07 | 3275276,84 |
| 2754 | 401455,6 | 3275229,77 |
| 2755 | 401468,58 | 3275192,43 |
| 2756 | 401471,83 | 3275168,1 |
| 2757 | 401462,1 | 3275151,86 |
| 2758 | 401465,35 | 3275134,01 |
| Внутренние границы контура 56:15:0000000:843:3У2(21) | | |
| 2759 | 400069,88 | 3275793,17 |
| 2760 | 400107,52 | 3275887,88 |
| 2761 | 400109,66 | 3275916,93 |
| 2762 | 400092,44 | 3275928,77 |
| 2763 | 400053,72 | 3275890,03 |
| 2764 | 400040,82 | 3275851,3 |
| 2765 | 400034,37 | 3275793,18 |
| 2766 | 400048,36 | 3275784,57 |
| 56:15:0000000:843:3У2(22) - 2418558,30 кв.м. | | |
| 2767 | 393799,76 | 3278580,99 |
| 2768 | 393886,8 | 3278581,81 |
| 2769 | 393909,93 | 3278938,44 |
| 2770 | 393941,24 | 3279334,54 |
| 2771 | 393946,91 | 3279524,24 |
| 2772 | 393948,77 | 3279906,41 |
| 2773 | 393877,15 | 3279894,2 |
| 2774 | 393684,56 | 3279892,83 |
| 2775 | 393457,89 | 3279919,85 |
| 2776 | 393081,67 | 3279952 |
| 2777 | 392744,06 | 3279999,19 |
| 2778 | 392623,27 | 3280012,21 |
| 2779 | 392479,19 | 3280007,19 |
| 2780 | 392593,1 | 3279853,5 |
| 2781 | 392602,75 | 3279816,25 |
| 2782 | 392516,01 | 3279776,6 |
| 2783 | 392402,6 | 3279763,97 |
| 2784 | 392343,96 | 3279816,39 |
| 2785 | 392251,24 | 3279984,34 |
| 2786 | 392108,49 | 3279970,83 |
| 2787 | 392162,74 | 3278523,63 |
| 2788 | 392290,35 | 3278538,32 |
| 2789 | 392291,2 | 3278576,38 |
| 56:15:0000000:843:3У2(23) - 302720,83 кв.м. | | |
| 2790 | 409593,99 | 3271913,38 |
| 2791 | 409618,11 | 3271928,64 |
| 2792 | 409623,62 | 3271939,21 |
| 2793 | 409634,04 | 3271943 |
| 2794 | 409632,39 | 3271937,25 |
| 2795 | 409667,4 | 3271962,53 |
| 2796 | 409700,47 | 3271984,96 |
| 2797 | 409766,19 | 3272184,06 |

Проект межевания территории для строительства объекта: «Строительство автомобильной дороги «Восточный обход г. Медногорска в Оренбургской области»

| | | |
|------|-----------|------------|
| 2798 | 409644,9 | 3272185,87 |
| 2799 | 409522,66 | 3272186,79 |
| 2800 | 409430,71 | 3272177,55 |
| 2801 | 409406,05 | 3272180,32 |
| 2802 | 409385,77 | 3272217,55 |
| 2803 | 409387,59 | 3272251,73 |
| 2804 | 409376,39 | 3272288,86 |
| 2805 | 409369,13 | 3272375,31 |
| 2806 | 409346,93 | 3272404,84 |
| 2807 | 409343,87 | 3272436 |
| 2808 | 409364,13 | 3272466,19 |
| 2809 | 409356,57 | 3272533,78 |
| 2810 | 409362,93 | 3272591,73 |
| 2811 | 408957,37 | 3272850,64 |
| 2812 | 408955,86 | 3272793,04 |
| 2813 | 408960,4 | 3272750 |
| 2814 | 408931,64 | 3272664,4 |
| 2815 | 408918,46 | 3272586,54 |
| 2816 | 408925,7 | 3272514,11 |
| 2817 | 408918,78 | 3272478,29 |
| 2818 | 408924,67 | 3272458,79 |
| 2819 | 408949,12 | 3272452,76 |
| 2820 | 408985,47 | 3272500,36 |
| 2821 | 409041,54 | 3272539,45 |
| 2822 | 409119,36 | 3272544,88 |
| 2823 | 409132,03 | 3272535,83 |
| 2824 | 409133,84 | 3272523,15 |
| 2825 | 409121,18 | 3272508,67 |
| 2826 | 409083,17 | 3272501,42 |
| 2827 | 409106,7 | 3272477,9 |
| 2828 | 409106,7 | 3272470,65 |
| 2829 | 409059,65 | 3272468,84 |
| 2830 | 409045,17 | 3272454,36 |
| 2831 | 409046,99 | 3272407,3 |
| 2832 | 409025,28 | 3272376,52 |
| 2833 | 409016,24 | 3272363,85 |
| 2834 | 409023,48 | 3272336,69 |
| 2835 | 409050,64 | 3272298,67 |
| 2836 | 409043,4 | 3272278,75 |
| 2837 | 408999,96 | 3272280,57 |
| 2838 | 408971 | 3272291,43 |
| 2839 | 408940,23 | 3272314,97 |
| 2840 | 408922,13 | 3272305,91 |
| 2841 | 408913,08 | 3272296,86 |
| 2842 | 408875,07 | 3272289,63 |
| 2843 | 408847,92 | 3272313,16 |
| 2844 | 408813,52 | 3272343,94 |
| 2845 | 408799,05 | 3272343,94 |
| 2846 | 408768,29 | 3272287,82 |
| 2847 | 408726,67 | 3272251,62 |
| 2848 | 408695,91 | 3272231,7 |
| 2849 | 408695,91 | 3272202,74 |
| 2850 | 408735,74 | 3272162,91 |
| 2851 | 408764,71 | 3272115,83 |
| 2852 | 408759,29 | 3272094,11 |
| 2853 | 408710,42 | 3272059,71 |
| 2854 | 408723,09 | 3272028,94 |

Проект межевания территории для строительства объекта: «Строительство автомобильной дороги «Восточный обход г. Медногорска в Оренбургской области»

| | | |
|------|-----------|------------|
| 2855 | 408752,06 | 3272012,64 |
| 2856 | 408826,27 | 3271996,34 |
| 2857 | 408858,86 | 3271972,81 |
| 2858 | 408867,92 | 3271934,78 |
| 2859 | 408876,96 | 3271932,97 |
| 2860 | 408887,82 | 3271971 |
| 2861 | 408909,51 | 3272077,8 |
| 2862 | 408909,5 | 3272103,16 |
| 2863 | 408965,61 | 3272144,79 |
| 2864 | 408976,46 | 3272137,55 |
| 2865 | 408987,33 | 3272117,63 |
| 2866 | 409000 | 3272115,82 |
| 2867 | 409009,04 | 3272164,7 |
| 2868 | 409027,13 | 3272193,67 |
| 2869 | 409061,52 | 3272211,76 |
| 2870 | 409103,14 | 3272211,76 |
| 2871 | 409119,43 | 3272222,62 |
| 2872 | 409119,42 | 3272244,36 |
| 2873 | 409090,46 | 3272284,18 |
| 2874 | 409074,16 | 3272313,15 |
| 2875 | 409061,48 | 3272354,79 |
| 2876 | 409065,09 | 3272403,67 |
| 2877 | 409083,18 | 3272418,15 |
| 2878 | 409106,72 | 3272421,77 |
| 2879 | 409113,95 | 3272412,72 |
| 2880 | 409141,11 | 3272421,77 |
| 2881 | 409146,52 | 3272452,55 |
| 2882 | 409168,25 | 3272452,54 |
| 2883 | 409186,36 | 3272423,58 |
| 2884 | 409193,6 | 3272380,13 |
| 2885 | 409209,9 | 3272345,73 |
| 2886 | 409231,63 | 3272311,33 |
| 2887 | 409220,77 | 3272298,66 |
| 2888 | 409173,72 | 3272300,47 |
| 2889 | 409155,62 | 3272296,85 |
| 2890 | 409155,61 | 3272287,8 |
| 2891 | 409175,53 | 3272269,69 |
| 2892 | 409229,83 | 3272253,4 |
| 2893 | 409247,93 | 3272231,67 |
| 2894 | 409273,28 | 3272231,67 |
| 2895 | 409291,38 | 3272200,89 |
| 2896 | 409298,63 | 3272135,72 |
| 2897 | 409311,31 | 3272081,4 |
| 2898 | 409319,52 | 3272046,56 |
| 2899 | 409338,47 | 3272023,47 |
| 2900 | 409383,72 | 3272021,66 |
| 2901 | 409410,87 | 3272023,47 |
| 2902 | 409450,68 | 3272056,05 |
| 2903 | 409454,3 | 3272079,58 |
| 2904 | 409479,64 | 3272088,64 |
| 2905 | 409495,54 | 3272054,22 |
| 2906 | 409506,79 | 3272054,24 |
| 2907 | 409515,93 | 3272067,72 |
| 2908 | 409514,21 | 3272097,32 |
| 2909 | 409531,15 | 3272108,24 |
| 2910 | 409591,85 | 3272104,93 |
| 2911 | 409593,19 | 3272137,83 |

Проект межевания территории для строительства объекта: «Строительство автомобильной дороги «Восточный обход г. Медногорска в Оренбургской области»

| | | |
|---|-----------|------------|
| 2912 | 409601,52 | 3272168,29 |
| 2913 | 409631,65 | 3272155,62 |
| 2914 | 409633,48 | 3272115,79 |
| 2915 | 409644,34 | 3272108,54 |
| 2916 | 409689,12 | 3272126,02 |
| 2917 | 409707,48 | 3272125,71 |
| 2918 | 409707,45 | 3272113,4 |
| 2919 | 409660,87 | 3272090,49 |
| 2920 | 409655,26 | 3272077,49 |
| 2921 | 409671,34 | 3272068,01 |
| 2922 | 409714,44 | 3272071,45 |
| 2923 | 409715,48 | 3272055,72 |
| 2924 | 409702,88 | 3272037,77 |
| 2925 | 409670,49 | 3272017,72 |
| 2926 | 409633,5 | 3272027,07 |
| 2927 | 409597,3 | 3272025,27 |
| 2928 | 409559,3 | 3271999,92 |
| 2929 | 409532,15 | 3271972,77 |
| 2930 | 409523,11 | 3271949,24 |
| 2931 | 409514,07 | 3271923,9 |
| 2932 | 409515,88 | 3271889,5 |
| 2933 | 409525,29 | 3271869,08 |
| 2934 | 409557,68 | 3271889,18 |
| 56:15:000000:843:3У2(24) - 104996,34 кв.м. | | |
| 2935 | 405146,71 | 3272859,36 |
| 2936 | 405118,59 | 3272902,14 |
| 2937 | 405088,04 | 3272924,15 |
| 2938 | 405084,36 | 3272949,82 |
| 2939 | 405097,81 | 3272960,82 |
| 2940 | 405114,91 | 3272960,81 |
| 2941 | 405138,12 | 3272992,59 |
| 2942 | 405150,34 | 3273023,16 |
| 2943 | 405200,44 | 3273053,71 |
| 2944 | 405255,42 | 3273076,93 |
| 2945 | 405294,52 | 3273102,6 |
| 2946 | 405350,73 | 3273103,82 |
| 2947 | 405437,65 | 3273092,01 |
| 2948 | 405498,6 | 3273101,37 |
| 2949 | 405552,36 | 3273147,81 |
| 2950 | 405556,13 | 3273178,61 |
| 2951 | 405577,33 | 3273204,54 |
| 2952 | 405618,56 | 3273235,17 |
| 2953 | 405629,16 | 3273250,49 |
| 2954 | 405515,68 | 3273270,05 |
| 2955 | 405377,59 | 3273211,39 |
| 2956 | 405266,4 | 3273152,72 |
| 2957 | 405095,34 | 3273042,71 |
| 2958 | 404981,71 | 3272947,38 |
| 2959 | 404898,63 | 3272877,71 |
| 2960 | 404698,24 | 3272771,38 |
| 2961 | 404573,61 | 3272702,94 |
| 2962 | 404557,73 | 3272694,38 |
| 2963 | 404614,27 | 3272680,98 |
| 2964 | 404655,48 | 3272696,82 |
| 2965 | 404741,02 | 3272743,26 |
| 2966 | 404822,89 | 3272759,15 |
| 2967 | 404846,11 | 3272759,15 |

Проект межевания территории для строительства объекта: «Строительство автомобильной дороги «Восточный обход г. Медногорска в Оренбургской области»

| | | |
|--|-----------|------------|
| 2968 | 404870,54 | 3272788,48 |
| 2969 | 404909,65 | 3272797,04 |
| 2970 | 405007,41 | 3272784,81 |
| 2971 | 405057,51 | 3272789,69 |
| 2972 | 405133,27 | 3272812,91 |
| 2973 | 405146,71 | 3272831,24 |
| 56:15:0000000:843:3У2(25) - 222987,14 кв.м. | | |
| 2974 | 399460,43 | 3275406,74 |
| 2975 | 399458,81 | 3275475 |
| 2976 | 399481,86 | 3275613,08 |
| 2977 | 399501,94 | 3275611,82 |
| 2978 | 399466,51 | 3275635,91 |
| 2979 | 399319,72 | 3275750,08 |
| 2980 | 399155,32 | 3275858,11 |
| 2981 | 399037,67 | 3275932,73 |
| 2982 | 398829,48 | 3276051,62 |
| 2983 | 398729,42 | 3276106,3 |
| 2984 | 398587,87 | 3276178,66 |
| 2985 | 398481,32 | 3276235,97 |
| 2986 | 398390,03 | 3276191,42 |
| 2987 | 398320,41 | 3276234,07 |
| 2988 | 398290,24 | 3276230,25 |
| 2989 | 398182,63 | 3276222,08 |
| 2990 | 398141,22 | 3276222,34 |
| 2991 | 398142,31 | 3276219,81 |
| 2992 | 398200,57 | 3276158,45 |
| 2993 | 398239,12 | 3276114,14 |
| 2994 | 398268,34 | 3276081,16 |
| 2995 | 398292,81 | 3276073,01 |
| 2996 | 398307,5 | 3276011,01 |
| 2997 | 398351,66 | 3275988,51 |
| 2998 | 398462,45 | 3275976,74 |
| 2999 | 398496,7 | 3275999,57 |
| 3000 | 398501,59 | 3276017,52 |
| 3001 | 398473,86 | 3276037,1 |
| 3002 | 398354,79 | 3276050,16 |
| 3003 | 398284,65 | 3276112,16 |
| 3004 | 398278,11 | 3276156,21 |
| 3005 | 398287,88 | 3276200,26 |
| 3006 | 398328,67 | 3276200,26 |
| 3007 | 398418,38 | 3276156,2 |
| 3008 | 398565,19 | 3276045,25 |
| 3009 | 398673,44 | 3275951,5 |
| 3010 | 398712,01 | 3275937,57 |
| 3011 | 398728,32 | 3275968,56 |
| 3012 | 398749,52 | 3275979,98 |
| 3013 | 398806,61 | 3275953,87 |
| 3014 | 398811,51 | 3275909,82 |
| 3015 | 398824,56 | 3275895,14 |
| 3016 | 398850,66 | 3275886,98 |
| 3017 | 398881,66 | 3275846,19 |
| 3018 | 398919,19 | 3275782,56 |
| 3019 | 398939,94 | 3275783,81 |
| 3020 | 398944,56 | 3275805,94 |
| 3021 | 398953,74 | 3275818 |
| 3022 | 398973,01 | 3275811,92 |
| 3023 | 399006,05 | 3275743,53 |

Проект межевания территории для строительства объекта: «Строительство автомобильной дороги «Восточный обход г. Медногорска в Оренбургской области»

| | | |
|---|-----------|------------|
| 3024 | 399057,85 | 3275687,93 |
| 3025 | 399198,13 | 3275607,97 |
| 3026 | 399327 | 3275511,71 |
| 3027 | 399346,58 | 3275475,82 |
| 3028 | 399387,88 | 3275466,28 |
| 3029 | 399439,77 | 3275417,52 |
| 56:15:0000000:843:3У2(26) - 488000,23 кв.м. | | |
| 3030 | 394070,55 | 3281035,93 |
| 3031 | 394121,1 | 3281066,07 |
| 3032 | 394169,39 | 3281085,43 |
| 3033 | 394145,71 | 3281193,12 |
| 3034 | 394120,91 | 3281317,12 |
| 3035 | 394127,43 | 3281388,78 |
| 3036 | 394132,27 | 3281445,75 |
| 3037 | 394138,41 | 3281548,19 |
| 3038 | 394128,51 | 3281622,26 |
| 3039 | 394092,18 | 3281667,86 |
| 3040 | 393983,15 | 3281689,79 |
| 3041 | 393664,85 | 3281704,48 |
| 3042 | 393542,09 | 3281689,11 |
| 3043 | 393529,46 | 3281623,33 |
| 3044 | 393529,65 | 3281463,23 |
| 3045 | 393472,95 | 3281390,01 |
| 3046 | 393405,32 | 3281284,59 |
| 3047 | 393349,86 | 3281161,65 |
| 3048 | 393362,11 | 3281042,45 |
| 3049 | 393374,71 | 3281009,75 |
| 3050 | 393601,48 | 3280986,39 |
| 3051 | 393909,66 | 3280953,31 |
| 3052 | 394001,24 | 3280939,63 |
| 3053 | 394023,36 | 3280955,47 |
| 3054 | 394028,97 | 3280993,43 |
| 56:15:0000000:843:3У2(27) - 1393939,36 кв.м. | | |
| 3055 | 395862,39 | 3279552,73 |
| 3056 | 395918,28 | 3279675,17 |
| 3057 | 395986,35 | 3279835,28 |
| 3058 | 396064,31 | 3279888,14 |
| 3059 | 396062,44 | 3280079,83 |
| 3060 | 396008,88 | 3280111,45 |
| 3061 | 395987,18 | 3280178,37 |
| 3062 | 396020,68 | 3280334,04 |
| 3063 | 396069,09 | 3280372,91 |
| 3064 | 396073,73 | 3280455,97 |
| 3065 | 396076,88 | 3280644,42 |
| 3066 | 395970,58 | 3280698,16 |
| 3067 | 395806,13 | 3280704,67 |
| 3068 | 395694,53 | 3280707,32 |
| 3069 | 395653,35 | 3280708,94 |
| 3070 | 395634,41 | 3280709,68 |
| 3071 | 395565,46 | 3280695,25 |
| 3072 | 395487,98 | 3280620,64 |
| 3073 | 395325,98 | 3280688,15 |
| 3074 | 395265,69 | 3280721,55 |
| 3075 | 395147,47 | 3280751,09 |
| 3076 | 395066,24 | 3280777,6 |
| 3077 | 395083,26 | 3279177,58 |
| 3078 | 395081,66 | 3278905,23 |

Проект межевания территории для строительства объекта: «Строительство автомобильной дороги «Восточный обход г. Медногорска в Оренбургской области»

| | | |
|--|-----------|------------|
| 3079 | 395080,54 | 3278584,97 |
| 3080 | 395173,03 | 3278585,46 |
| 3081 | 395166,19 | 3278743,81 |
| 3082 | 395157,87 | 3279052,46 |
| 3083 | 395163,32 | 3279072,91 |
| 3084 | 395219,91 | 3279089,96 |
| 3085 | 395265,6 | 3279141,8 |
| 3086 | 395305,81 | 3279242,07 |
| 3087 | 395406 | 3279521,05 |
| 3088 | 395431,89 | 3279619,27 |
| 3089 | 395438,01 | 3279735,23 |
| 3090 | 395468,68 | 3279842,32 |
| 3091 | 395529,35 | 3279935,77 |
| 3092 | 395605,04 | 3279988,96 |
| 3093 | 395618,68 | 3279973,27 |
| 3094 | 395647,13 | 3279971,43 |
| 3095 | 395676,05 | 3279893,42 |
| 3096 | 395605,09 | 3279731,81 |
| 3097 | 395459,86 | 3279577,67 |
| 3098 | 395364,44 | 3279301,41 |
| 3099 | 395261,53 | 3279011,52 |
| 3100 | 395261,54 | 3278982,86 |
| 3101 | 395297,01 | 3278926,93 |
| 3102 | 395297,71 | 3278830,75 |
| 3103 | 395288,18 | 3278740,71 |
| 3104 | 395320,23 | 3278733,2 |
| 3105 | 395371,37 | 3278740,71 |
| 3106 | 395432,74 | 3278785,04 |
| 3107 | 395502,26 | 3278997,17 |
| 3108 | 395560,21 | 3279103,58 |
| 3109 | 395728,87 | 3279432,08 |
| 3110 | 395788,57 | 3279488,28 |
| 56:15:0000000:843:3У2(28) - 228991,44 кв.м. | | |
| 3111 | 398263,4 | 3275107,14 |
| 3112 | 398214,71 | 3275165,92 |
| 3113 | 398188,6 | 3275165,93 |
| 3114 | 398149,46 | 3275138,19 |
| 3115 | 398125 | 3275134,93 |
| 3116 | 398107,49 | 3275181,37 |
| 3117 | 398124,99 | 3275221,39 |
| 3118 | 398152,71 | 3275254,03 |
| 3119 | 398150,59 | 3275274,22 |
| 3120 | 398105,4 | 3275270,34 |
| 3121 | 398082,57 | 3275252,4 |
| 3122 | 398018,96 | 3275240,98 |
| 3123 | 397995,49 | 3275254,47 |
| 3124 | 397992,86 | 3275289,92 |
| 3125 | 398020,29 | 3275307,73 |
| 3126 | 398042,48 | 3275344,91 |
| 3127 | 398126,92 | 3275358,68 |
| 3128 | 398195,09 | 3275351,9 |
| 3129 | 398229,35 | 3275327,43 |
| 3130 | 398258,71 | 3275320,91 |
| 3131 | 398320,68 | 3275347 |
| 3132 | 398348,4 | 3275361,69 |
| 3133 | 398336,98 | 3275378 |
| 3134 | 398296,21 | 3275384,53 |

Проект межевания территории для строительства объекта: «Строительство автомобильной дороги «Восточный обход г. Медногорска в Оренбургской области»

| | | |
|------|-----------|------------|
| 3135 | 398297,84 | 3275410,64 |
| 3136 | 398333,7 | 3275464,47 |
| 3137 | 398359,8 | 3275472,63 |
| 3138 | 398390,8 | 3275420,41 |
| 3139 | 398416,9 | 3275410,63 |
| 3140 | 398498,45 | 3275425,3 |
| 3141 | 398560,43 | 3275420,4 |
| 3142 | 398601,21 | 3275441,61 |
| 3143 | 398610,98 | 3275464,45 |
| 3144 | 398570,21 | 3275477,51 |
| 3145 | 398462,56 | 3275479,14 |
| 3146 | 398429,93 | 3275500,35 |
| 3147 | 398470,7 | 3275529,72 |
| 3148 | 398491,9 | 3275570,5 |
| 3149 | 398480,48 | 3275580,29 |
| 3150 | 398439,7 | 3275578,66 |
| 3151 | 398436,43 | 3275598,24 |
| 3152 | 398478,83 | 3275625,97 |
| 3153 | 398478,83 | 3275656,97 |
| 3154 | 398364,66 | 3275639,03 |
| 3155 | 398296,16 | 3275648,82 |
| 3156 | 398232,4 | 3275681,24 |
| 3157 | 398227,18 | 3275707 |
| 3158 | 398264,73 | 3275732,16 |
| 3159 | 398332,24 | 3275751,62 |
| 3160 | 398403,51 | 3275751,61 |
| 3161 | 398423,26 | 3275773,18 |
| 3162 | 398411,29 | 3275813,31 |
| 3163 | 398410,28 | 3275880,48 |
| 3164 | 398380,92 | 3275891,91 |
| 3165 | 398367,87 | 3275870,7 |
| 3166 | 398369,52 | 3275829,91 |
| 3167 | 398340,16 | 3275826,65 |
| 3168 | 398312,42 | 3275841,34 |
| 3169 | 398283,07 | 3275847,86 |
| 3170 | 398268,4 | 3275820,13 |
| 3171 | 398248,82 | 3275811,98 |
| 3172 | 398223,38 | 3275818,16 |
| 3173 | 398210,14 | 3275780,62 |
| 3174 | 398161,66 | 3275661,54 |
| 3175 | 398088,76 | 3275517,91 |
| 3176 | 398013,81 | 3275431,9 |
| 3177 | 397945,73 | 3275376,43 |
| 3178 | 397911,48 | 3275381,95 |
| 3179 | 397850,45 | 3275402,65 |
| 3180 | 397843,33 | 3275386,37 |
| 3181 | 397861,85 | 3275360,18 |
| 3182 | 397872,96 | 3275326,82 |
| 3183 | 397845,28 | 3275235,77 |
| 3184 | 397795,64 | 3275153 |
| 3185 | 397730,82 | 3275062,87 |
| 3186 | 397731,89 | 3275044,91 |
| 3187 | 397752,19 | 3275027,81 |
| 3188 | 397807,93 | 3275032,17 |
| 3189 | 397884,04 | 3275048,71 |
| 3190 | 397938,98 | 3275054,2 |
| 3191 | 397981,8 | 3275076,17 |

Проект межевания территории для строительства объекта: «Строительство автомобильной дороги «Восточный обход г. Медногорска в Оренбургской области»

| | | |
|--|-----------|------------|
| 3192 | 398095,56 | 3275104,91 |
| 3193 | 398225,86 | 3275109,34 |
| 56:15:0000000:843:3У2(29) - 189973,06 кв.м. | | |
| 3194 | 395503,18 | 3278996,77 |
| 3195 | 395433,51 | 3278784,4 |
| 3196 | 395371,76 | 3278739,78 |
| 3197 | 395320,17 | 3278732,21 |
| 3198 | 395287,43 | 3278740,05 |
| 3199 | 395296,71 | 3278830,8 |
| 3200 | 395296,01 | 3278926,64 |
| 3201 | 395260,56 | 3278982,62 |
| 3202 | 395260,53 | 3279011,61 |
| 3203 | 395363,51 | 3279301,74 |
| 3204 | 395458,99 | 3279578,14 |
| 3205 | 395604,24 | 3279732,36 |
| 3206 | 395554,62 | 3279761,83 |
| 3207 | 395550,11 | 3279826,17 |
| 3208 | 395580,67 | 3279938,14 |
| 3209 | 395617,92 | 3279972,62 |
| 3210 | 395604,88 | 3279987,63 |
| 3211 | 395530,08 | 3279935,06 |
| 3212 | 395469,59 | 3279841,9 |
| 3213 | 395439 | 3279735,06 |
| 3214 | 395432,87 | 3279619,09 |
| 3215 | 395406,95 | 3279520,73 |
| 3216 | 395306,75 | 3279241,72 |
| 3217 | 395266,44 | 3279141,27 |
| 3218 | 395220,43 | 3279089,1 |
| 3219 | 395164,14 | 3279072,12 |
| 3220 | 395158,87 | 3279052,33 |
| 3221 | 395166,79 | 3278744,12 |
| 3222 | 395173,93 | 3278585,52 |
| 3223 | 395496,93 | 3278587,93 |
| 3224 | 395480,2 | 3278655,5 |
| 3225 | 395501,6 | 3278818,64 |
| 3226 | 395590,26 | 3279084,87 |
| 3227 | 395709,38 | 3279326,95 |
| 3228 | 395783,01 | 3279427,76 |
| 3229 | 395921,25 | 3279525,77 |
| 3230 | 395902,45 | 3279559,89 |
| 3231 | 395937,9 | 3279621,96 |
| 3232 | 395938,49 | 3279658,09 |
| 3233 | 395919,19 | 3279674,76 |
| 3234 | 395863,21 | 3279552,16 |
| 3235 | 395789,25 | 3279487,54 |
| 3236 | 395729,69 | 3279431,47 |
| 3237 | 395561,09 | 3279103,12 |
| 56:15:0000000:843:3У2(30) - 13999,78 кв.м. | | |
| 3238 | 394303,01 | 3280992,49 |
| 3239 | 394375,99 | 3281064,91 |
| 3240 | 394284,36 | 3281061,25 |
| 3241 | 394182,03 | 3281038,5 |
| 3242 | 394200,15 | 3280995,73 |
| 3243 | 394205,8 | 3280968,71 |
| 3244 | 394216,9 | 3280950,55 |
| 3245 | 394237,01 | 3280923,64 |
| 3246 | 394270,75 | 3280930,37 |

Проект межевания территории для строительства объекта: «Строительство автомобильной дороги «Восточный обход г. Медногорска в Оренбургской области»

| 56:15:0000000:843:3У2(31) - 527204,28 кв.м. | | |
|---|-----------|------------|
| 3247 | 402084,23 | 3271524,42 |
| 3248 | 402054,1 | 3271602,36 |
| 3249 | 402051,48 | 3271614,81 |
| 3250 | 402048,63 | 3271628,33 |
| 3251 | 402046,25 | 3271639,62 |
| 3252 | 402043,43 | 3271653,01 |
| 3253 | 402040,61 | 3271666,42 |
| 3254 | 402037,09 | 3271683,11 |
| 3255 | 402032,83 | 3271703,34 |
| 3256 | 402030,23 | 3271726,39 |
| 3257 | 402028,23 | 3271744,08 |
| 3258 | 402024,82 | 3271774,29 |
| 3259 | 402020,42 | 3271813,17 |
| 3260 | 402015,09 | 3271878,72 |
| 3261 | 401990,29 | 3271974,39 |
| 3262 | 401954,84 | 3272089,54 |
| 3263 | 401951,29 | 3272185,2 |
| 3264 | 401974,32 | 3272271,99 |
| 3265 | 402007,96 | 3272323,36 |
| 3266 | 402071,75 | 3272355,25 |
| 3267 | 402067,73 | 3272365,19 |
| 3268 | 402063,5 | 3272375,62 |
| 3269 | 402059,82 | 3272384,69 |
| 3270 | 402055,5 | 3272395,37 |
| 3271 | 402051,28 | 3272405,79 |
| 3272 | 402047,7 | 3272414,64 |
| 3273 | 402044,66 | 3272422,13 |
| 3274 | 402041,62 | 3272429,65 |
| 3275 | 402030,92 | 3272441,03 |
| 3276 | 402023,77 | 3272448,65 |
| 3277 | 402015,23 | 3272457,73 |
| 3278 | 402009,26 | 3272464,08 |
| 3279 | 402002,78 | 3272470,98 |
| 3280 | 401996,8 | 3272477,33 |
| 3281 | 401989,29 | 3272485,33 |
| 3282 | 401982,3 | 3272492,77 |
| 3283 | 401976,17 | 3272499,3 |
| 3284 | 401970,19 | 3272505,66 |
| 3285 | 401963,87 | 3272512,38 |
| 3286 | 401956,19 | 3272520,55 |
| 3287 | 401948,67 | 3272528,55 |
| 3288 | 401942,38 | 3272535,25 |
| 3289 | 401935,55 | 3272542,51 |
| 3290 | 401926,51 | 3272552,14 |
| 3291 | 401918,49 | 3272560,67 |
| 3292 | 401910,98 | 3272568,65 |
| 3293 | 401903,42 | 3272576,7 |
| 3294 | 401891,32 | 3272586,11 |
| 3295 | 401880,86 | 3272594,24 |
| 3296 | 401872,37 | 3272600,85 |
| 3297 | 401864,88 | 3272606,68 |
| 3298 | 401857,42 | 3272612,48 |
| 3299 | 401847,41 | 3272620,26 |
| 3300 | 401839,95 | 3272626,06 |
| 3301 | 401831,5 | 3272632,63 |
| 3302 | 401823,05 | 3272639,21 |

Проект межевания территории для строительства объекта: «Строительство автомобильной дороги «Восточный обход г. Медногорска в Оренбургской области»

| | | |
|------|-----------|------------|
| 3303 | 401814,07 | 3272646,18 |
| 3304 | 401807,74 | 3272651,11 |
| 3305 | 401795,56 | 3272659,62 |
| 3306 | 401786,19 | 3272666,17 |
| 3307 | 401778,35 | 3272671,65 |
| 3308 | 401770 | 3272677,49 |
| 3309 | 401761,66 | 3272683,32 |
| 3310 | 401751,77 | 3272690,22 |
| 3311 | 401741,85 | 3272697,16 |
| 3312 | 401733 | 3272703,34 |
| 3313 | 401722,06 | 3272710,99 |
| 3314 | 401713,18 | 3272717,2 |
| 3315 | 401702,76 | 3272724,48 |
| 3316 | 401692,85 | 3272731,4 |
| 3317 | 401681,37 | 3272739,43 |
| 3318 | 401669,37 | 3272747,81 |
| 3319 | 401660,7 | 3272753,87 |
| 3320 | 401642,97 | 3272775,13 |
| 3321 | 401501,25 | 3272675,94 |
| 3322 | 401507,32 | 3272659,38 |
| 3323 | 401512,15 | 3272646,19 |
| 3324 | 401517,51 | 3272631,57 |
| 3325 | 401522,42 | 3272618,18 |
| 3326 | 401526,88 | 3272606,02 |
| 3327 | 401531,12 | 3272594,45 |
| 3328 | 401535,87 | 3272581,48 |
| 3329 | 401539,44 | 3272571,75 |
| 3330 | 401543,75 | 3272559,97 |
| 3331 | 401547,32 | 3272550,24 |
| 3332 | 401538,95 | 3272537,38 |
| 3333 | 401532,44 | 3272527,37 |
| 3334 | 401526,78 | 3272518,67 |
| 3335 | 401520,76 | 3272509,42 |
| 3336 | 401498,37 | 3272496,7 |
| 3337 | 401482,28 | 3272487,54 |
| 3338 | 401466,45 | 3272478,54 |
| 3339 | 401449,65 | 3272469 |
| 3340 | 401430,42 | 3272458,06 |
| 3341 | 401422,62 | 3272436,83 |
| 3342 | 401417,57 | 3272423,07 |
| 3343 | 401411,01 | 3272405,22 |
| 3344 | 401404,89 | 3272388,54 |
| 3345 | 401398,53 | 3272371,25 |
| 3346 | 401398,09 | 3272357,92 |
| 3347 | 401397,51 | 3272340,22 |
| 3348 | 401396,87 | 3272320,66 |
| 3349 | 401396,3 | 3272303 |
| 3350 | 401395,66 | 3272283,53 |
| 3351 | 401395 | 3272263,19 |
| 3352 | 401394,81 | 3272235,72 |
| 3353 | 401394,68 | 3272216,24 |
| 3354 | 401394,56 | 3272198,52 |
| 3355 | 401394,44 | 3272180,79 |
| 3356 | 401394,32 | 3272163,02 |
| 3357 | 401406,16 | 3272138,58 |
| 3358 | 401415,03 | 3272120,24 |
| 3359 | 401425,84 | 3272097,9 |

Проект межевания территории для строительства объекта: «Строительство автомобильной дороги «Восточный обход г. Медногорска в Оренбургской области»

| | | |
|---|-----------|------------|
| 3360 | 401435,19 | 3272078,59 |
| 3361 | 401444,54 | 3272059,27 |
| 3362 | 401454,88 | 3272037,91 |
| 3363 | 401463,5 | 3272020,1 |
| 3364 | 401473,84 | 3271998,74 |
| 3365 | 401483,18 | 3271979,43 |
| 3366 | 401494,26 | 3271956,55 |
| 3367 | 401503,86 | 3271936,71 |
| 3368 | 401513,22 | 3271917,39 |
| 3369 | 401522,82 | 3271897,54 |
| 3370 | 401534,15 | 3271874,14 |
| 3371 | 401545,63 | 3271850,42 |
| 3372 | 401555,29 | 3271847,42 |
| 3373 | 401568,37 | 3271843,36 |
| 3374 | 401579,87 | 3271839,79 |
| 3375 | 401590,26 | 3271836,57 |
| 3376 | 401603,55 | 3271832,44 |
| 3377 | 401616,29 | 3271828,49 |
| 3378 | 401629,69 | 3271824,33 |
| 3379 | 401648,38 | 3271818,53 |
| 3380 | 401653,91 | 3271813,63 |
| 3381 | 401660,85 | 3271807,46 |
| 3382 | 401667,46 | 3271801,6 |
| 3383 | 401675,96 | 3271794,05 |
| 3384 | 401684,89 | 3271786,14 |
| 3385 | 401691,4 | 3271780,36 |
| 3386 | 401698,53 | 3271774,03 |
| 3387 | 401705,47 | 3271767,87 |
| 3388 | 401713,55 | 3271760,7 |
| 3389 | 401719,97 | 3271755 |
| 3390 | 401728,56 | 3271747,38 |
| 3391 | 401736,54 | 3271740,3 |
| 3392 | 401742,96 | 3271734,6 |
| 3393 | 401751,98 | 3271726,6 |
| 3394 | 401759,01 | 3271720,36 |
| 3395 | 401774,18 | 3271706,9 |
| 3396 | 401809,61 | 3271644,9 |
| 3397 | 401875,17 | 3271574,04 |
| 3398 | 401886,01 | 3271565,75 |
| 3399 | 401895,59 | 3271558,42 |
| 3400 | 401906,59 | 3271550 |
| 3401 | 401917,14 | 3271541,95 |
| 3402 | 401926,7 | 3271534,64 |
| 3403 | 401936,23 | 3271527,35 |
| 3404 | 401946,27 | 3271519,77 |
| 3405 | 401955,31 | 3271512,75 |
| 3406 | 401965,53 | 3271504,94 |
| 3407 | 402024 | 3271497,84 |
| 3408 | 402084,23 | 3271465,96 |
| 56:15:000000:843:3У2(32) - 150990,36 кв.м. | | |
| 3409 | 397189,4 | 3277346,37 |
| 3410 | 397188,16 | 3277444,71 |
| 3411 | 397207,8 | 3277543,05 |
| 3412 | 397245,86 | 3277700,4 |
| 3413 | 397307,28 | 3277845,46 |
| 3414 | 397356,42 | 3277938,88 |
| 3415 | 397238,45 | 3277890,95 |

Проект межевания территории для строительства объекта: «Строительство автомобильной дороги «Восточный обход г. Медногорска в Оренбургской области»

| | | |
|--|-----------|------------|
| 3416 | 397179,47 | 3277872,5 |
| 3417 | 397050,45 | 3277737,29 |
| 3418 | 396968,13 | 3277605,76 |
| 3419 | 396918,99 | 3277514,8 |
| 3420 | 396884,2 | 3277424,31 |
| 3421 | 396842,13 | 3277369,1 |
| 3422 | 396844,83 | 3277300,9 |
| 3423 | 396862,71 | 3277277,24 |
| 3424 | 396919,03 | 3277272,62 |
| 3425 | 397032,1 | 3277299,66 |
| 3426 | 397126,73 | 3277324,24 |
| 56:15:000000:843:3У2(33) - 3925298,49 кв.м. | | |
| 3427 | 408431,47 | 3271278,06 |
| 3428 | 408447,92 | 3271278,82 |
| 3429 | 408474,41 | 3271281,69 |
| 3430 | 408495,81 | 3271286,73 |
| 3431 | 408511,68 | 3271293,43 |
| 3432 | 408523,78 | 3271302,37 |
| 3433 | 408532,28 | 3271314,9 |
| 3434 | 408536,07 | 3271333,48 |
| 3435 | 408538,8 | 3271368,05 |
| 3436 | 408540,66 | 3271398,6 |
| 3437 | 408544,83 | 3271437,51 |
| 3438 | 408552,1 | 3271486,31 |
| 3439 | 408556,77 | 3271515,19 |
| 3440 | 408561,63 | 3271531,58 |
| 3441 | 408567,54 | 3271542,74 |
| 3442 | 408573,41 | 3271550,83 |
| 3443 | 408588,08 | 3271565,49 |
| 3444 | 408611,35 | 3271584,33 |
| 3445 | 408639,83 | 3271605,12 |
| 3446 | 408660,29 | 3271618,33 |
| 3447 | 408694,44 | 3271640,48 |
| 3448 | 408733,1 | 3271663,06 |
| 3449 | 408768,86 | 3271683,28 |
| 3450 | 408804,46 | 3271704,07 |
| 3451 | 408831,65 | 3271719,27 |
| 3452 | 408849,16 | 3271729,3 |
| 3453 | 408864,97 | 3271737,4 |
| 3454 | 408887,82 | 3271745,67 |
| 3455 | 408914,74 | 3271749,93 |
| 3456 | 408942,32 | 3271750,49 |
| 3457 | 408968,27 | 3271747 |
| 3458 | 408981,46 | 3271743,84 |
| 3459 | 408991,79 | 3271740,55 |
| 3460 | 409003,35 | 3271731,24 |
| 3461 | 409031,91 | 3271707,32 |
| 3462 | 409072,03 | 3271682,77 |
| 3463 | 409083,34 | 3271665,12 |
| 3464 | 409097,14 | 3271655,86 |
| 3465 | 409122,74 | 3271646,11 |
| 3466 | 409145,72 | 3271642,11 |
| 3467 | 409167,17 | 3271642,4 |
| 3468 | 409172,14 | 3271644,06 |
| 3469 | 409118,37 | 3271666,14 |
| 3470 | 409076,11 | 3271699,43 |
| 3471 | 409056,19 | 3271744,69 |

Проект межевания территории для строительства объекта: «Строительство автомобильной дороги «Восточный обход г. Медногорска в Оренбургской области»

| | | |
|------|-----------|------------|
| 3472 | 409070,91 | 3271775,27 |
| 3473 | 409074,27 | 3271799 |
| 3474 | 409056,18 | 3271817,1 |
| 3475 | 409012,73 | 3271817,1 |
| 3476 | 408983,78 | 3271813,48 |
| 3477 | 408983,78 | 3271802,62 |
| 3478 | 409000,08 | 3271789,95 |
| 3479 | 409000,08 | 3271760,99 |
| 3480 | 408969,31 | 3271768,22 |
| 3481 | 408936,72 | 3271811,68 |
| 3482 | 408909,56 | 3271851,51 |
| 3483 | 408889,65 | 3271858,75 |
| 3484 | 408880,6 | 3271853,32 |
| 3485 | 408884,23 | 3271815,3 |
| 3486 | 408864,32 | 3271813,49 |
| 3487 | 408838,97 | 3271855,13 |
| 3488 | 408806,4 | 3271851,52 |
| 3489 | 408800,96 | 3271837,03 |
| 3490 | 408797,36 | 3271780,9 |
| 3491 | 408790,12 | 3271762,8 |
| 3492 | 408765,21 | 3271772,44 |
| 3493 | 408737,63 | 3271820,74 |
| 3494 | 408726,76 | 3271855,14 |
| 3495 | 408701,42 | 3271849,7 |
| 3496 | 408678,3 | 3271851,53 |
| 3497 | 408666,05 | 3271865,05 |
| 3498 | 408670,64 | 3271894,97 |
| 3499 | 408692,14 | 3271933,75 |
| 3500 | 408674,25 | 3271965,58 |
| 3501 | 408654,34 | 3271967,39 |
| 3502 | 408631,89 | 3271964,59 |
| 3503 | 408589,19 | 3271896,78 |
| 3504 | 408565,66 | 3271896,79 |
| 3505 | 408538,42 | 3271907,64 |
| 3506 | 408535 | 3271889,55 |
| 3507 | 408544,17 | 3271863,23 |
| 3508 | 408536,71 | 3271856,96 |
| 3509 | 408500,51 | 3271864,21 |
| 3510 | 408475,17 | 3271864,21 |
| 3511 | 408449,84 | 3271856,96 |
| 3512 | 408433,55 | 3271842,48 |
| 3513 | 408396,38 | 3271868,14 |
| 3514 | 408332,18 | 3271875,08 |
| 3515 | 408301,41 | 3271905,86 |
| 3516 | 408312,82 | 3271922,56 |
| 3517 | 408386,09 | 3271925,44 |
| 3518 | 408483,19 | 3271944,05 |
| 3519 | 408554,73 | 3271963,44 |
| 3520 | 408620,49 | 3272005,44 |
| 3521 | 408645,27 | 3272030,75 |
| 3522 | 408654,31 | 3272070,58 |
| 3523 | 408636,21 | 3272106,78 |
| 3524 | 408592,76 | 3272146,61 |
| 3525 | 408578,27 | 3272159,29 |
| 3526 | 408580,08 | 3272181,02 |
| 3527 | 408605,41 | 3272208,17 |
| 3528 | 408569,2 | 3272246,19 |

Проект межевания территории для строительства объекта: «Строительство автомобильной дороги «Восточный обход г. Медногорска в Оренбургской области»

| | | |
|------|-----------|------------|
| 3529 | 408538,43 | 3272275,16 |
| 3530 | 408534,8 | 3272304,13 |
| 3531 | 408531,17 | 3272363,87 |
| 3532 | 408516,69 | 3272367,49 |
| 3533 | 408467,82 | 3272362,07 |
| 3534 | 408456,95 | 3272401,9 |
| 3535 | 408444,28 | 3272414,57 |
| 3536 | 408420,76 | 3272385,6 |
| 3537 | 408404,48 | 3272369,31 |
| 3538 | 408353,81 | 3272305,95 |
| 3539 | 408333,9 | 3272309,57 |
| 3540 | 408346,56 | 3272354,82 |
| 3541 | 408362,84 | 3272391,04 |
| 3542 | 408393,6 | 3272429,05 |
| 3543 | 408359,21 | 3272438,11 |
| 3544 | 408359,21 | 3272468,88 |
| 3545 | 408411,68 | 3272501,46 |
| 3546 | 408429,78 | 3272514,14 |
| 3547 | 408435,2 | 3272526,77 |
| 3548 | 408426,16 | 3272541,29 |
| 3549 | 408399 | 3272535,86 |
| 3550 | 408382,72 | 3272546,73 |
| 3551 | 408417,09 | 3272615,52 |
| 3552 | 408435,18 | 3272644,49 |
| 3553 | 408440,6 | 3272684,31 |
| 3554 | 408440,6 | 3272706,04 |
| 3555 | 408435,16 | 3272722,34 |
| 3556 | 408411,63 | 3272731,38 |
| 3557 | 408393,53 | 3272731,39 |
| 3558 | 408366,4 | 3272689,75 |
| 3559 | 408357,36 | 3272624,58 |
| 3560 | 408348,32 | 3272581,13 |
| 3561 | 408337,47 | 3272544,92 |
| 3562 | 408330,24 | 3272456,21 |
| 3563 | 408317,59 | 3272418,19 |
| 3564 | 408274,16 | 3272358,45 |
| 3565 | 408265,12 | 3272316,82 |
| 3566 | 408268,76 | 3272235,34 |
| 3567 | 408268,76 | 3272219,05 |
| 3568 | 408268,77 | 3272193,71 |
| 3569 | 408286,88 | 3272128,53 |
| 3570 | 408279,65 | 3272092,32 |
| 3571 | 408266,98 | 3272077,84 |
| 3572 | 408245,27 | 3272083,28 |
| 3573 | 408232,59 | 3272099,57 |
| 3574 | 408190,96 | 3272103,19 |
| 3575 | 408160,19 | 3272115,87 |
| 3576 | 408143,9 | 3272137,59 |
| 3577 | 408149,32 | 3272161,13 |
| 3578 | 408156,56 | 3272162,94 |
| 3579 | 408207,24 | 3272146,64 |
| 3580 | 408227,15 | 3272148,45 |
| 3581 | 408236,82 | 3272170,29 |
| 3582 | 408233,07 | 3272174,77 |
| 3583 | 408232,57 | 3272177,42 |
| 3584 | 408214,47 | 3272197,33 |
| 3585 | 408214,47 | 3272228,1 |

Проект межевания территории для строительства объекта: «Строительство автомобильной дороги «Восточный обход г. Медногорска в Оренбургской области»

| | | |
|------|-----------|------------|
| 3586 | 408201,79 | 3272258,89 |
| 3587 | 408205,4 | 3272278,8 |
| 3588 | 408227,12 | 3272289,66 |
| 3589 | 408225,31 | 3272305,95 |
| 3590 | 408187,29 | 3272342,16 |
| 3591 | 408192,71 | 3272369,32 |
| 3592 | 408225,29 | 3272392,85 |
| 3593 | 408198,12 | 3272436,3 |
| 3594 | 408214,41 | 3272443,54 |
| 3595 | 408237,95 | 3272429,06 |
| 3596 | 408254,23 | 3272461,65 |
| 3597 | 408239,73 | 3272521,39 |
| 3598 | 408239,72 | 3272582,94 |
| 3599 | 408288,58 | 3272624,58 |
| 3600 | 408288,57 | 3272658,98 |
| 3601 | 408275,9 | 3272696,99 |
| 3602 | 408275,89 | 3272718,72 |
| 3603 | 408315,7 | 3272731,39 |
| 3604 | 408319,32 | 3272742,25 |
| 3605 | 408321,13 | 3272758,55 |
| 3606 | 408308,46 | 3272767,6 |
| 3607 | 408312,08 | 3272787,51 |
| 3608 | 408321,12 | 3272796,56 |
| 3609 | 408348,28 | 3272792,94 |
| 3610 | 408360,94 | 3272807,42 |
| 3611 | 408360,93 | 3272867,17 |
| 3612 | 408360,92 | 3272897,94 |
| 3613 | 408369,97 | 3272907 |
| 3614 | 408386,26 | 3272903,37 |
| 3615 | 408389,88 | 3272887,08 |
| 3616 | 408400,74 | 3272879,84 |
| 3617 | 408409,79 | 3272901,56 |
| 3618 | 408415,21 | 3272921,48 |
| 3619 | 408427,88 | 3272939,58 |
| 3620 | 408444,17 | 3272937,77 |
| 3621 | 408449,6 | 3272910,62 |
| 3622 | 408456,84 | 3272903,37 |
| 3623 | 408467,7 | 3272903,37 |
| 3624 | 408467,7 | 3272928,71 |
| 3625 | 408487,61 | 3272921,47 |
| 3626 | 408518,39 | 3272885,27 |
| 3627 | 408541,92 | 3272850,87 |
| 3628 | 408547,35 | 3272821,9 |
| 3629 | 408531,07 | 3272782,07 |
| 3630 | 408536,51 | 3272760,34 |
| 3631 | 408545,56 | 3272747,67 |
| 3632 | 408585,39 | 3272736,81 |
| 3633 | 408611,15 | 3272692,57 |
| 3634 | 408616,17 | 3272642,67 |
| 3635 | 408652,38 | 3272604,65 |
| 3636 | 408663,24 | 3272628,18 |
| 3637 | 408646,94 | 3272671,63 |
| 3638 | 408634,25 | 3272751,29 |
| 3639 | 408634,24 | 3272801,98 |
| 3640 | 408634,23 | 3272818,27 |
| 3641 | 408650,53 | 3272827,32 |
| 3642 | 408677,68 | 3272783,87 |

Проект межевания территории для строительства объекта: «Строительство автомобильной дороги «Восточный обход г. Медногорска в Оренбургской области»

| | | |
|------|-----------|------------|
| 3643 | 408679,5 | 3272744,04 |
| 3644 | 408691,61 | 3272695,53 |
| 3645 | 408695,81 | 3272648,09 |
| 3646 | 408712,11 | 3272582,92 |
| 3647 | 408719,37 | 3272546,71 |
| 3648 | 408762,81 | 3272485,16 |
| 3649 | 408780,82 | 3272470,6 |
| 3650 | 408807,42 | 3272474,87 |
| 3651 | 408808,06 | 3272490,59 |
| 3652 | 408791,77 | 3272532,22 |
| 3653 | 408789,94 | 3272566,62 |
| 3654 | 408800,81 | 3272572,05 |
| 3655 | 408838,82 | 3272530,4 |
| 3656 | 408842,45 | 3272499,63 |
| 3657 | 408858,74 | 3272492,39 |
| 3658 | 408867,79 | 3272494,2 |
| 3659 | 408873,2 | 3272573,85 |
| 3660 | 408873,19 | 3272604,64 |
| 3661 | 408885,86 | 3272631,79 |
| 3662 | 408891,28 | 3272657,14 |
| 3663 | 408887,65 | 3272678,86 |
| 3664 | 408860,5 | 3272702,39 |
| 3665 | 408862,31 | 3272722,31 |
| 3666 | 408903,93 | 3272727,74 |
| 3667 | 408934,7 | 3272736,79 |
| 3668 | 408943,75 | 3272749,46 |
| 3669 | 408938,31 | 3272783,86 |
| 3670 | 408922,01 | 3272829,11 |
| 3671 | 408909,33 | 3272858,09 |
| 3672 | 408891,23 | 3272863,51 |
| 3673 | 408876,75 | 3272859,9 |
| 3674 | 408869,52 | 3272843,6 |
| 3675 | 408867,72 | 3272807,4 |
| 3676 | 408869,53 | 3272769,38 |
| 3677 | 408849,63 | 3272765,76 |
| 3678 | 408826,1 | 3272774,81 |
| 3679 | 408818,86 | 3272763,95 |
| 3680 | 408811,62 | 3272734,99 |
| 3681 | 408795,34 | 3272738,61 |
| 3682 | 408777,23 | 3272760,33 |
| 3683 | 408769,98 | 3272796,54 |
| 3684 | 408744,63 | 3272839,99 |
| 3685 | 408721,1 | 3272890,68 |
| 3686 | 408688,51 | 3272910,6 |
| 3687 | 408674,02 | 3272945 |
| 3688 | 408670,4 | 3272986,63 |
| 3689 | 408681,24 | 3273053,62 |
| 3690 | 408701,15 | 3273073,53 |
| 3691 | 408706,56 | 3273124,23 |
| 3692 | 408739,14 | 3273142,33 |
| 3693 | 408789,82 | 3273136,89 |
| 3694 | 408806,11 | 3273127,84 |
| 3695 | 408818,79 | 3273086,2 |
| 3696 | 408836,89 | 3273066,28 |
| 3697 | 408851,37 | 3273068,1 |
| 3698 | 408858,6 | 3273102,49 |
| 3699 | 408860,41 | 3273129,65 |

Проект межевания территории для строительства объекта: «Строительство автомобильной дороги «Восточный обход г. Медногорска в Оренбургской области»

| | | |
|------|-----------|------------|
| 3700 | 408891,17 | 3273154,99 |
| 3701 | 408859,12 | 3273172,11 |
| 3702 | 408777,34 | 3273202,76 |
| 3703 | 408671,71 | 3273253,86 |
| 3704 | 408586,66 | 3273297,69 |
| 3705 | 408581,93 | 3273303,89 |
| 3706 | 408554,46 | 3273290,26 |
| 3707 | 408515,72 | 3273250,32 |
| 3708 | 408475,39 | 3273181,49 |
| 3709 | 408469,38 | 3273159,21 |
| 3710 | 408457,29 | 3273114,36 |
| 3711 | 408451,76 | 3273058,84 |
| 3712 | 408438,25 | 3273006,15 |
| 3713 | 408418,52 | 3272973,18 |
| 3714 | 408391,2 | 3272957,15 |
| 3715 | 408347,14 | 3272946,24 |
| 3716 | 408287,78 | 3272950 |
| 3717 | 408253,44 | 3272949,02 |
| 3718 | 408194,03 | 3272957,67 |
| 3719 | 408162,14 | 3272946,4 |
| 3720 | 408153,47 | 3272942,81 |
| 3721 | 408165,32 | 3272919,11 |
| 3722 | 408199,58 | 3272910,95 |
| 3723 | 408233,82 | 3272932,16 |
| 3724 | 408268,07 | 3272933,79 |
| 3725 | 408281,12 | 3272917,48 |
| 3726 | 408277,86 | 3272897,9 |
| 3727 | 408250,13 | 3272897,9 |
| 3728 | 408224,05 | 3272868,53 |
| 3729 | 408215,9 | 3272834,28 |
| 3730 | 408217,53 | 3272816,34 |
| 3731 | 408258,31 | 3272801,65 |
| 3732 | 408269,73 | 3272775,55 |
| 3733 | 408256,7 | 3272747,82 |
| 3734 | 408214,29 | 3272747,82 |
| 3735 | 408214,29 | 3272736,4 |
| 3736 | 408219,19 | 3272718,45 |
| 3737 | 408215,93 | 3272679,3 |
| 3738 | 408198 | 3272664,62 |
| 3739 | 408162,12 | 3272648,31 |
| 3740 | 408109,93 | 3272646,68 |
| 3741 | 408096,88 | 3272656,47 |
| 3742 | 408096,88 | 3272671,15 |
| 3743 | 408160,48 | 3272705,4 |
| 3744 | 408189,83 | 3272728,24 |
| 3745 | 408163,72 | 3272786,98 |
| 3746 | 408144,15 | 3272786,98 |
| 3747 | 408124,58 | 3272778,82 |
| 3748 | 408067,52 | 3272707,04 |
| 3749 | 408064,26 | 3272664,63 |
| 3750 | 408039,81 | 3272641,79 |
| 3751 | 407995,77 | 3272636,9 |
| 3752 | 407966,41 | 3272648,33 |
| 3753 | 407956,62 | 3272669,53 |
| 3754 | 407994,12 | 3272695,63 |
| 3755 | 407997,38 | 3272734,78 |
| 3756 | 407964,75 | 3272803,29 |

Проект межевания территории для строительства объекта: «Строительство автомобильной дороги «Восточный обход г. Медногорска в Оренбургской области»

| | | |
|------|-----------|------------|
| 3757 | 407928,86 | 3272844,08 |
| 3758 | 407915,8 | 3272879,97 |
| 3759 | 407925,58 | 3272897,92 |
| 3760 | 407955,38 | 3272903,48 |
| 3761 | 407998,97 | 3272907,7 |
| 3762 | 408009,23 | 3272900,19 |
| 3763 | 408065,85 | 3272858,76 |
| 3764 | 408113,14 | 3272860,39 |
| 3765 | 408122,93 | 3272873,44 |
| 3766 | 408122,92 | 3272902,8 |
| 3767 | 408107,79 | 3272918,62 |
| 3768 | 408065,49 | 3272912 |
| 3769 | 407912,08 | 3272920,39 |
| 3770 | 407869,44 | 3272907,37 |
| 3771 | 407828,79 | 3272905,98 |
| 3772 | 407786,71 | 3272898,78 |
| 3773 | 407668,61 | 3272895,16 |
| 3774 | 407559,12 | 3272926,38 |
| 3775 | 407526,88 | 3272921,78 |
| 3776 | 407414,97 | 3272884,29 |
| 3777 | 407369,85 | 3272883,94 |
| 3778 | 407284,6 | 3272952,19 |
| 3779 | 407185,04 | 3273058,01 |
| 3780 | 407149,4 | 3273120,79 |
| 3781 | 407156,56 | 3273212,06 |
| 3782 | 407130,06 | 3273324,49 |
| 3783 | 407126,43 | 3273525,66 |
| 3784 | 407112 | 3273549,24 |
| 3785 | 407111,93 | 3273573,91 |
| 3786 | 407075,78 | 3273629,86 |
| 3787 | 406993,59 | 3273695,64 |
| 3788 | 406910,64 | 3273688,56 |
| 3789 | 406856,18 | 3273690,65 |
| 3790 | 406831,44 | 3273721,13 |
| 3791 | 406762,76 | 3273767,86 |
| 3792 | 406751,47 | 3273780,69 |
| 3793 | 406725,19 | 3273801,64 |
| 3794 | 406673,82 | 3273831,15 |
| 3795 | 406658,88 | 3273834,6 |
| 3796 | 406605,73 | 3273784,27 |
| 3797 | 406500,9 | 3273721,83 |
| 3798 | 406418,43 | 3273669,98 |
| 3799 | 406354,82 | 3273655,84 |
| 3800 | 406300,62 | 3273628,74 |
| 3801 | 406257,04 | 3273595,74 |
| 3802 | 406193,44 | 3273528,58 |
| 3803 | 406149,86 | 3273479,08 |
| 3804 | 406119,22 | 3273479,09 |
| 3805 | 406105,09 | 3273436,66 |
| 3806 | 406052,1 | 3273336,5 |
| 3807 | 406008,51 | 3273296,43 |
| 3808 | 405971,99 | 3273269,33 |
| 3809 | 405873,04 | 3273231,62 |
| 3810 | 405751,68 | 3273237,52 |
| 3811 | 405629,98 | 3273249,92 |
| 3812 | 405619,38 | 3273234,6 |
| 3813 | 405578,03 | 3273203,81 |

Проект межевания территории для строительства объекта: «Строительство автомобильной дороги «Восточный обход г. Медногорска в Оренбургской области»

| | | |
|------|-----------|------------|
| 3814 | 405557,09 | 3273178,2 |
| 3815 | 405628,74 | 3273167,04 |
| 3816 | 405667,4 | 3273149,57 |
| 3817 | 405699,83 | 3273127,53 |
| 3818 | 405716,23 | 3273105,64 |
| 3819 | 405785,41 | 3272973,09 |
| 3820 | 405825,82 | 3272878,02 |
| 3821 | 405857,28 | 3272826,04 |
| 3822 | 405899,3 | 3272801,74 |
| 3823 | 405917,48 | 3272787,65 |
| 3824 | 405935,28 | 3272746,76 |
| 3825 | 406066,17 | 3272675,94 |
| 3826 | 406109,82 | 3272650,15 |
| 3827 | 406167,79 | 3272612,83 |
| 3828 | 406190,56 | 3272587,26 |
| 3829 | 406299,59 | 3272493,49 |
| 3830 | 406322,01 | 3272480,24 |
| 3831 | 406339,34 | 3272454,76 |
| 3832 | 406357,69 | 3272411,95 |
| 3833 | 406347,51 | 3272372,21 |
| 3834 | 406356,68 | 3272348,77 |
| 3835 | 406379,09 | 3272353,86 |
| 3836 | 406402,52 | 3272394,63 |
| 3837 | 406434,11 | 3272413,99 |
| 3838 | 406451,43 | 3272393,61 |
| 3839 | 406450,42 | 3272375,26 |
| 3840 | 406426,99 | 3272355,9 |
| 3841 | 406391,34 | 3272309,02 |
| 3842 | 406359,76 | 3272246,86 |
| 3843 | 406357,73 | 3272214,25 |
| 3844 | 406354,68 | 3272180,61 |
| 3845 | 406326,16 | 3272157,18 |
| 3846 | 406297,64 | 3272135,78 |
| 3847 | 406291,52 | 3272117,43 |
| 3848 | 406296,63 | 3272083,8 |
| 3849 | 406294,6 | 3272063,42 |
| 3850 | 406254,87 | 3272029,79 |
| 3851 | 406231,44 | 3271999,23 |
| 3852 | 406236,54 | 3271957,43 |
| 3853 | 406205,98 | 3271916,67 |
| 3854 | 406087,18 | 3271714,82 |
| 3855 | 406183,02 | 3271722,01 |
| 3856 | 406312,42 | 3271718,41 |
| 3857 | 406353,16 | 3271689,64 |
| 3858 | 406389,12 | 3271652,48 |
| 3859 | 406415,5 | 3271561,4 |
| 3860 | 406428,68 | 3271538,63 |
| 3861 | 406483,81 | 3271466,72 |
| 3862 | 406520,97 | 3271430,77 |
| 3863 | 406544,92 | 3271428,36 |
| 3864 | 406662,35 | 3271425,96 |
| 3865 | 406724,65 | 3271435,54 |
| 3866 | 406754,6 | 3271442,74 |
| 3867 | 406845,64 | 3271461,91 |
| 3868 | 406910,34 | 3271470,29 |
| 3869 | 406970,27 | 3271423,55 |
| 3870 | 407008,61 | 3271384 |

Проект межевания территории для строительства объекта: «Строительство автомобильной дороги «Восточный обход г. Медногорска в Оренбургской области»

| | | |
|---|-----------|------------|
| 3871 | 407084,11 | 3271309,69 |
| 3872 | 407132,85 | 3271282,56 |
| 3873 | 407196,65 | 3271255,78 |
| 3874 | 407277,18 | 3271264,07 |
| 3875 | 407352,7 | 3271248,03 |
| 3876 | 407499,59 | 3271261,18 |
| 3877 | 407622,59 | 3271262,4 |
| 3878 | 407663,58 | 3271269,47 |
| 3879 | 407722,52 | 3271285,81 |
| 3880 | 407763,89 | 3271269,69 |
| 3881 | 407792,81 | 3271276,5 |
| 3882 | 407841,37 | 3271287,01 |
| 3883 | 407862,78 | 3271291,82 |
| 3884 | 407881,17 | 3271297,88 |
| 3885 | 407907,99 | 3271303,39 |
| 3886 | 407943,54 | 3271306,52 |
| 3887 | 407977,19 | 3271306,53 |
| 3888 | 408003,87 | 3271307,19 |
| 3889 | 408041,21 | 3271307,05 |
| 3890 | 408066,23 | 3271307,54 |
| 3891 | 408084,88 | 3271306,86 |
| 3892 | 408125,56 | 3271304,6 |
| 3893 | 408166,33 | 3271302 |
| 3894 | 408193,08 | 3271301,04 |
| 3895 | 408240,91 | 3271299,17 |
| 3896 | 408263,51 | 3271298,51 |
| 3897 | 408276,22 | 3271297,67 |
| 3898 | 408289,08 | 3271296,59 |
| 3899 | 408304,25 | 3271294,54 |
| 3900 | 408344,86 | 3271287,7 |
| 3901 | 408387,55 | 3271281,24 |
| 3902 | 408416,43 | 3271278,14 |
| Внутренние границы контура 56:15:0000000:843:3У2(33) | | |
| 3903 | 406822,43 | 3271760,71 |
| 3904 | 406859,09 | 3271860,58 |
| 3905 | 406886,58 | 3271914,59 |
| 3906 | 406930,39 | 3271960,46 |
| 3907 | 406967,07 | 3271961,48 |
| 3908 | 407024,11 | 3272010,39 |
| 3909 | 407064,86 | 3272069,5 |
| 3910 | 407078,09 | 3272094,97 |
| 3911 | 407115,78 | 3272139,81 |
| 3912 | 407116,8 | 3272156,12 |
| 3913 | 407103,55 | 3272174,46 |
| 3914 | 407086,22 | 3272168,35 |
| 3915 | 407032,24 | 3272117,39 |
| 3916 | 406990,47 | 3272073,58 |
| 3917 | 406965,01 | 3272057,26 |
| 3918 | 406903,87 | 3272070,52 |
| 3919 | 406879,42 | 3272070,53 |
| 3920 | 406863,12 | 3272053,19 |
| 3921 | 406863,12 | 3272041,98 |
| 3922 | 406816,26 | 3272028,74 |
| 3923 | 406798,95 | 3272018,56 |
| 3924 | 406792,84 | 3271997,15 |
| 3925 | 406811,18 | 3271985,94 |

Проект межевания территории для строительства объекта: «Строительство автомобильной дороги «Восточный обход г. Медногорска в Оренбургской области»

| | | |
|------|-----------|------------|
| 3926 | 406811,18 | 3271974,72 |
| 3927 | 406783,67 | 3271964,53 |
| 3928 | 406744,96 | 3271950,28 |
| 3929 | 406702,17 | 3271913,59 |
| 3930 | 406687,9 | 3271933,97 |
| 3931 | 406648,17 | 3271930,92 |
| 3932 | 406644,1 | 3271941,11 |
| 3933 | 406646,12 | 3271963,53 |
| 3934 | 406723,54 | 3272033,84 |
| 3935 | 406745,94 | 3272082,76 |
| 3936 | 406759,19 | 3272087,85 |
| 3937 | 406763,26 | 3272104,16 |
| 3938 | 406739,82 | 3272119,45 |
| 3939 | 406711,29 | 3272119,45 |
| 3940 | 406692,96 | 3272103,14 |
| 3941 | 406692,96 | 3272088,87 |
| 3942 | 406702,13 | 3272079,7 |
| 3943 | 406702,14 | 3272068,49 |
| 3944 | 406654,26 | 3272028,75 |
| 3945 | 406635,93 | 3272010,41 |
| 3946 | 406591,1 | 3271978,82 |
| 3947 | 406592,12 | 3271959,46 |
| 3948 | 406601,3 | 3271947,23 |
| 3949 | 406616,59 | 3271913,59 |
| 3950 | 406617,61 | 3271899,32 |
| 3951 | 406615,58 | 3271885,05 |
| 3952 | 406585,01 | 3271887,1 |
| 3953 | 406559,54 | 3271877,93 |
| 3954 | 406546,3 | 3271851,43 |
| 3955 | 406494,35 | 3271799,45 |
| 3956 | 406485,18 | 3271779,07 |
| 3957 | 406488,24 | 3271767,86 |
| 3958 | 406510,66 | 3271775 |
| 3959 | 406538,16 | 3271772,96 |
| 3960 | 406536,13 | 3271758,69 |
| 3961 | 406478,06 | 3271743,41 |
| 3962 | 406447,49 | 3271736,28 |
| 3963 | 406435,27 | 3271722,01 |
| 3964 | 406436,29 | 3271713,85 |
| 3965 | 406452,6 | 3271688,37 |
| 3966 | 406452,6 | 3271669,01 |
| 3967 | 406460,75 | 3271659,84 |
| 3968 | 406488,27 | 3271657,8 |
| 3969 | 406535,13 | 3271678,18 |
| 3970 | 406566,71 | 3271720,98 |
| 3971 | 406596,24 | 3271772,95 |
| 3972 | 406616,61 | 3271797,41 |
| 3973 | 406654,31 | 3271789,26 |
| 3974 | 406677,75 | 3271776,01 |
| 3975 | 406701,18 | 3271789,25 |
| 3976 | 406713,4 | 3271821,87 |
| 3977 | 406728,67 | 3271867,73 |
| 3978 | 406770,43 | 3271914,6 |
| 3979 | 406790,82 | 3271920,71 |
| 3980 | 406807,12 | 3271918,67 |
| 3981 | 406812,21 | 3271899,31 |
| 3982 | 406794,91 | 3271840,2 |

Проект межевания территории для строительства объекта: «Строительство автомобильной дороги «Восточный обход г. Медногорска в Оренбургской области»

| | | |
|---|-----------|------------|
| 3983 | 406742,96 | 3271767,85 |
| 3984 | 406714,44 | 3271724,03 |
| 3985 | 406665,54 | 3271692,44 |
| 3986 | 406601,36 | 3271671,04 |
| 3987 | 406554,49 | 3271662,89 |
| 3988 | 406525,96 | 3271642,52 |
| 3989 | 406484,2 | 3271617,03 |
| 3990 | 406478,09 | 3271598,7 |
| 3991 | 406488,29 | 3271572,2 |
| 3992 | 406520,9 | 3271532,44 |
| 3993 | 406568,78 | 3271541,61 |
| 3994 | 406568,79 | 3271519,19 |
| 3995 | 406582,03 | 3271514,1 |
| 3996 | 406599,36 | 3271518,17 |
| 3997 | 406624,81 | 3271556,89 |
| 3998 | 406654,36 | 3271607,86 |
| 3999 | 406695,1 | 3271626,19 |
| 4000 | 406775,58 | 3271695,49 |
| Внутренние границы контура 56:15:0000000:843:3У2(33) | | |
| 4001 | 407418,53 | 3271482,2 |
| 4002 | 407402,21 | 3271533,88 |
| 4003 | 407402,21 | 3271564,75 |
| 4004 | 407388,96 | 3271573,92 |
| 4005 | 407376,73 | 3271599,4 |
| 4006 | 407378,76 | 3271635,07 |
| 4007 | 407346,14 | 3271706,41 |
| 4008 | 407335,94 | 3271731,89 |
| 4009 | 407275,83 | 3271750,24 |
| 4010 | 407236,08 | 3271807,31 |
| 4011 | 407208,55 | 3271816,97 |
| 4012 | 407197,35 | 3271847,06 |
| 4013 | 407199,38 | 3271879,67 |
| 4014 | 407226,88 | 3271957,13 |
| 4015 | 407220,76 | 3271989,73 |
| 4016 | 407210,56 | 3272023,37 |
| 4017 | 407223,8 | 3272052,92 |
| 4018 | 407220,74 | 3272094,7 |
| 4019 | 407206,47 | 3272106,94 |
| 4020 | 407182,01 | 3272105,92 |
| 4021 | 407147,38 | 3272071,27 |
| 4022 | 407120,89 | 3272039,68 |
| 4023 | 407108,68 | 3271996,88 |
| 4024 | 407101,55 | 3271974,46 |
| 4025 | 407080,16 | 3271967,32 |
| 4026 | 407082,2 | 3271952,04 |
| 4027 | 407093,41 | 3271935,73 |
| 4028 | 407080,17 | 3271919,43 |
| 4029 | 407052,66 | 3271918,41 |
| 4030 | 407046,55 | 3271907,19 |
| 4031 | 407067,96 | 3271878,66 |
| 4032 | 407054,72 | 3271861,6 |
| 4033 | 407030,26 | 3271849,36 |
| 4034 | 407031,28 | 3271837,13 |
| 4035 | 407055,75 | 3271807,07 |
| 4036 | 407047,09 | 3271777 |
| 4037 | 407017,04 | 3271737,26 |

Проект межевания территории для строительства объекта: «Строительство автомобильной дороги «Восточный обход г. Медногорска в Оренбургской области»

| | | |
|--|-----------|------------|
| 4038 | 406967,63 | 3271738,53 |
| 4039 | 406950,3 | 3271725,8 |
| 4040 | 406940,63 | 3271705,42 |
| 4041 | 406938,6 | 3271680,45 |
| 4042 | 406950,83 | 3271664,65 |
| 4043 | 406951,85 | 3271644,78 |
| 4044 | 406910,6 | 3271596,89 |
| 4045 | 406908,05 | 3271578,54 |
| 4046 | 406920,79 | 3271563,76 |
| 4047 | 406941,17 | 3271561,22 |
| 4048 | 406964,6 | 3271591,79 |
| 4049 | 406980,4 | 3271592,8 |
| 4050 | 406987,02 | 3271564,77 |
| 4051 | 407012,5 | 3271556,11 |
| 4052 | 407026,25 | 3271570,38 |
| 4053 | 407010,45 | 3271600,45 |
| 4054 | 407010,95 | 3271648,85 |
| 4055 | 407038,96 | 3271666,18 |
| 4056 | 407056,78 | 3271690,38 |
| 4057 | 407081,74 | 3271724,52 |
| 4058 | 407090,39 | 3271768,85 |
| 4059 | 407108,72 | 3271798,4 |
| 4060 | 407125,03 | 3271800,44 |
| 4061 | 407137,77 | 3271777,51 |
| 4062 | 407150 | 3271736,23 |
| 4063 | 407151,54 | 3271696,49 |
| 4064 | 407148,49 | 3271659,8 |
| 4065 | 407089,4 | 3271662,61 |
| 4066 | 407069,02 | 3271648,34 |
| 4067 | 407061,9 | 3271613,69 |
| 4068 | 407074,14 | 3271539,29 |
| 4069 | 407109,81 | 3271517,89 |
| 4070 | 407135,27 | 3271524 |
| 4071 | 407156,67 | 3271557,63 |
| 4072 | 407165,82 | 3271629,99 |
| 4073 | 407166,69 | 3271661,41 |
| 4074 | 407188,74 | 3271663,36 |
| 4075 | 407209,62 | 3271655,21 |
| 4076 | 407219,3 | 3271664,38 |
| 4077 | 407219,3 | 3271680,69 |
| 4078 | 407196,87 | 3271718,4 |
| 4079 | 407197,38 | 3271745,4 |
| 4080 | 407229,47 | 3271739,28 |
| 4081 | 407273,07 | 3271710 |
| 4082 | 407304,37 | 3271684,25 |
| 4083 | 407316,1 | 3271661,32 |
| 4084 | 407323,74 | 3271618,01 |
| 4085 | 407308,97 | 3271580,81 |
| 4086 | 407299,63 | 3271546,21 |
| 4087 | 407311,02 | 3271529,85 |
| 4088 | 407339,55 | 3271528,83 |
| 4089 | 407365,54 | 3271521,19 |
| 4090 | 407385,92 | 3271480,93 |
| 4091 | 407404,26 | 3271473,8 |
| Внутренние границы контура 56:15:000000:843:3У2(33) | | |
| 4092 | 407126,48 | 3272652,45 |

Проект межевания территории для строительства объекта: «Строительство автомобильной дороги «Восточный обход г. Медногорска в Оренбургской области»

| | | |
|------|-----------|------------|
| 4093 | 407212,91 | 3272720,95 |
| 4094 | 407265,09 | 3272771,53 |
| 4095 | 407265,08 | 3272789,47 |
| 4096 | 407227,57 | 3272789,48 |
| 4097 | 407214,52 | 3272796 |
| 4098 | 407222,66 | 3272843,31 |
| 4099 | 407191,68 | 3272836,78 |
| 4100 | 407160,69 | 3272818,84 |
| 4101 | 407136,23 | 3272828,63 |
| 4102 | 407129,71 | 3272818,85 |
| 4103 | 407130,22 | 3272750,93 |
| 4104 | 407125,02 | 3272719,9 |
| 4105 | 407105,9 | 3272709,18 |
| 4106 | 407095,48 | 3272714,43 |
| 4107 | 407085,69 | 3272738,91 |
| 4108 | 407075,91 | 3272730,75 |
| 4109 | 407054,71 | 3272703,02 |
| 4110 | 407036,76 | 3272704,65 |
| 4111 | 407023,72 | 3272722,6 |
| 4112 | 407005,78 | 3272722,6 |
| 4113 | 407004,14 | 3272745,44 |
| 4114 | 407030,23 | 3272766,65 |
| 4115 | 407018,81 | 3272789,49 |
| 4116 | 407023,69 | 3272810,69 |
| 4117 | 407066,09 | 3272833,53 |
| 4118 | 407101,97 | 3272871,05 |
| 4119 | 407097,07 | 3272882,47 |
| 4120 | 407084,02 | 3272890,63 |
| 4121 | 407085,65 | 3272910,2 |
| 4122 | 407111,74 | 3272929,77 |
| 4123 | 407111,73 | 3272954,24 |
| 4124 | 407092,17 | 3272950,99 |
| 4125 | 407051,4 | 3272937,94 |
| 4126 | 407002,47 | 3272952,62 |
| 4127 | 406963,33 | 3272950,99 |
| 4128 | 406942,13 | 3272928,16 |
| 4129 | 406942,13 | 3272910,2 |
| 4130 | 406961,71 | 3272885,74 |
| 4131 | 406991,06 | 3272877,58 |
| 4132 | 406995,96 | 3272861,26 |
| 4133 | 406974,76 | 3272828,64 |
| 4134 | 406951,93 | 3272807,43 |
| 4135 | 406930,73 | 3272817,23 |
| 4136 | 406912,79 | 3272835,17 |
| 4137 | 406891,59 | 3272823,75 |
| 4138 | 406889,97 | 3272784,6 |
| 4139 | 406886,71 | 3272745,45 |
| 4140 | 406872,04 | 3272707,93 |
| 4141 | 406885,09 | 3272680,19 |
| 4142 | 406916,09 | 3272652,45 |
| 4143 | 406911,2 | 3272639,4 |
| 4144 | 406873,69 | 3272645,93 |
| 4145 | 406826,38 | 3272673,67 |
| 4146 | 406818,23 | 3272655,72 |
| 4147 | 406798,66 | 3272655,73 |
| 4148 | 406787,25 | 3272657,36 |
| 4149 | 406779,09 | 3272644,31 |

Проект межевания территории для строительства объекта: «Строительство автомобильной дороги «Восточный обход г. Медногорска в Оренбургской области»

| | | |
|---|-----------|------------|
| 4150 | 406832,93 | 3272590,47 |
| 4151 | 406885,12 | 3272554,58 |
| 4152 | 406961,79 | 3272526,84 |
| 4153 | 406991,14 | 3272521,94 |
| 4154 | 406996,03 | 3272539,89 |
| 4155 | 406981,35 | 3272561,1 |
| 4156 | 406981,35 | 3272582,31 |
| 4157 | 407046,57 | 3272616,56 |
| Внутренние границы контура 56:15:0000000:843:3У2(33) | | |
| 4158 | 408212,1 | 3271502,17 |
| 4159 | 408220,13 | 3271551,69 |
| 4160 | 408242,86 | 3271591,83 |
| 4161 | 408289,7 | 3271594,51 |
| 4162 | 408297,58 | 3271615,9 |
| 4163 | 408252,21 | 3271666,79 |
| 4164 | 408236,14 | 3271729,69 |
| 4165 | 408238,8 | 3271769,85 |
| 4166 | 408209,36 | 3271824,72 |
| 4167 | 408180,14 | 3271838,37 |
| 4168 | 408159,85 | 3271824,73 |
| 4169 | 408147,82 | 3271784,57 |
| 4170 | 408127,74 | 3271787,25 |
| 4171 | 408068,87 | 3271761,83 |
| 4172 | 408058,18 | 3271743,08 |
| 4173 | 408082,27 | 3271696,24 |
| 4174 | 408142,49 | 3271641,37 |
| 4175 | 408123,24 | 3271570,95 |
| 4176 | 408089,93 | 3271551,58 |
| 4177 | 408060,89 | 3271549,02 |
| 4178 | 408018,08 | 3271522,25 |
| 4179 | 408000,69 | 3271475,41 |
| 4180 | 407961,9 | 3271456,67 |
| 4181 | 407940,5 | 3271423,21 |
| 4182 | 407909,73 | 3271380,39 |
| 4183 | 407870,93 | 3271356,29 |
| 4184 | 407870,94 | 3271342,91 |
| 4185 | 407877,63 | 3271332,21 |
| 4186 | 407893,69 | 3271328,18 |
| 4187 | 407900,37 | 3271330,87 |
| 4188 | 407955,22 | 3271375,03 |
| 4189 | 408007,4 | 3271420,53 |
| 4190 | 408034,16 | 3271425,89 |
| 4191 | 408059,58 | 3271405,8 |
| 4192 | 408090,37 | 3271362,98 |
| 4193 | 408113,13 | 3271342,9 |
| 4194 | 408125,16 | 3271373,68 |
| 4195 | 408115,78 | 3271401,79 |
| 4196 | 408125,15 | 3271415,17 |
| 4197 | 408177,33 | 3271451,3 |
| Внутренние границы контура 56:15:0000000:843:3У2(33) | | |
| 4198 | 406500,42 | 3272847,36 |
| 4199 | 406539,87 | 3272918,29 |
| 4200 | 406552,57 | 3272987,22 |
| 4201 | 406557,93 | 3273007,29 |
| 4202 | 406557,92 | 3273032,06 |

Проект межевания территории для строительства объекта: «Строительство автомобильной дороги «Восточный обход г. Медногорска в Оренбургской области»

| | | |
|---|-----------|------------|
| 4203 | 406537,17 | 3273065,52 |
| 4204 | 406527,79 | 3273111,7 |
| 4205 | 406512,4 | 3273120,39 |
| 4206 | 406498,35 | 3273110,36 |
| 4207 | 406474,93 | 3273133,78 |
| 4208 | 406456,87 | 3273133,79 |
| 4209 | 406462,23 | 3273081,59 |
| 4210 | 406488,33 | 3273037,41 |
| 4211 | 406489,68 | 3273018,68 |
| 4212 | 406470,28 | 3273000,61 |
| 4213 | 406457,57 | 3272998,61 |
| 4214 | 406450,21 | 3272991,91 |
| 4215 | 406443,52 | 3272981,21 |
| 4216 | 406449,54 | 3272966,48 |
| 4217 | 406433,49 | 3272952,43 |
| 4218 | 406418,77 | 3272954,43 |
| 4219 | 406398,02 | 3273007,3 |
| 4220 | 406361,89 | 3273065,53 |
| 4221 | 406331,78 | 3273060,17 |
| 4222 | 406292,31 | 3273037,42 |
| 4223 | 406281,61 | 3273017,35 |
| 4224 | 406282,95 | 3272996,61 |
| 4225 | 406297,01 | 3272975,19 |
| 4226 | 406297,01 | 3272956,45 |
| 4227 | 406280,95 | 3272948,43 |
| 4228 | 406264,91 | 3272928,35 |
| 4229 | 406278,96 | 3272896,89 |
| 4230 | 406300,37 | 3272885,51 |
| 4231 | 406323,78 | 3272913,62 |
| 4232 | 406340,51 | 3272907,59 |
| 4233 | 406349,21 | 3272896,89 |
| 4234 | 406343,86 | 3272869,46 |
| 4235 | 406337,84 | 3272858,08 |
| 4236 | 406343,2 | 3272823,27 |
| 4237 | 406406,11 | 3272765,72 |
| 4238 | 406420,83 | 3272723,56 |
| 4239 | 406427,53 | 3272686,08 |
| 4240 | 406441,59 | 3272657,31 |
| 4241 | 406457,64 | 3272656,64 |
| 4242 | 406477,04 | 3272670,02 |
| 4243 | 406476,36 | 3272694,79 |
| 4244 | 406461,64 | 3272749,66 |
| 4245 | 406447,58 | 3272803,2 |
| 4246 | 406450,25 | 3272812,57 |
| Внутренние границы контура 56:15:0000000:843:3У2(33) | | |
| 4247 | 406505,94 | 3271891,14 |
| 4248 | 406488,36 | 3271917,33 |
| 4249 | 406422,98 | 3272004,3 |
| 4250 | 406422,98 | 3272057,3 |
| 4251 | 406446,98 | 3272103,09 |
| 4252 | 406493,24 | 3272191,82 |
| 4253 | 406526,85 | 3272273,34 |
| 4254 | 406541,1 | 3272323,28 |
| 4255 | 406527,85 | 3272335,51 |
| 4256 | 406494,24 | 3272336,54 |
| 4257 | 406472,84 | 3272299,85 |

Проект межевания территории для строительства объекта: «Строительство автомобильной дороги «Восточный обход г. Медногорска в Оренбургской области»

| | | |
|---|-----------|------------|
| 4258 | 406438,21 | 3272270,29 |
| 4259 | 406445,35 | 3272226,48 |
| 4260 | 406432,11 | 3272202,02 |
| 4261 | 406410,72 | 3272169,4 |
| 4262 | 406381,17 | 3272163,3 |
| 4263 | 406363,86 | 3272145,97 |
| 4264 | 406351,64 | 3272108,26 |
| 4265 | 406350,63 | 3272089,92 |
| 4266 | 406332,3 | 3272052,2 |
| 4267 | 406316 | 3272032,84 |
| 4268 | 406325,18 | 3271988,01 |
| 4269 | 406327,22 | 3271964,57 |
| 4270 | 406308,89 | 3271923,8 |
| 4271 | 406286,48 | 3271902,4 |
| 4272 | 406265,08 | 3271890,17 |
| 4273 | 406265,09 | 3271856,54 |
| 4274 | 406292,61 | 3271855,52 |
| 4275 | 406334,38 | 3271831,06 |
| 4276 | 406358,83 | 3271815,77 |
| 4277 | 406377,18 | 3271816,79 |
| 4278 | 406407,74 | 3271843,28 |
| 4279 | 406443,39 | 3271854,5 |
| 4280 | 406489,24 | 3271872,84 |
| Внутренние границы контура 56:15:0000000:843:3У2(33) | | |
| 4281 | 406741,96 | 3272755,33 |
| 4282 | 406738,61 | 3272781,43 |
| 4283 | 406729,91 | 3272799,5 |
| 4284 | 406742,61 | 3272808,2 |
| 4285 | 406769,38 | 3272808,19 |
| 4286 | 406814,21 | 3272803,51 |
| 4287 | 406828,92 | 3272822,92 |
| 4288 | 406828,25 | 3272834,29 |
| 4289 | 406809,51 | 3272847,01 |
| 4290 | 406745,96 | 3272859,06 |
| 4291 | 406724,53 | 3272885,16 |
| 4292 | 406719,18 | 3272905,9 |
| 4293 | 406723,19 | 3272930,66 |
| 4294 | 406757,98 | 3272957,43 |
| 4295 | 406776,69 | 3273001,59 |
| 4296 | 406773,34 | 3273044,42 |
| 4297 | 406752,59 | 3273074,54 |
| 4298 | 406715,79 | 3273109,34 |
| 4299 | 406691,71 | 3273101,31 |
| 4300 | 406688,36 | 3273081,23 |
| 4301 | 406715,81 | 3273011,64 |
| 4302 | 406711,14 | 3272986,88 |
| 4303 | 406694,41 | 3272978,85 |
| 4304 | 406670,31 | 3273010,97 |
| 4305 | 406656,27 | 3273029,05 |
| 4306 | 406632,18 | 3273021,68 |
| 4307 | 406628,84 | 3272985,54 |
| 4308 | 406619,48 | 3272968,81 |
| 4309 | 406633,53 | 3272941,38 |
| 4310 | 406672,34 | 3272924,64 |
| 4311 | 406684,39 | 3272903,23 |
| 4312 | 406686,41 | 3272849,7 |

Проект межевания территории для строительства объекта: «Строительство автомобильной дороги «Восточный обход г. Медногорска в Оренбургской области»

| | | |
|---|-----------|------------|
| 4313 | 406665,68 | 3272830,95 |
| 4314 | 406624,86 | 3272863,75 |
| 4315 | 406604,78 | 3272888,51 |
| 4316 | 406571,32 | 3272887,17 |
| 4317 | 406564,64 | 3272879,82 |
| 4318 | 406565,31 | 3272863,76 |
| 4319 | 406583,38 | 3272832,3 |
| 4320 | 406561,3 | 3272814,24 |
| 4321 | 406546,59 | 3272812,9 |
| 4322 | 406526,52 | 3272793,49 |
| 4323 | 406529,87 | 3272774,08 |
| 4324 | 406543,25 | 3272766,72 |
| 4325 | 406573,36 | 3272766,05 |
| 4326 | 406610,83 | 3272788,8 |
| 4327 | 406644,28 | 3272796,83 |
| 4328 | 406665,01 | 3272778,09 |
| 4329 | 406650,97 | 3272764,04 |
| 4330 | 406606,81 | 3272759,35 |
| 4331 | 406577,38 | 3272737,95 |
| 4332 | 406553,3 | 3272700,46 |
| 4333 | 406549,3 | 3272645,59 |
| 4334 | 406551,99 | 3272587,37 |
| 4335 | 406564,7 | 3272569,97 |
| 4336 | 406575,41 | 3272568,63 |
| 4337 | 406592,13 | 3272595,4 |
| 4338 | 406592,12 | 3272634,89 |
| 4339 | 406599,48 | 3272668,34 |
| 4340 | 406620,21 | 3272691,77 |
| 4341 | 406641,62 | 3272687,75 |
| 4342 | 406666,38 | 3272671,02 |
| 4343 | 406689,8 | 3272671,02 |
| 4344 | 406709,86 | 3272706,49 |
| 4345 | 406709,85 | 3272746,64 |
| 4346 | 406717,88 | 3272751,32 |
| Внутренние границы контура 56:15:0000000:843:3У2(33) | | |
| 4347 | 406940,53 | 3273379,02 |
| 4348 | 406973,97 | 3273395,07 |
| 4349 | 406986,02 | 3273412,48 |
| 4350 | 406967,27 | 3273448,61 |
| 4351 | 406932,47 | 3273515,54 |
| 4352 | 406935,14 | 3273563,72 |
| 4353 | 406924,42 | 3273595,84 |
| 4354 | 406916,39 | 3273614,58 |
| 4355 | 406878,92 | 3273617,26 |
| 4356 | 406873,56 | 3273660,09 |
| 4357 | 406854,83 | 3273674,8 |
| 4358 | 406836,1 | 3273673,47 |
| 4359 | 406817,36 | 3273664,1 |
| 4360 | 406803,98 | 3273634,66 |
| 4361 | 406794,63 | 3273583,8 |
| 4362 | 406758,5 | 3273578,45 |
| 4363 | 406711,68 | 3273551,68 |
| 4364 | 406698,3 | 3273524,92 |
| 4365 | 406731,77 | 3273479,41 |
| 4366 | 406785,29 | 3273484,76 |
| 4367 | 406826,75 | 3273524,91 |

Проект межевания территории для строительства объекта: «Строительство автомобильной дороги «Восточный обход г. Медногорска в Оренбургской области»

| | | |
|---|-----------|------------|
| 4368 | 406848,16 | 3273551,68 |
| 4369 | 406880,28 | 3273548,99 |
| 4370 | 406880,29 | 3273498,14 |
| 4371 | 406853,53 | 3273447,28 |
| 4372 | 406854,88 | 3273424,52 |
| 4373 | 406876,3 | 3273399,1 |
| 4374 | 406869,61 | 3273370,99 |
| 4375 | 406850,88 | 3273356,27 |
| 4376 | 406802,71 | 3273338,87 |
| 4377 | 406787,99 | 3273320,13 |
| 4378 | 406779,99 | 3273273,29 |
| 4379 | 406786,68 | 3273237,16 |
| 4380 | 406817,47 | 3273195,67 |
| 4381 | 406834,86 | 3273192,98 |
| 4382 | 406873,66 | 3273199,67 |
| 4383 | 406869,63 | 3273302,73 |
| 4384 | 406903,06 | 3273344,22 |
| Внутренние границы контура 56:15:0000000:843:3У2(33) | | |
| 4385 | 407887,89 | 3271776,42 |
| 4386 | 407897,37 | 3271796,98 |
| 4387 | 407905,26 | 3271855,46 |
| 4388 | 407927,38 | 3271909,21 |
| 4389 | 407922,62 | 3271962,97 |
| 4390 | 407911,56 | 3271981,93 |
| 4391 | 407908,38 | 3272019,88 |
| 4392 | 407856,22 | 3272056,24 |
| 4393 | 407832,51 | 3272057,82 |
| 4394 | 407821,45 | 3272040,43 |
| 4395 | 407829,36 | 3272019,88 |
| 4396 | 407846,75 | 3271997,75 |
| 4397 | 407846,76 | 3271986,68 |
| 4398 | 407808,82 | 3271974,04 |
| 4399 | 407807,25 | 3271931,35 |
| 4400 | 407770,9 | 3271917,13 |
| 4401 | 407772,49 | 3271904,48 |
| 4402 | 407800,94 | 3271896,57 |
| 4403 | 407799,36 | 3271883,93 |
| 4404 | 407781,98 | 3271874,44 |
| 4405 | 407742,47 | 3271885,52 |
| 4406 | 407712,43 | 3271885,51 |
| 4407 | 407688,73 | 3271864,96 |
| 4408 | 407687,15 | 3271850,73 |
| 4409 | 407709,29 | 3271834,92 |
| 4410 | 407745,64 | 3271817,53 |
| 4411 | 407745,65 | 3271804,88 |
| 4412 | 407698,23 | 3271792,24 |
| 4413 | 407652,39 | 3271781,17 |
| 4414 | 407622,38 | 3271735,34 |
| 4415 | 407627,12 | 3271711,62 |
| 4416 | 407641,35 | 3271698,97 |
| 4417 | 407655,58 | 3271698,97 |
| 4418 | 407674,54 | 3271687,9 |
| 4419 | 407710,91 | 3271638,9 |
| 4420 | 407731,45 | 3271646,8 |
| 4421 | 407756,73 | 3271675,25 |
| 4422 | 407755,14 | 3271727,42 |

Проект межевания территории для строительства объекта: «Строительство автомобильной дороги «Восточный обход г. Медногорска в Оренбургской области»

| | | |
|---|-----------|------------|
| 4423 | 407767,78 | 3271736,91 |
| 4424 | 407783,59 | 3271725,84 |
| 4425 | 407794,65 | 3271730,58 |
| 4426 | 407794,64 | 3271782,75 |
| 4427 | 407807,28 | 3271809,62 |
| 4428 | 407827,82 | 3271811,21 |
| 4429 | 407861,02 | 3271781,16 |
| Внутренние границы контура 56:15:0000000:843:3У2(33) | | |
| 4430 | 408648,08 | 3272908,48 |
| 4431 | 408628,5 | 3272947,64 |
| 4432 | 408607,28 | 3273029,2 |
| 4433 | 408594,22 | 3273063,46 |
| 4434 | 408577,9 | 3273127,09 |
| 4435 | 408564,84 | 3273203,76 |
| 4436 | 408551,78 | 3273229,87 |
| 4437 | 408512,64 | 3273228,23 |
| 4438 | 408497,97 | 3273210,28 |
| 4439 | 408491,44 | 3273180,92 |
| 4440 | 408517,57 | 3273061,84 |
| 4441 | 408524,11 | 3272977 |
| 4442 | 408533,91 | 3272906,86 |
| 4443 | 408533,92 | 3272887,29 |
| 4444 | 408558,39 | 3272859,55 |
| 4445 | 408586,11 | 3272859,54 |
| 4446 | 408643,19 | 3272885,64 |
| Внутренние границы контура 56:15:0000000:843:3У2(33) | | |
| 4447 | 408556,95 | 3271985,14 |
| 4448 | 408587,93 | 3272011,24 |
| 4449 | 408566,73 | 3272033,28 |
| 4450 | 408592 | 3272054,47 |
| 4451 | 408592 | 3272067,53 |
| 4452 | 408535,72 | 3272093,63 |
| 4453 | 408503,1 | 3272097,71 |
| 4454 | 408454,18 | 3272093,64 |
| 4455 | 408388,95 | 3272074,07 |
| 4456 | 408325,35 | 3272033,28 |
| 4457 | 408322,91 | 3272007,19 |
| 4458 | 408333,51 | 3271987,61 |
| 4459 | 408313,13 | 3271967,22 |
| 4460 | 408319,66 | 3271952,54 |
| 4461 | 408371,84 | 3271963,14 |
| 4462 | 408454,21 | 3271981,89 |
| 4463 | 408501,5 | 3271985,97 |
| Внутренние границы контура 56:15:0000000:843:3У2(33) | | |
| 4464 | 406998,11 | 3273185,95 |
| 4465 | 406998,09 | 3273234,46 |
| 4466 | 407012,81 | 3273268,93 |
| 4467 | 407030,18 | 3273332,16 |
| 4468 | 407055,6 | 3273350,9 |
| 4469 | 407086,37 | 3273396,4 |
| 4470 | 407105,1 | 3273416,15 |
| 4471 | 407105,09 | 3273447,26 |
| 4472 | 407088,37 | 3273450,28 |
| 4473 | 407072,98 | 3273443,25 |

Проект межевания территории для строительства объекта: «Строительство автомобильной дороги «Восточный обход г. Медногорска в Оренбургской области»

| | | |
|---|-----------|------------|
| 4474 | 407028,83 | 3273417,82 |
| 4475 | 406991,38 | 3273354,93 |
| 4476 | 406951,91 | 3273321,13 |
| 4477 | 406949,92 | 3273257,22 |
| 4478 | 406917,81 | 3273221,09 |
| 4479 | 406920,5 | 3273178,26 |
| 4480 | 406915,15 | 3273135,43 |
| 4481 | 406913,82 | 3273110 |
| 4482 | 406948,62 | 3273081,56 |
| 4483 | 406982,08 | 3273069,84 |
| 4484 | 406993,43 | 3273131,75 |
| Внутренние границы контура 56:15:0000000:843:3У2(33) | | |
| 4485 | 407748,66 | 3271397,09 |
| 4486 | 407731,33 | 3271433,78 |
| 4487 | 407738,52 | 3271458,56 |
| 4488 | 407738,24 | 3271506,15 |
| 4489 | 407695,65 | 3271561,17 |
| 4490 | 407678,32 | 3271573,4 |
| 4491 | 407651,84 | 3271528,56 |
| 4492 | 407642,67 | 3271524,48 |
| 4493 | 407624,33 | 3271531,62 |
| 4494 | 407584,6 | 3271505,12 |
| 4495 | 407610,08 | 3271473,53 |
| 4496 | 407599,89 | 3271459,26 |
| 4497 | 407570,35 | 3271446,02 |
| 4498 | 407582,58 | 3271423,6 |
| 4499 | 407604,99 | 3271409,32 |
| 4500 | 407644,72 | 3271464,36 |
| 4501 | 407649,82 | 3271458,24 |
| 4502 | 407642,69 | 3271408,3 |
| 4503 | 407651,87 | 3271388,94 |
| 4504 | 407735,42 | 3271376,7 |
| Внутренние границы контура 56:15:0000000:843:3У2(33) | | |
| 4505 | 408897,24 | 3271748,25 |
| 4506 | 408909,57 | 3271764,3 |
| 4507 | 408884,21 | 3271763,75 |
| Внутренние границы контура 56:15:0000000:843:3У2(33) | | |
| 4508 | 408162,92 | 3271381,41 |
| 4509 | 408144,37 | 3271391,31 |
| 4510 | 408137,98 | 3271373,16 |
| Внутренние границы контура 56:15:0000000:843:3У2(33) | | |
| 4511 | 407835,06 | 3271295,72 |
| 4512 | 407837,34 | 3271296,34 |
| 4513 | 407836,72 | 3271298,63 |
| 4514 | 407834,44 | 3271298 |
| Внутренние границы контура 56:15:0000000:843:3У2(33) | | |
| 4515 | 408384,68 | 3271499,8 |
| 4516 | 408386,78 | 3271500,9 |
| 4517 | 408385,68 | 3271502,98 |
| 4518 | 408383,57 | 3271501,88 |
| Внутренние границы контура 56:15:0000000:843:3У2(33) | | |

Проект межевания территории для строительства объекта: «Строительство автомобильной дороги «Восточный обход г. Медногорска в Оренбургской области»

| | | |
|---|-----------|------------|
| 4519 | 408707,57 | 3271661,28 |
| 4520 | 408709,64 | 3271662,43 |
| 4521 | 408708,5 | 3271664,5 |
| 4522 | 408706,44 | 3271663,36 |
| Внутренние границы контура 56:15:0000000:843:3У2(33) | | |
| 4523 | 407971,97 | 3271333,33 |
| 4524 | 407974,26 | 3271333,89 |
| 4525 | 407973,69 | 3271336,19 |
| 4526 | 407971,4 | 3271335,61 |
| Внутренние границы контура 56:15:0000000:843:3У2(33) | | |
| 4527 | 408803,31 | 3271709,16 |
| 4528 | 408805,35 | 3271710,35 |
| 4529 | 408804,17 | 3271712,38 |
| 4530 | 408802,12 | 3271711,2 |
| Внутренние границы контура 56:15:0000000:843:3У2(33) | | |
| 4531 | 408597,57 | 3271606,28 |
| 4532 | 408599,63 | 3271607,43 |
| 4533 | 408598,47 | 3271609,47 |
| 4534 | 408596,41 | 3271608,32 |
| Внутренние границы контура 56:15:0000000:843:3У2(33) | | |
| 4535 | 408278,27 | 3271446,57 |
| 4536 | 408280,34 | 3271447,67 |
| 4537 | 408279,23 | 3271449,75 |
| 4538 | 408277,16 | 3271448,65 |
| Внутренние границы контура 56:15:0000000:843:3У2(33) | | |
| 4539 | 408050,14 | 3271354,74 |
| 4540 | 408052,4 | 3271355,39 |
| 4541 | 408051,74 | 3271357,64 |
| 4542 | 408049,48 | 3271357 |
| Внутренние границы контура 56:15:0000000:843:3У2(33) | | |
| 4543 | 408482,09 | 3271548,61 |
| 4544 | 408484,23 | 3271549,59 |
| 4545 | 408483,24 | 3271551,71 |
| 4546 | 408481,1 | 3271550,73 |
| 56:15:0000000:843:3У2(34) - 2644072,69 кв.м. | | |
| 4547 | 395076,45 | 3278905,19 |
| 4548 | 395072,45 | 3278905,21 |
| 4549 | 395074,18 | 3279178,14 |
| 4550 | 395059,62 | 3280782,51 |
| 4551 | 395014,15 | 3280818,37 |
| 4552 | 394804,82 | 3280895,03 |
| 4553 | 394679,19 | 3280962,78 |
| 4554 | 394580,48 | 3281013,78 |
| 4555 | 394485,49 | 3281048,16 |
| 4556 | 394376,89 | 3281064,46 |
| 4557 | 394303,83 | 3280991,9 |
| 4558 | 394271,61 | 3280929,85 |
| 4559 | 394236,67 | 3280922,69 |
| 4560 | 394215,97 | 3280949,92 |
| 4561 | 394204,21 | 3280968,43 |
| 4562 | 394199,2 | 3280995,43 |

Проект межевания территории для строительства объекта: «Строительство автомобильной дороги «Восточный обход г. Медногорска в Оренбургской области»

| | | |
|---|-----------|------------|
| 4563 | 394179,71 | 3281043,11 |
| 4564 | 394125,31 | 3281021,25 |
| 4565 | 394005,03 | 3280936,37 |
| 4566 | 393970,92 | 3280171,49 |
| 4567 | 393953,8 | 3279911,36 |
| 4568 | 393951,92 | 3279524,14 |
| 4569 | 393946,24 | 3279334,39 |
| 4570 | 393914,92 | 3278938,05 |
| 4571 | 393892,59 | 3278582,11 |
| 4572 | 394101,96 | 3278583,32 |
| 4573 | 394485,76 | 3278585,55 |
| 4574 | 395075,42 | 3278584,79 |
| 56:15:0000000:843:3У2(35) - 2377895,56 кв.м. | | |
| 4575 | 402016,09 | 3276377,42 |
| 4576 | 402035,45 | 3276419,39 |
| 4577 | 402083,87 | 3276459,2 |
| 4578 | 402215,12 | 3276480,71 |
| 4579 | 402278,6 | 3276482,87 |
| 4580 | 402310,86 | 3276553,89 |
| 4581 | 402328,06 | 3276600,17 |
| 4582 | 402309,77 | 3276644,29 |
| 4583 | 402268,88 | 3276653,99 |
| 4584 | 402145,14 | 3276697,04 |
| 4585 | 402130,07 | 3276726,09 |
| 4586 | 402127,91 | 3276770,23 |
| 4587 | 402093,47 | 3276806,81 |
| 4588 | 402046,12 | 3276847,72 |
| 4589 | 401971,88 | 3276866,01 |
| 4590 | 401991,25 | 3276882,15 |
| 4591 | 402015,98 | 3276914,44 |
| 4592 | 401971,86 | 3276959,64 |
| 4593 | 401940,64 | 3277020,99 |
| 4594 | 401964,3 | 3277078,02 |
| 4595 | 401901,88 | 3277188,88 |
| 4596 | 401871,73 | 3277253,45 |
| 4597 | 401853,43 | 3277323,4 |
| 4598 | 401884,63 | 3277318,02 |
| 4599 | 401908,31 | 3277290,03 |
| 4600 | 401953,52 | 3277161,96 |
| 4601 | 402014,89 | 3277025,29 |
| 4602 | 402069,79 | 3276885,37 |
| 4603 | 402112,84 | 3276813,27 |
| 4604 | 402178,48 | 3276755,15 |
| 4605 | 402268,87 | 3276698,11 |
| 4606 | 402315,13 | 3276691,64 |
| 4607 | 402317,27 | 3276723,94 |
| 4608 | 402294,68 | 3276747,61 |
| 4609 | 402279,61 | 3276803,57 |
| 4610 | 402312,94 | 3276869,22 |
| 4611 | 402310,78 | 3276930,56 |
| 4612 | 402298,93 | 3276995,14 |
| 4613 | 402277,39 | 3277096,3 |
| 4614 | 402223,59 | 3277119,97 |
| 4615 | 402252,63 | 3277156,57 |
| 4616 | 402203,13 | 3277237,28 |
| 4617 | 402126,71 | 3277305,09 |
| 4618 | 402151,46 | 3277320,15 |

Проект межевания территории для строительства объекта: «Строительство автомобильной дороги «Восточный обход г. Медногорска в Оренбургской области»

| | | |
|------|-----------|------------|
| 4619 | 402176,21 | 3277323,38 |
| 4620 | 402207,41 | 3277318 |
| 4621 | 402241,84 | 3277305,08 |
| 4622 | 402237,55 | 3277281,4 |
| 4623 | 402213,88 | 3277259,88 |
| 4624 | 402240,78 | 3277239,44 |
| 4625 | 402266,61 | 3277199,61 |
| 4626 | 402290,28 | 3277186,7 |
| 4627 | 402321,48 | 3277202,83 |
| 4628 | 402331,15 | 3277236,2 |
| 4629 | 402291,34 | 3277283,55 |
| 4630 | 402302,08 | 3277324,45 |
| 4631 | 402291,32 | 3277347,05 |
| 4632 | 402224,61 | 3277363,2 |
| 4633 | 402199,86 | 3277381,49 |
| 4634 | 402184,8 | 3277404,1 |
| 4635 | 402202 | 3277422,39 |
| 4636 | 402226,75 | 3277423,46 |
| 4637 | 402302,06 | 3277434,22 |
| 4638 | 402383,83 | 3277457,89 |
| 4639 | 402406,42 | 3277478,33 |
| 4640 | 402404,26 | 3277525,69 |
| 4641 | 402365,51 | 3277593,49 |
| 4642 | 402279,43 | 3277641,92 |
| 4643 | 402190,11 | 3277702,2 |
| 4644 | 402213,77 | 3277751,7 |
| 4645 | 402207,31 | 3277781,83 |
| 4646 | 402246,04 | 3277777,53 |
| 4647 | 402269,72 | 3277764,61 |
| 4648 | 402293,39 | 3277775,37 |
| 4649 | 402260,02 | 3277800,13 |
| 4650 | 402249,26 | 3277820,58 |
| 4651 | 402305,21 | 3277809,81 |
| 4652 | 402329,96 | 3277789,36 |
| 4653 | 402335,34 | 3277817,34 |
| 4654 | 402309,51 | 3277849,63 |
| 4655 | 402324,57 | 3277872,23 |
| 4656 | 402163,18 | 3277844,26 |
| 4657 | 401704,87 | 3277723,76 |
| 4658 | 401315,42 | 3277610,78 |
| 4659 | 400839,34 | 3277484,57 |
| 4660 | 400842,6 | 3277452,92 |
| 4661 | 400846,68 | 3277388,58 |
| 4662 | 400847,49 | 3277353,92 |
| 4663 | 400871,02 | 3277289,81 |
| 4664 | 400870,96 | 3277260,6 |
| 4665 | 400830,47 | 3277253,29 |
| 4666 | 400819,93 | 3277220,83 |
| 4667 | 400793,16 | 3277211,91 |
| 4668 | 400738,8 | 3277241,94 |
| 4669 | 400720,12 | 3277309,29 |
| 4670 | 400692,51 | 3277449,68 |
| 4671 | 400604,26 | 3277425,72 |
| 4672 | 400028,68 | 3277271,87 |
| 4673 | 399991,03 | 3277258,95 |
| 4674 | 400139,52 | 3277186,84 |
| 4675 | 400267,57 | 3277112,58 |

Проект межевания территории для строительства объекта: «Строительство автомобильной дороги «Восточный обход г. Медногорска в Оренбургской области»

| | | |
|------|-----------|------------|
| 4676 | 400371,95 | 3277039,38 |
| 4677 | 400558,1 | 3276938,21 |
| 4678 | 400798,07 | 3276785,38 |
| 4679 | 400845,42 | 3276747,71 |
| 4680 | 400863,72 | 3276699,28 |
| 4681 | 400903,55 | 3276556,14 |
| 4682 | 400945,54 | 3276457,13 |
| 4683 | 401025,2 | 3276269,87 |
| 4684 | 401103,76 | 3276153,63 |
| 4685 | 401201,69 | 3276039,55 |
| 4686 | 401267,35 | 3275945,91 |
| 4687 | 401364,2 | 3275821,07 |
| 4688 | 401447,38 | 3275713,42 |
| 4689 | 401448,99 | 3275737,77 |
| 4690 | 401421,39 | 3275841,65 |
| 4691 | 401426,25 | 3275880,6 |
| 4692 | 401450,57 | 3275977,97 |
| 4693 | 401447,31 | 3276029,91 |
| 4694 | 401374,28 | 3276098,08 |
| 4695 | 401320,72 | 3276177,61 |
| 4696 | 401293,12 | 3276239,29 |
| 4697 | 401306,1 | 3276257,14 |
| 4698 | 401323,95 | 3276258,76 |
| 4699 | 401387,23 | 3276219,8 |
| 4700 | 401388,87 | 3276187,34 |
| 4701 | 401380,75 | 3276163 |
| 4702 | 401398,61 | 3276159,75 |
| 4703 | 401450,53 | 3276161,37 |
| 4704 | 401440,8 | 3276135,4 |
| 4705 | 401461,89 | 3276115,93 |
| 4706 | 401516,62 | 3276125,17 |
| 4707 | 401530,03 | 3276151,63 |
| 4708 | 401517,05 | 3276169,48 |
| 4709 | 401581,96 | 3276175,97 |
| 4710 | 401645,24 | 3276166,23 |
| 4711 | 401682,56 | 3276174,34 |
| 4712 | 401718,25 | 3276166,22 |
| 4713 | 401713,39 | 3276143,5 |
| 4714 | 401659,85 | 3276122,41 |
| 4715 | 401659,86 | 3276093,19 |
| 4716 | 401677,71 | 3276067,22 |
| 4717 | 401687,45 | 3276025,03 |
| 4718 | 401672,86 | 3275994,19 |
| 4719 | 401635,55 | 3275948,75 |
| 4720 | 401635,57 | 3275861,1 |
| 4721 | 401640,45 | 3275822,15 |
| 4722 | 401630,72 | 3275765,35 |
| 4723 | 401642,1 | 3275674,46 |
| 4724 | 401648,61 | 3275598,18 |
| 4725 | 401650,25 | 3275521,89 |
| 4726 | 401640,52 | 3275492,68 |
| 4727 | 401638,9 | 3275456,98 |
| 4728 | 401617,82 | 3275426,14 |
| 4729 | 401645,11 | 3275394,88 |
| 4730 | 401682,77 | 3275370,12 |
| 4731 | 401718,26 | 3275428,24 |
| 4732 | 401690,28 | 3275486,36 |

Проект межевания территории для строительства объекта: «Строительство автомобильной дороги «Восточный обход г. Медногорска в Оренбургской области»

| | | |
|---|-----------|------------|
| 4733 | 401706,4 | 3275538,01 |
| 4734 | 401728,99 | 3275582,13 |
| 4735 | 401781,69 | 3275672,53 |
| 4736 | 401812,88 | 3275724,19 |
| 4737 | 401796,73 | 3275830,73 |
| 4738 | 401771,95 | 3275915,74 |
| 4739 | 401790,23 | 3275978,17 |
| 4740 | 401820,35 | 3276048,12 |
| 4741 | 401887,04 | 3276083,62 |
| 4742 | 401950,51 | 3276147,11 |
| 4743 | 401974,17 | 3276202 |
| 4744 | 401982,77 | 3276270,88 |
| Внутренние границы контура 56:15:0000000:843:3У2(35) | | |
| 4745 | 401535,67 | 3276389,8 |
| 4746 | 401542,96 | 3276406,85 |
| 4747 | 401534,85 | 3276423,88 |
| 4748 | 401455,33 | 3276484,76 |
| 4749 | 401387,17 | 3276526,96 |
| 4750 | 401292,24 | 3276587,83 |
| 4751 | 401240,32 | 3276578,91 |
| 4752 | 401246,01 | 3276522,91 |
| 4753 | 401276,03 | 3276494,51 |
| 4754 | 401357,98 | 3276455,55 |
| 4755 | 401384,76 | 3276434,45 |
| 4756 | 401313,37 | 3276387,38 |
| 4757 | 401300,4 | 3276359,8 |
| 4758 | 401330,42 | 3276354,92 |
| 4759 | 401379,08 | 3276393,87 |
| 4760 | 401425,33 | 3276427,14 |
| 4761 | 401461,83 | 3276432 |
| 4762 | 401506,46 | 3276396,3 |
| Внутренние границы контура 56:15:0000000:843:3У2(35) | | |
| 4763 | 401198,13 | 3276568,36 |
| 4764 | 401220,84 | 3276607,3 |
| 4765 | 401210,29 | 3276632,47 |
| 4766 | 401181,89 | 3276655,19 |
| 4767 | 401172,95 | 3276692,53 |
| 4768 | 401151,04 | 3276730,66 |
| 4769 | 401109,66 | 3276746,9 |
| 4770 | 401091,82 | 3276728,23 |
| 4771 | 401093,45 | 3276695,77 |
| 4772 | 401129,16 | 3276634,9 |
| 4773 | 401127,54 | 3276604,07 |
| 4774 | 401082,11 | 3276574,86 |
| 4775 | 401092,67 | 3276544,83 |
| 4776 | 401126,74 | 3276533,47 |
| 4777 | 401166,49 | 3276550,51 |
| Внутренние границы контура 56:15:0000000:843:3У2(35) | | |
| 4778 | 401240,13 | 3277479,26 |
| 4779 | 401267,7 | 3277516,6 |
| 4780 | 401254,72 | 3277540,95 |
| 4781 | 401230,38 | 3277545,81 |
| 4782 | 401167,1 | 3277531,21 |
| 4783 | 401094,08 | 3277514,18 |

Проект межевания территории для строительства объекта: «Строительство автомобильной дороги «Восточный обход г. Медногорска в Оренбургской области»

| | | |
|---|-----------|------------|
| 4784 | 401084,35 | 3277479,28 |
| 4785 | 401137,09 | 3277480,09 |
| 4786 | 401187,39 | 3277502,8 |
| 4787 | 401202,82 | 3277450,06 |
| Внутренние границы контура 56:15:0000000:843:3У2(35) | | |
| 4788 | 401909,88 | 3276496,72 |
| 4789 | 401941,07 | 3276545,14 |
| 4790 | 401905,56 | 3276588,19 |
| 4791 | 401844,22 | 3276609,72 |
| 4792 | 401822,71 | 3276598,96 |
| 4793 | 401841 | 3276559,14 |
| 4794 | 401874,37 | 3276506,4 |
| Внутренние границы контура 56:15:0000000:843:3У2(35) | | |
| 4795 | 401004,09 | 3277237,45 |
| 4796 | 401041,41 | 3277270,72 |
| 4797 | 401032,48 | 3277291,83 |
| 4798 | 400991,09 | 3277321,86 |
| 4799 | 400963,51 | 3277322,67 |
| 4800 | 400945,66 | 3277321,04 |
| 4801 | 400941,61 | 3277291,02 |
| 4802 | 400953,78 | 3277267,49 |
| 4803 | 400993,54 | 3277238,26 |
| Внутренние границы контура 56:15:0000000:843:3У2(35) | | |
| 4804 | 402117,3 | 3277603,03 |
| 4805 | 402123,74 | 3277644,99 |
| 4806 | 402101,14 | 3277690,2 |
| 4807 | 402078,55 | 3277681,59 |
| 4808 | 402059,19 | 3277653,61 |
| 4809 | 402059,2 | 3277620,25 |
| 4810 | 402072,12 | 3277587,96 |
| 4811 | 402093,64 | 3277566,44 |
| 56:15:0000000:843:3У2(36) - 310619,71 кв.м. | | |
| 4812 | 405112,36 | 3269136,42 |
| 4813 | 405103,39 | 3269181,23 |
| 4814 | 405094,42 | 3269236,5 |
| 4815 | 405097,39 | 3269300,72 |
| 4816 | 405115,29 | 3269379,88 |
| 4817 | 405137,65 | 3269591,96 |
| 4818 | 405140,62 | 3269675,6 |
| 4819 | 405128,66 | 3269727,88 |
| 4820 | 405089,81 | 3269827,95 |
| 4821 | 405050,98 | 3269877,24 |
| 4822 | 405021,11 | 3269890,68 |
| 4823 | 404909,12 | 3269889,2 |
| 4824 | 404737,41 | 3269889,2 |
| 4825 | 404561,2 | 3269914,61 |
| 4826 | 404504,46 | 3269942,99 |
| 4827 | 404453,68 | 3269989,3 |
| 4828 | 404396,92 | 3270074,43 |
| 4829 | 404373,02 | 3270080,4 |
| 4830 | 404317,28 | 3270065,97 |
| 4831 | 404177,67 | 3270042,69 |
| 4832 | 404121,51 | 3270032,57 |
| 4833 | 404022,98 | 3270044,55 |

Проект межевания территории для строительства объекта: «Строительство автомобильной дороги «Восточный обход г. Медногорска в Оренбургской области»

| | | |
|------|-----------|------------|
| 4834 | 403916,59 | 3270084,43 |
| 4835 | 403874,05 | 3270101,06 |
| 4836 | 403822,23 | 3270114,55 |
| 4837 | 403753,18 | 3270121,92 |
| 4838 | 403649,57 | 3270116,73 |
| 4839 | 403464,05 | 3270119,18 |
| 4840 | 403368,3 | 3270109,98 |
| 4841 | 403336,99 | 3270104,45 |
| 4842 | 403361,42 | 3270074,32 |
| 4843 | 403411,35 | 3270067,04 |
| 4844 | 403456,81 | 3270053,37 |
| 4845 | 403498,46 | 3270029,83 |
| 4846 | 403541,28 | 3270034,55 |
| 4847 | 403589,94 | 3270023,55 |
| 4848 | 403620,08 | 3269983,76 |
| 4849 | 403652,66 | 3269987,38 |
| 4850 | 403699,18 | 3269986,45 |
| 4851 | 403790,46 | 3269947,85 |
| 4852 | 403842,29 | 3269976,33 |
| 4853 | 403875,34 | 3269982,2 |
| 4854 | 403897,64 | 3269969,62 |
| 4855 | 403916,14 | 3269926,43 |
| 4856 | 403971,91 | 3269862,35 |
| 4857 | 404033,15 | 3269829,02 |
| 4858 | 404063,54 | 3269826,26 |
| 4859 | 404106,82 | 3269836,39 |
| 4860 | 404144,56 | 3269870,47 |
| 4861 | 404148,74 | 3269889,61 |
| 4862 | 404162,97 | 3269900,86 |
| 4863 | 404190,59 | 3269887,96 |
| 4864 | 404179,55 | 3269846,52 |
| 4865 | 404185,08 | 3269820,73 |
| 4866 | 404209,36 | 3269785,12 |
| 4867 | 404207,85 | 3269757,57 |
| 4868 | 404198,78 | 3269734,34 |
| 4869 | 404203,13 | 3269707,49 |
| 4870 | 404219,88 | 3269695,05 |
| 4871 | 404248,87 | 3269704,21 |
| 4872 | 404291,1 | 3269706,73 |
| 4873 | 404340,06 | 3269702,34 |
| 4874 | 404346,86 | 3269743,41 |
| 4875 | 404324 | 3269769,81 |
| 4876 | 404324,06 | 3269776,06 |
| 4877 | 404377,56 | 3269793,64 |
| 4878 | 404398,46 | 3269826,5 |
| 4879 | 404413,39 | 3269825 |
| 4880 | 404416,39 | 3269805,59 |
| 4881 | 404429,83 | 3269793,64 |
| 4882 | 404441,77 | 3269805,59 |
| 4883 | 404455,21 | 3269790,65 |
| 4884 | 404526,88 | 3269802,59 |
| 4885 | 404543,31 | 3269805,59 |
| 4886 | 404568,69 | 3269805,58 |
| 4887 | 404607,52 | 3269786,16 |
| 4888 | 404662,77 | 3269781,68 |
| 4889 | 404668,74 | 3269763,75 |
| 4890 | 404658,3 | 3269744,33 |

Проект межевания территории для строительства объекта: «Строительство автомобильной дороги «Восточный обход г. Медногорска в Оренбургской области»

| | | |
|---|-----------|------------|
| 4891 | 404653,83 | 3269712,97 |
| 4892 | 404677,72 | 3269717,46 |
| 4893 | 404755,36 | 3269721,92 |
| 4894 | 404791,19 | 3269787,64 |
| 4895 | 404834,49 | 3269790,63 |
| 4896 | 404861,36 | 3269819 |
| 4897 | 404873,3 | 3269823,49 |
| 4898 | 404882,49 | 3269813,19 |
| 4899 | 404874,8 | 3269792,12 |
| 4900 | 404879,33 | 3269774,94 |
| 4901 | 404901,69 | 3269774,19 |
| 4902 | 404955,43 | 3269798,09 |
| 4903 | 405000,22 | 3269823,47 |
| 4904 | 405025,61 | 3269826,46 |
| 4905 | 405048,01 | 3269804,05 |
| 4906 | 405037,57 | 3269730,87 |
| 4907 | 405007,72 | 3269699,51 |
| 4908 | 404936,06 | 3269636,78 |
| 4909 | 404958,46 | 3269605,41 |
| 4910 | 404962,95 | 3269562,1 |
| 4911 | 404957 | 3269479,96 |
| 4912 | 404928,63 | 3269414,24 |
| 4913 | 404907,75 | 3269364,95 |
| 4914 | 404924,17 | 3269348,52 |
| 4915 | 404952,54 | 3269369,43 |
| 4916 | 404964,48 | 3269414,24 |
| 4917 | 404989,85 | 3269482,94 |
| 4918 | 405013,73 | 3269539,7 |
| 4919 | 405013,7 | 3269626,32 |
| 4920 | 405025,63 | 3269684,57 |
| 4921 | 405042,05 | 3269715,93 |
| 4922 | 405089,83 | 3269732,36 |
| 4923 | 405106,26 | 3269709,96 |
| 4924 | 405103,3 | 3269612,88 |
| 4925 | 405109,29 | 3269568,07 |
| 4926 | 405098,84 | 3269518,78 |
| 4927 | 405071,22 | 3269496 |
| 4928 | 405072,72 | 3269455,68 |
| 4929 | 405080,21 | 3269386,75 |
| 4930 | 405066,04 | 3269279,81 |
| 4931 | 405063,04 | 3269193,1 |
| 4932 | 405055,62 | 3269151,36 |
| 56:15:0000000:843:3У2(37) - 96949,77 кв.м. | | |
| 4933 | 406498,52 | 3268924,04 |
| 4934 | 406480,35 | 3269039,08 |
| 4935 | 406476,3 | 3269187,41 |
| 4936 | 406514,63 | 3269369,04 |
| 4937 | 406542,87 | 3269430,58 |
| 4938 | 406550,94 | 3269465,9 |
| 4939 | 406504,01 | 3269464,9 |
| 4940 | 406460,11 | 3269486,09 |
| 4941 | 406413,7 | 3269488,11 |
| 4942 | 406367,94 | 3269495,47 |
| 4943 | 406328,93 | 3269508,31 |
| 4944 | 406285,93 | 3269496,29 |
| 4945 | 406286,56 | 3269393,27 |
| 4946 | 406265,38 | 3269337,27 |

Проект межевания территории для строительства объекта: «Строительство автомобильной дороги «Восточный обход г. Медногорска в Оренбургской области»

| | | |
|---|-----------|------------|
| 4947 | 406246,21 | 3269274,21 |
| 4948 | 406249,87 | 3269150,7 |
| 4949 | 406378,41 | 3269210,63 |
| 4950 | 406425,83 | 3269258,05 |
| 4951 | 406448,03 | 3269241,91 |
| 4952 | 406413,74 | 3269171,27 |
| 4953 | 406405,66 | 3269088,53 |
| 4954 | 406413,75 | 3269048,17 |
| 4955 | 406383,47 | 3268999,74 |
| 4956 | 406362,58 | 3268973,94 |
| 4957 | 406409,75 | 3268871,67 |
| 56:15:0000000:843:3У2(38) - 1020994,90 кв.м. | | |
| 4958 | 398185,17 | 3276661,1 |
| 4959 | 398049,48 | 3276767,97 |
| 4960 | 398016,47 | 3276805,57 |
| 4961 | 398141,17 | 3277010,58 |
| 4962 | 398209,94 | 3277149,36 |
| 4963 | 398260,38 | 3277225,06 |
| 4964 | 398318,84 | 3277345,5 |
| 4965 | 398364,69 | 3277451,01 |
| 4966 | 398364,68 | 3277487,71 |
| 4967 | 398329,13 | 3277530,15 |
| 4968 | 398245,41 | 3277538,19 |
| 4969 | 398170,88 | 3277499,2 |
| 4970 | 398138,78 | 3277501,5 |
| 4971 | 398130,74 | 3277572,83 |
| 4972 | 398133,01 | 3277629,95 |
| 4973 | 398177,74 | 3277645,79 |
| 4974 | 398248,92 | 3277647,53 |
| 4975 | 398292,32 | 3277694,41 |
| 4976 | 398314,26 | 3277755,01 |
| 4977 | 397880,9 | 3278028,67 |
| 4978 | 397848,58 | 3277986,47 |
| 4979 | 397823,58 | 3277956,8 |
| 4980 | 397789,29 | 3277912,98 |
| 4981 | 397751,05 | 3277863,61 |
| 4982 | 397724,55 | 3277832,91 |
| 4983 | 397699,39 | 3277799,59 |
| 4984 | 397651,5 | 3277735,69 |
| 4985 | 397621,95 | 3277689,06 |
| 4986 | 397582,2 | 3277645,14 |
| 4987 | 397557,92 | 3277603,82 |
| 4988 | 397515,62 | 3277566,18 |
| 4989 | 397471,63 | 3277506,41 |
| 4990 | 397473,34 | 3277487,34 |
| 4991 | 397462,28 | 3277472,96 |
| 4992 | 397420,34 | 3277429,5 |
| 4993 | 397396,11 | 3277414,81 |
| 4994 | 397370,9 | 3277379,42 |
| 4995 | 397351,93 | 3277355,93 |
| 4996 | 397363,81 | 3277316,96 |
| 4997 | 397347,39 | 3277238,91 |
| 4998 | 397303,78 | 3277212,48 |
| 4999 | 397223,32 | 3277193,47 |
| 5000 | 397212,83 | 3277179,92 |
| 5001 | 397202,38 | 3277161,44 |
| 5002 | 397208,66 | 3277150,7 |

Проект межевания территории для строительства объекта: «Строительство автомобильной дороги «Восточный обход г. Медногорска в Оренбургской области»

| | | |
|--|-----------|------------|
| 5003 | 397201,08 | 3277141,1 |
| 5004 | 397197,68 | 3277142,13 |
| 5005 | 397196,7 | 3277138,49 |
| 5006 | 397197,23 | 3277130,54 |
| 5007 | 397237,18 | 3277092,51 |
| 5008 | 397306,22 | 3277024,34 |
| 5009 | 397506,14 | 3276818,93 |
| 5010 | 397651,17 | 3276668,79 |
| 5011 | 397839,02 | 3276483,69 |
| 5012 | 397928,01 | 3276392,38 |
| 5013 | 398053,36 | 3276270,96 |
| 5014 | 398118,21 | 3276396 |
| 5015 | 398056,09 | 3276454,75 |
| 56:15:0000000:843:3У2(39) - 112991,63 кв.м. | | |
| 5015 | 393580,91 | 3280431,74 |
| 5016 | 393598 | 3280468,47 |
| 5017 | 393603,67 | 3280514,4 |
| 5018 | 393591,87 | 3280544,57 |
| 5019 | 393561,7 | 3280571,41 |
| 5020 | 393503,9 | 3280643,76 |
| 5021 | 393422,2 | 3280701,57 |
| 5022 | 393405,58 | 3280725,63 |
| 5023 | 393381,76 | 3280842,67 |
| 5024 | 393373,26 | 3281004,42 |
| 5025 | 393309,94 | 3281020,38 |
| 5026 | 393261,28 | 3281043,18 |
| 5027 | 393269,99 | 3280956,73 |
| 5028 | 393300,93 | 3280703,96 |
| 5029 | 393323,45 | 3280593,54 |
| 5030 | 393323,1 | 3280510,67 |
| 5031 | 393370,02 | 3280472,64 |
| 5032 | 393397,67 | 3280424,46 |
| 5033 | 393436,31 | 3280194,86 |
| 5034 | 393459,45 | 3279924,9 |
| 5035 | 393492,91 | 3280038,8 |
| 5036 | 393498,53 | 3280106,39 |
| 5037 | 393481,67 | 3280211,13 |
| 5038 | 393443,86 | 3280297,36 |
| 5039 | 393447,04 | 3280331,67 |
| 5040 | 393484,04 | 3280439,36 |
| 5041 | 393505,75 | 3280444,43 |
| 5042 | 393554,29 | 3280421,69 |
| 56:15:0000000:843:3У2(40) - 440351,07 кв.м. | | |
| 5043 | 396075,4 | 3278702,58 |
| 5044 | 396073 | 3279098,24 |
| 5045 | 396072,75 | 3279366,29 |
| 5046 | 396065,68 | 3279739,23 |
| 5047 | 395962,56 | 3279553,84 |
| 5048 | 395921,82 | 3279524,95 |
| 5049 | 395783,72 | 3279427,05 |
| 5050 | 395710,21 | 3279326,4 |
| 5051 | 395591,18 | 3279084,47 |
| 5052 | 395502,59 | 3278818,44 |
| 5053 | 395481,2 | 3278655,53 |
| 5054 | 395497,57 | 3278587,74 |
| 5055 | 395668,09 | 3278587,01 |
| 5056 | 396000,91 | 3278589,18 |

Проект межевания территории для строительства объекта: «Строительство автомобильной дороги «Восточный обход г. Медногорска в Оренбургской области»

| 56:15:0000000:843:3У2(41) - 1427703,29 кв.м. | | |
|--|-----------|------------|
| 5057 | 397884,15 | 3275047,72 |
| 5058 | 397808,09 | 3275031,19 |
| 5059 | 397751,86 | 3275026,78 |
| 5060 | 397730,91 | 3275044,42 |
| 5061 | 397729,8 | 3275063,16 |
| 5062 | 397794,83 | 3275153,59 |
| 5063 | 397844,42 | 3275236,28 |
| 5064 | 397871,96 | 3275326,7 |
| 5065 | 397860,93 | 3275359,79 |
| 5066 | 397842,19 | 3275386,25 |
| 5067 | 397849,9 | 3275403,89 |
| 5068 | 397911,64 | 3275382,94 |
| 5069 | 397945,82 | 3275377,43 |
| 5070 | 398013,05 | 3275432,56 |
| 5071 | 398088 | 3275518,56 |
| 5072 | 398160,73 | 3275661,91 |
| 5073 | 398209,22 | 3275781 |
| 5074 | 398222,44 | 3275818,49 |
| 5075 | 398178,32 | 3275878,04 |
| 5076 | 398149,66 | 3275892,37 |
| 5077 | 398114,38 | 3275942 |
| 5078 | 398027,25 | 3276050,07 |
| 5079 | 397965,51 | 3276129,47 |
| 5080 | 397965,51 | 3276153,74 |
| 5081 | 398000,76 | 3276209,97 |
| 5082 | 398047,06 | 3276264 |
| 5083 | 398024,24 | 3276284,27 |
| 5084 | 397920,6 | 3276385,66 |
| 5085 | 397839,87 | 3276474,89 |
| 5086 | 397782,45 | 3276391,93 |
| 5087 | 397727,38 | 3276312,52 |
| 5088 | 397670,04 | 3276229,84 |
| 5089 | 397577,53 | 3276101,83 |
| 5090 | 397491,65 | 3275993,51 |
| 5091 | 397392,29 | 3275868,17 |
| 5092 | 397314,65 | 3275764,78 |
| 5093 | 397232,48 | 3275655,36 |
| 5094 | 397127,78 | 3275520,83 |
| 5095 | 397064 | 3275431,2 |
| 5096 | 396988,91 | 3275325,67 |
| 5097 | 396927,41 | 3275245,11 |
| 5098 | 396867,68 | 3275166,88 |
| 5099 | 396791,64 | 3275052,21 |
| 5100 | 396787,24 | 3275000,39 |
| 5101 | 396848,09 | 3274944,68 |
| 5102 | 396927,7 | 3275040,4 |
| 5103 | 396995,51 | 3275107,54 |
| 5104 | 397054,08 | 3275139,96 |
| 5105 | 397111,44 | 3275141,36 |
| 5106 | 397152,7 | 3275134 |
| 5107 | 397083,85 | 3275056,12 |
| 5108 | 396984,3 | 3274995,31 |
| 5109 | 396933,39 | 3274942,24 |
| 5110 | 396932,89 | 3274898,18 |
| 5111 | 396917,39 | 3274879,81 |
| 5112 | 396936,93 | 3274858,92 |

Проект межевания территории для строительства объекта: «Строительство автомобильной дороги «Восточный обход г. Медногорска в Оренбургской области»

| | | |
|--|-----------|------------|
| 5113 | 397008,57 | 3274803,76 |
| 5114 | 397123,84 | 3274695,34 |
| 5115 | 397218,64 | 3274599,14 |
| 5116 | 397269,59 | 3274539,91 |
| 5117 | 397350,61 | 3274430,02 |
| 5118 | 397442,76 | 3274289,67 |
| 5119 | 397481,58 | 3274210,24 |
| 5120 | 397526,59 | 3274325,93 |
| 5121 | 397518,33 | 3274399,94 |
| 5122 | 397515,07 | 3274474,21 |
| 5123 | 397548,35 | 3274556,94 |
| 5124 | 397611,65 | 3274848,6 |
| 5125 | 397663,03 | 3274828,04 |
| 5126 | 397670,75 | 3274774,09 |
| 5127 | 397624,51 | 3274722,71 |
| 5128 | 397615,1 | 3274652,98 |
| 5129 | 397639,72 | 3274582,91 |
| 5130 | 397639,47 | 3274463,24 |
| 5131 | 397639,49 | 3274388,8 |
| 5132 | 398051,21 | 3275093,03 |
| 5133 | 397982,26 | 3275075,28 |
| 5134 | 397939,27 | 3275053,23 |
| 56:15:0000000:843:3У2(42) - 459979,69 кв.м. | | |
| 5134 | 397605,25 | 3277759,87 |
| 5135 | 397900,44 | 3278128,64 |
| 5136 | 398023,26 | 3278286,39 |
| 5137 | 398032,72 | 3278279,03 |
| 5138 | 398114,53 | 3278441 |
| 5139 | 398174,32 | 3278568,64 |
| 5140 | 398052,46 | 3278568,13 |
| 5141 | 397666,72 | 3278568,58 |
| 5142 | 397590,05 | 3278432,99 |
| 5143 | 397513,59 | 3278308,45 |
| 5144 | 397455,08 | 3278189,6 |
| 5145 | 397414,14 | 3278061,34 |
| 5146 | 397361,28 | 3277937,71 |
| 5147 | 397311,81 | 3277843,31 |
| 5148 | 397250,62 | 3277698,83 |
| 5149 | 397212,68 | 3277541,98 |
| 5150 | 397193,16 | 3277444,25 |
| 5151 | 397194,4 | 3277346,88 |
| 5152 | 397243,03 | 3277362,64 |
| 5153 | 397279,94 | 3277374,12 |
| 5154 | 397328,24 | 3277392,15 |
| 5155 | 397319,2 | 3277398,67 |
| 56:15:0000000:843:3У2(43) - 887290,95 кв.м. | | |
| 5156 | 400235,59 | 3275129,63 |
| 5157 | 400241,42 | 3275166,37 |
| 5158 | 400242,24 | 3275241,36 |
| 5159 | 400230,77 | 3275263,49 |
| 5160 | 400202,71 | 3275280,82 |
| 5161 | 400175,8 | 3275285,93 |
| 5162 | 400159,56 | 3275302,17 |
| 5163 | 400132,96 | 3275345,4 |
| 5164 | 400092,03 | 3275361,32 |
| 5165 | 400060,06 | 3275402,49 |
| 5166 | 400033,91 | 3275463,2 |

Проект межевания территории для строительства объекта: «Строительство автомобильной дороги «Восточный обход г. Медногорска в Оренбургской области»

| | | |
|------|-----------|------------|
| 5167 | 400021,35 | 3275541,01 |
| 5168 | 400015,6 | 3275570,96 |
| 5169 | 400036,6 | 3275597,04 |
| 5170 | 400068,28 | 3275612,97 |
| 5171 | 400073,97 | 3275640,65 |
| 5172 | 400066,74 | 3275657,53 |
| 5173 | 399996,04 | 3275682,49 |
| 5174 | 399962,09 | 3275710,46 |
| 5175 | 399945,35 | 3275733,41 |
| 5176 | 399904,15 | 3275782,13 |
| 5177 | 399862,22 | 3275819,02 |
| 5178 | 399793,01 | 3275851,13 |
| 5179 | 399738,4 | 3275900 |
| 5180 | 399695,27 | 3275962,29 |
| 5181 | 399689,51 | 3276039,9 |
| 5182 | 399673,88 | 3276078,39 |
| 5183 | 399616,84 | 3276149,42 |
| 5184 | 399602,85 | 3276173,11 |
| 5185 | 399599,6 | 3276255,97 |
| 5186 | 399586,68 | 3276305,48 |
| 5187 | 399554,39 | 3276362,52 |
| 5188 | 399498,44 | 3276393,73 |
| 5189 | 399439,22 | 3276447,7 |
| 5190 | 399401,58 | 3276481,99 |
| 5191 | 399362,85 | 3276509,97 |
| 5192 | 399337,87 | 3276523,12 |
| 5193 | 399278,92 | 3276557,33 |
| 5194 | 399238,02 | 3276631,58 |
| 5195 | 399215,4 | 3276721,99 |
| 5196 | 399192,79 | 3276802,71 |
| 5197 | 399190,62 | 3276876,96 |
| 5198 | 399173,39 | 3276986,74 |
| 5199 | 399096,89 | 3276960,09 |
| 5200 | 399090,2 | 3276940,01 |
| 5201 | 399050,1 | 3276811,53 |
| 5202 | 399011,33 | 3276719,96 |
| 5203 | 398983,22 | 3276672,34 |
| 5204 | 398952,44 | 3276658,95 |
| 5205 | 398953,71 | 3276630,03 |
| 5206 | 398895,24 | 3276579,43 |
| 5207 | 398866,51 | 3276570,82 |
| 5208 | 398814,77 | 3276568,9 |
| 5209 | 398788,91 | 3276568,9 |
| 5210 | 398760,17 | 3276566,02 |
| 5211 | 398728,56 | 3276551,66 |
| 5212 | 398701,75 | 3276529,62 |
| 5213 | 398665,34 | 3276520,04 |
| 5214 | 398620,55 | 3276523,26 |
| 5215 | 398700,49 | 3276434,34 |
| 5216 | 398702,13 | 3276403,34 |
| 5217 | 398676,85 | 3276383,76 |
| 5218 | 398623,85 | 3276391,12 |
| 5219 | 398532,49 | 3276431,91 |
| 5220 | 398463,17 | 3276422,94 |
| 5221 | 398375,92 | 3276377,27 |
| 5222 | 398341,69 | 3276340,56 |
| 5223 | 398306,62 | 3276334,85 |

Проект межевания территории для строительства объекта: «Строительство автомобильной дороги «Восточный обход г. Медногорска в Оренбургской области»

| | | |
|------|-----------|------------|
| 5224 | 398282,16 | 3276288,36 |
| 5225 | 398272,29 | 3276243,16 |
| 5226 | 398285,18 | 3276243,42 |
| 5227 | 398362,31 | 3276249,46 |
| 5228 | 398445,95 | 3276259,79 |
| 5229 | 398483,13 | 3276246,35 |
| 5230 | 398592,61 | 3276187,46 |
| 5231 | 398734,1 | 3276115,15 |
| 5232 | 398838,87 | 3276062,39 |
| 5233 | 399042,9 | 3275941,26 |
| 5234 | 399160,74 | 3275866,5 |
| 5235 | 399325,55 | 3275758,21 |
| 5236 | 399472,14 | 3275644,18 |
| 5237 | 399567,94 | 3275579,01 |
| 5238 | 399543,79 | 3275633,93 |
| 5239 | 399496,43 | 3275715,73 |
| 5240 | 399455,53 | 3275759,86 |
| 5241 | 399456,6 | 3275808,29 |
| 5242 | 399431,84 | 3275882,54 |
| 5243 | 399372,63 | 3275914,84 |
| 5244 | 399361,89 | 3275953,58 |
| 5245 | 399310,25 | 3275944,97 |
| 5246 | 399273,68 | 3275876,1 |
| 5247 | 399247,86 | 3275859,96 |
| 5248 | 399248,93 | 3275882,56 |
| 5249 | 399257,53 | 3275909,46 |
| 5250 | 399293,44 | 3275960,47 |
| 5251 | 399259,67 | 3275964,35 |
| 5252 | 399234,93 | 3275942,83 |
| 5253 | 399193,83 | 3275941,58 |
| 5254 | 399211,79 | 3275966,44 |
| 5255 | 399272,52 | 3275998,16 |
| 5256 | 399290,87 | 3276017,08 |
| 5257 | 399234,9 | 3276066,59 |
| 5258 | 399231,67 | 3276094,57 |
| 5259 | 399201,54 | 3276117,17 |
| 5260 | 399219,83 | 3276150,53 |
| 5261 | 399253,18 | 3276148,38 |
| 5262 | 399296,14 | 3276142,79 |
| 5263 | 399316,67 | 3276099,94 |
| 5264 | 399323,13 | 3276061,2 |
| 5265 | 399336,79 | 3276026,82 |
| 5266 | 399361,87 | 3276032,15 |
| 5267 | 399364,02 | 3276063,35 |
| 5268 | 399371,54 | 3276092,41 |
| 5269 | 399399,51 | 3276092,4 |
| 5270 | 399408,13 | 3276057,97 |
| 5271 | 399410,3 | 3275990,17 |
| 5272 | 399456,58 | 3275911,6 |
| 5273 | 399519 | 3275787,83 |
| 5274 | 399568,52 | 3275681,29 |
| 5275 | 399595,44 | 3275588,73 |
| 5276 | 399584,45 | 3275570,49 |
| 5277 | 399639,26 | 3275541,64 |
| 5278 | 399694,41 | 3275525,34 |
| 5279 | 399816,06 | 3275533 |
| 5280 | 399880,26 | 3275494,67 |

Проект межевания территории для строительства объекта: «Строительство автомобильной дороги «Восточный обход г. Медногорска в Оренбургской области»

| | | |
|--|-----------|------------|
| 5281 | 399933,92 | 3275432,38 |
| 5282 | 399990,45 | 3275365,31 |
| 5283 | 400126,51 | 3275242,64 |
| 56:15:0000000:843:3У2(44) - 373456,41 кв.м. | | |
| 5284 | 396570,4 | 3274724,79 |
| 5285 | 396631,18 | 3274841,42 |
| 5286 | 396658,13 | 3274891,59 |
| 5287 | 396725,19 | 3274995,05 |
| 5288 | 396743,56 | 3275030,64 |
| 5289 | 396685,64 | 3275085,61 |
| 5290 | 396554,31 | 3275193,27 |
| 5291 | 396480,5 | 3275263,44 |
| 5292 | 396391,41 | 3275354,49 |
| 5293 | 396340,2 | 3275330,54 |
| 5294 | 396274,39 | 3275287,91 |
| 5295 | 396244,31 | 3275245,9 |
| 5296 | 396214,23 | 3275160 |
| 5297 | 396171 | 3275094,79 |
| 5298 | 396120,22 | 3275035,85 |
| 5299 | 396103,32 | 3274967,5 |
| 5300 | 396053,62 | 3274867,52 |
| 5301 | 396049,44 | 3274800,08 |
| 5302 | 396008,88 | 3274744,6 |
| 5303 | 396168,19 | 3274610,39 |
| 5304 | 396258,07 | 3274499,8 |
| 5305 | 396261,01 | 3274495,75 |
| 5306 | 396249,9 | 3274487,68 |
| 5307 | 396184,9 | 3274442,3 |
| 5308 | 396168,43 | 3274430,3 |
| 5309 | 396115,44 | 3274400,41 |
| 5310 | 396109,82 | 3274396,32 |
| 5311 | 396134,7 | 3274379,8 |
| 5312 | 396174,92 | 3274417,95 |
| 5313 | 396193,27 | 3274429,08 |
| 5314 | 396258,66 | 3274476,26 |
| 5315 | 396270,59 | 3274483,4 |
| 5316 | 396273,15 | 3274479,11 |
| 5317 | 396324,48 | 3274389,01 |
| 5318 | 396393,66 | 3274482,14 |
| 5319 | 396479,52 | 3274600,65 |
| 56:15:0000000:843:3У2(45) - 13645,23 кв.м. | | |
| 5320 | 396273,95 | 3274321 |
| 5321 | 396315,53 | 3274376,97 |
| 5322 | 396261,41 | 3274472,08 |
| 5323 | 396257,35 | 3274469,15 |
| 5324 | 396200,13 | 3274427,87 |
| 5325 | 396196,03 | 3274424,91 |
| 5326 | 396241,17 | 3274345,57 |
| 5327 | 396223,14 | 3274334,79 |
| 5328 | 396177,97 | 3274413,95 |
| 5329 | 396174,26 | 3274410,43 |
| 5330 | 396138,99 | 3274376,96 |
| 5331 | 396198,73 | 3274337,31 |
| 5332 | 396253,05 | 3274302,04 |
| 56:15:0000000:843:3У2(46) - 26511,39 кв.м. | | |
| 5333 | 396247 | 3274491,75 |
| 5334 | 396159,17 | 3274599,68 |

Проект межевания территории для строительства объекта: «Строительство автомобильной дороги «Восточный обход г. Медногорска в Оренбургской области»

| | | |
|---|-----------|------------|
| 5335 | 396000,6 | 3274733,24 |
| 5336 | 395953,36 | 3274668,41 |
| 5337 | 396107,63 | 3274538,5 |
| 5338 | 396182 | 3274446,37 |
| 56:15:0000000:843:3У2(47) - 17706,43 кв.м. | | |
| 5339 | 396161,33 | 3274432,04 |
| 5340 | 396165,72 | 3274434,52 |
| 5341 | 396094,1 | 3274522,44 |
| 5342 | 395940,96 | 3274651,39 |
| 5343 | 395936 | 3274644,59 |
| 5344 | 395913,88 | 3274595,8 |
| 5345 | 396055,44 | 3274476,55 |
| 5346 | 396112,74 | 3274404,62 |
| 5347 | 396117,17 | 3274407,12 |
| 56:15:0000000:843:3У2(48) - 3100,28 кв.м. | | |
| 5348 | 396074,49 | 3274419,76 |
| 5349 | 396041,91 | 3274460,49 |
| 5350 | 395906,49 | 3274574,57 |
| 5351 | 395903,65 | 3274561,06 |
| 5352 | 395929,56 | 3274539,81 |
| 5353 | 395953,86 | 3274515 |
| 5354 | 395958,89 | 3274509,81 |
| 5355 | 395967,11 | 3274501,07 |
| 5356 | 395976,73 | 3274490,48 |
| 5357 | 395982,58 | 3274483,83 |
| 5358 | 395983,05 | 3274483,43 |
| 5359 | 396064,55 | 3274426,36 |

Площадь = 39537380 кв.м

56:15:1830002:47

Примечание: При вычислении площади земельного участка по координатам, содержащимся в выписке ЕГРН от 11.03.2021 № 99/2021/380246432 (выписка представлена в электронном виде на CD-диске в папке «Выписки»), площадь земельного участка составляет 2429000 кв.м. Перед проведением кадастровых работ по образованию земельного участка 56:15:1830002:47:3У1 из земельного участка 56:15:1830002:47, для приведения в соответствие сведений о площади земельного участка в ЕГРН, необходимо произвести уточнение местоположения точек и границ земельного участка (через процедуру исправления реестровой ошибки), так как площадь земельного участка после изъятия может отличаться от указанной, также необходимо произвести уточнение местоположения точек и границ 56:15:1830002:47 и смежного с ним обособленного участка 56:15:1830002:26, входящего в состав ЕЗП 56:15:0000000:33(ЛЭП) (через процедуру исправления реестровой ошибки), что является отдельным видом кадастровых работ, и не входит в рамки подготовки проекта межевания территории.

1 и 2 вариант:

При уточнении границ земельного участка **56:15:1830002:47** необходимо добавить точки:

| №№ пун-ктов | X | Y |
|---|-----------|------------|
| 1 | 392125,55 | 3276832,46 |
| 2 | 392064,08 | 3276770,31 |
| 3 | 391781,55 | 3276774,32 |
| 4 | 391788,90 | 3276837,23 |
| 5 | 391742,29 | 3276837,89 |
| 6 | 391720,49 | 3276775,18 |
| 7 | 390845,72 | 3276697,13 |
| 8 | 390815,86 | 3276755,53 |
| Внутренние границы 56:15:1830002:47 (координаты ЛЭП) | | |
| 1 | 390914,10 | 3276825,76 |

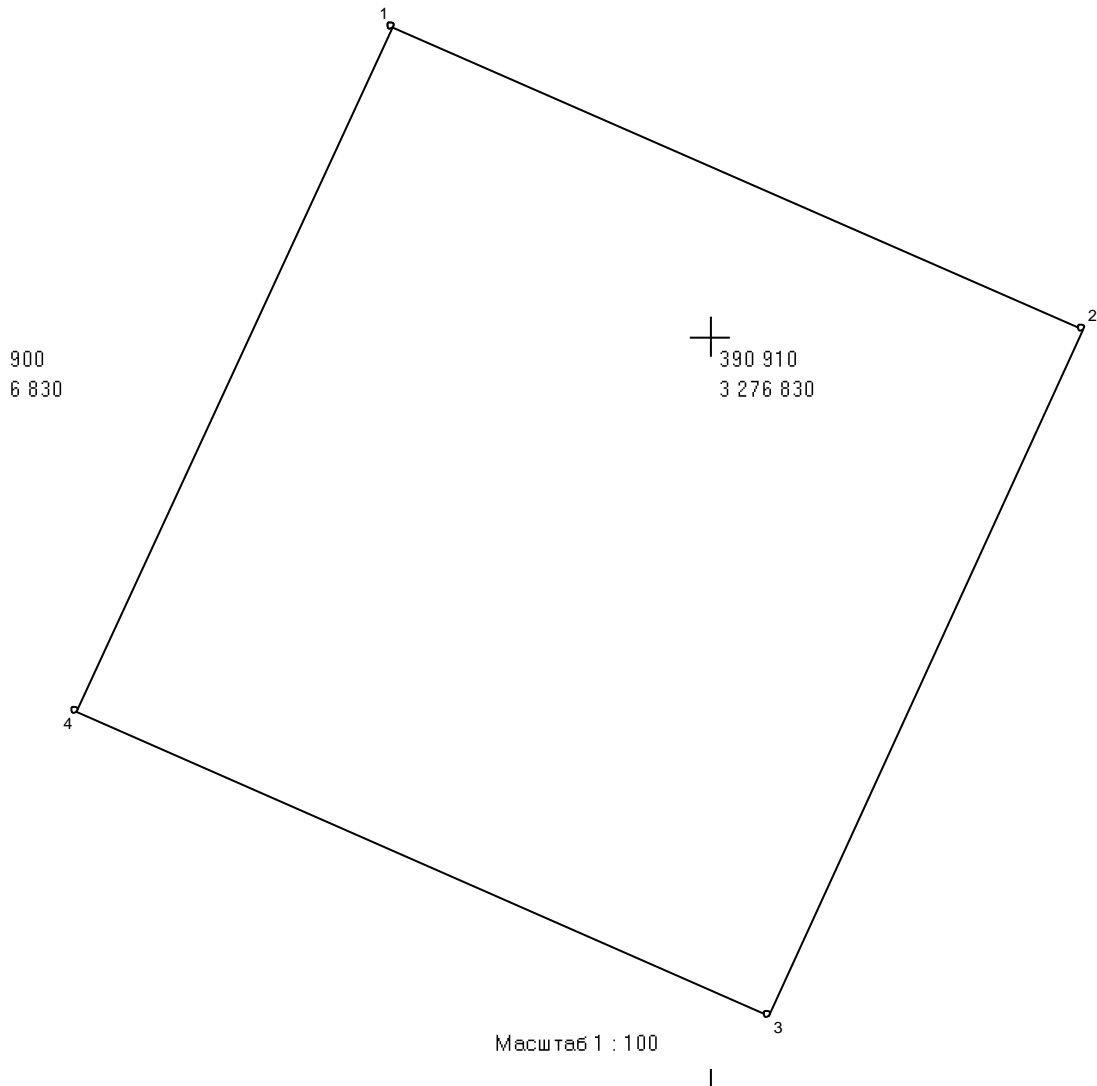
Проект межевания территории для строительства объекта: «Строительство автомобильной дороги «Восточный обход г. Медногорска в Оренбургской области»

| | | |
|---|-----------|------------|
| 2 | 390910,10 | 3276834,92 |
| 3 | 390900,98 | 3276830,75 |
| 4 | 390905,02 | 3276821,57 |

При уточнении границ земельного участка **56:15:1830002:47** необходимо исключить точки:

| №№ пун-ктов | X | Y |
|----------------|-----------|------------|
| 1 | 390933,91 | 3276765,48 |
| 2 | 390929,73 | 3276774,60 |
| 3 | 390938,85 | 3276778,77 |
| 4 | 390943,01 | 3276769,64 |

Примечание: координаты при уточнении смежного обособленного участка 56:15:1830002:26, входящего в состав ЕЗП 56:15:0000000:33(ЛЭП) подлежат уточнению

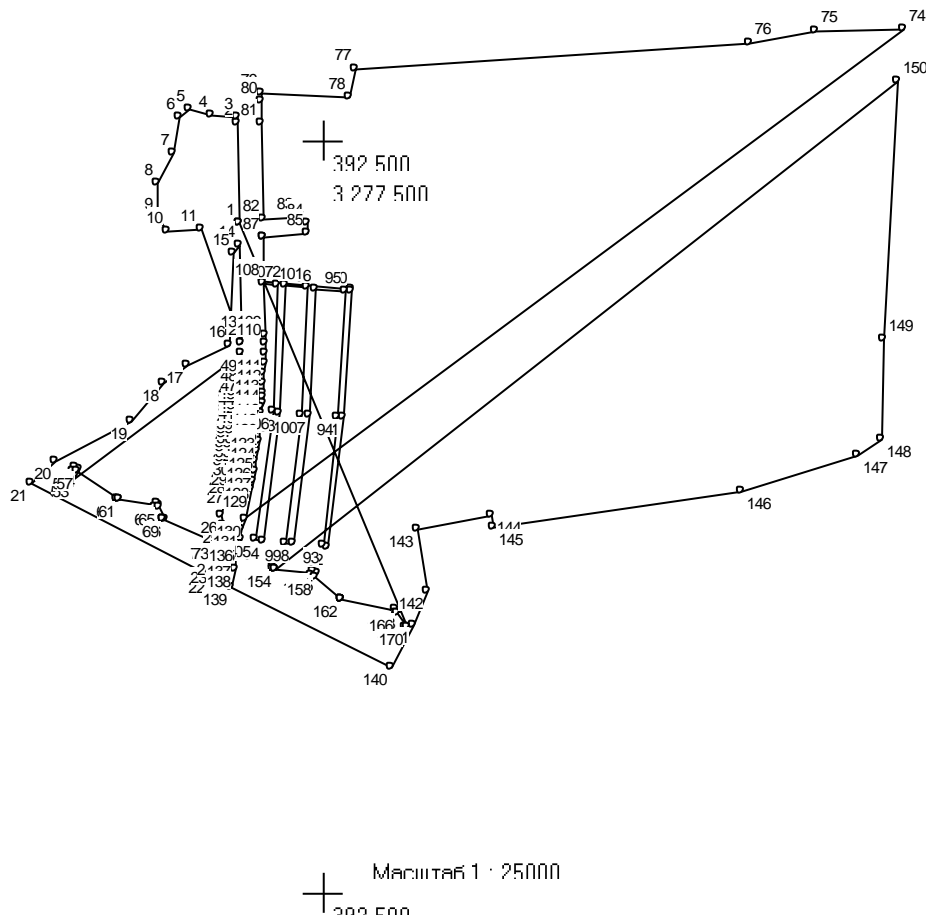


| №№ пун-ктов | X | Y |
|----------------|-----------|------------|
| 1 | 390914,10 | 3276825,76 |
| 2 | 390910,10 | 3276834,92 |
| 3 | 390900,98 | 3276830,75 |
| 4 | 390905,02 | 3276821,57 |

Площадь = 100 кв.м

**56:15:1830002:47:ЗУ2, общей площадью 2314859 кв.м.
(многоконтурный, 3 контура)**

Проект межевания территории для строительства объекта: «Строительство автомобильной дороги «Восточный обход г. Медногорска в Оренбургской области»



| №№ пун-ктов | X | Y |
|---|-----------|------------|
| 56:15:1830002:47:3У2(1) - 57807,92 кв.м | | |
| 1 | 392064,08 | 3276770,31 |
| 2 | 392044,68 | 3276770,59 |
| 3 | 391781,55 | 3276774,32 |
| 4 | 391765,55 | 3276673,02 |
| 5 | 391759,09 | 3276584,21 |
| 6 | 391798,33 | 3276554,39 |
| 7 | 391886,51 | 3276557,31 |
| 8 | 391965,72 | 3276598,45 |
| 9 | 392060,67 | 3276617,39 |
| 10 | 392085,86 | 3276643,78 |
| 11 | 392065,31 | 3276698,94 |
| 56:15:1830002:47:3У2(2) - 177503,23 кв.м | | |
| 12 | 391720,49 | 3276775,18 |
| 13 | 391484,87 | 3276778,52 |
| 14 | 391459,72 | 3276778,72 |
| 15 | 391434,54 | 3276778,59 |
| 16 | 391409,36 | 3276778,14 |
| 17 | 391384,18 | 3276777,37 |
| 18 | 391371,59 | 3276776,87 |
| 19 | 391359,00 | 3276776,28 |

Проект межевания территории для строительства объекта: «Строительство автомобильной дороги «Восточный обход г. Медногорска в Оренбургской области»

| | | |
|--|-----------|------------|
| 20 | 391346,41 | 3276775,61 |
| 21 | 391333,83 | 3276774,86 |
| 22 | 391321,25 | 3276774,04 |
| 23 | 391308,67 | 3276773,13 |
| 24 | 391296,10 | 3276772,14 |
| 25 | 391283,54 | 3276771,07 |
| 26 | 391270,99 | 3276769,92 |
| 27 | 391258,44 | 3276768,69 |
| 28 | 391245,90 | 3276767,37 |
| 29 | 391233,37 | 3276765,98 |
| 30 | 391220,85 | 3276764,51 |
| 31 | 391208,34 | 3276762,96 |
| 32 | 391195,84 | 3276761,33 |
| 33 | 391183,36 | 3276759,62 |
| 34 | 391158,43 | 3276755,96 |
| 35 | 391133,56 | 3276751,98 |
| 36 | 391108,76 | 3276747,69 |
| 37 | 391084,02 | 3276743,08 |
| 38 | 391004,90 | 3276727,82 |
| 39 | 390978,84 | 3276730,94 |
| 40 | 390895,37 | 3276714,84 |
| 41 | 390872,34 | 3276702,26 |
| 42 | 390845,72 | 3276697,13 |
| 43 | 391089,64 | 3276219,98 |
| 44 | 391147,61 | 3276284,85 |
| 45 | 391256,57 | 3276489,61 |
| 46 | 391353,30 | 3276571,02 |
| 47 | 391402,08 | 3276633,66 |
| 48 | 391456,68 | 3276745,79 |
| 49 | 391700,96 | 3276756,96 |
| Внутренние границы контура 56:15:1830002:47:3У2(2) | | |
| 50 | 390934,55 | 3276704,02 |
| 51 | 390935,53 | 3276701,89 |
| 52 | 390937,66 | 3276702,86 |
| 53 | 390936,68 | 3276704,99 |
| Внутренние границы контура 56:15:1830002:47:3У2(2) | | |
| 54 | 391100,14 | 3276330,79 |
| 55 | 391101,12 | 3276328,65 |
| 56 | 391103,25 | 3276329,63 |
| 57 | 391102,28 | 3276331,77 |
| Внутренние границы контура 56:15:1830002:47:3У2(2) | | |
| 58 | 390991,92 | 3276574,30 |
| 59 | 390992,91 | 3276572,17 |
| 60 | 390995,05 | 3276573,13 |
| 61 | 390994,06 | 3276575,27 |
| Внутренние границы контура 56:15:1830002:47:3У2(2) | | |
| 62 | 391124,27 | 3276335,82 |
| 63 | 391133,44 | 3276339,87 |
| 64 | 391129,37 | 3276349,04 |
| 65 | 391120,18 | 3276344,99 |
| Внутренние границы контура 56:15:1830002:47:3У2(2) | | |
| 66 | 391029,00 | 3276550,68 |
| 67 | 391038,18 | 3276554,65 |
| 68 | 391034,21 | 3276563,86 |

Проект межевания территории для строительства объекта: «Строительство автомобильной дороги «Восточный обход г. Медногорска в Оренбургской области»

| | | |
|--|-----------|------------|
| 69 | 391025,02 | 3276559,90 |
| Внутренние границы контура 56:15:1830002:47:3У2(2) | | |
| 70 | 391045,59 | 3276453,55 |
| 71 | 391046,57 | 3276451,42 |
| 72 | 391048,70 | 3276452,39 |
| 73 | 391047,72 | 3276454,52 |
| 56:15:1830002:47:3У2(3) - 2079547,84 кв.м | | |
| 74 | 390815,86 | 3276755,53 |
| 75 | 390860,41 | 3276764,12 |
| 76 | 390886,47 | 3276760,99 |
| 77 | 390931,94 | 3276769,77 |
| 78 | 390942,07 | 3276771,72 |
| 79 | 390943,57 | 3276772,01 |
| 80 | 390969,93 | 3276777,09 |
| 81 | 390992,97 | 3276789,68 |
| 82 | 391072,09 | 3276804,94 |
| 83 | 391097,62 | 3276809,69 |
| 84 | 391123,22 | 3276814,12 |
| 85 | 391148,88 | 3276818,22 |
| 86 | 391174,61 | 3276822,00 |
| 87 | 391200,39 | 3276825,45 |
| 88 | 391226,22 | 3276828,57 |
| 89 | 391239,15 | 3276830,00 |
| 90 | 391252,09 | 3276831,36 |
| 91 | 391265,04 | 3276832,63 |
| 92 | 391277,99 | 3276833,81 |
| 93 | 391290,96 | 3276834,92 |
| 94 | 391303,93 | 3276835,94 |
| 95 | 391316,91 | 3276836,88 |
| 96 | 391329,89 | 3276837,73 |
| 97 | 391355,86 | 3276839,20 |
| 98 | 391381,85 | 3276840,32 |
| 99 | 391407,84 | 3276841,12 |
| 100 | 391433,82 | 3276841,58 |
| 101 | 391459,80 | 3276841,72 |
| 102 | 391485,77 | 3276841,52 |
| 103 | 391619,26 | 3276839,63 |
| 105 | 391616,19 | 3276874,18 |
| 106 | 391279,33 | 3276864,42 |
| 107 | 390939,82 | 3276814,40 |
| 108 | 390937,98 | 3276835,32 |
| 109 | 391277,91 | 3276882,91 |
| 110 | 391614,25 | 3276895,09 |
| 111 | 391608,97 | 3276954,86 |
| 112 | 391271,38 | 3276940,38 |
| 113 | 390932,69 | 3276895,09 |
| 114 | 390930,84 | 3276916,01 |
| 115 | 391270,85 | 3276960,43 |
| 116 | 391607,12 | 3276975,78 |
| 117 | 391600,08 | 3277055,47 |
| 118 | 391263,12 | 3277036,64 |
| 119 | 390923,80 | 3276995,70 |
| 120 | 390922,57 | 3277009,64 |
| 121 | 391263,36 | 3277050,80 |
| 122 | 391598,84 | 3277069,41 |
| 123 | 391603,82 | 3277069,85 |
| 124 | 391624,26 | 3276839,56 |
| 125 | 391742,29 | 3276837,89 |

Проект межевания территории для строительства объекта: «Строительство автомобильной дороги «Восточный обход г. Медногорска в Оренбургской области»

| | | |
|--|-----------|------------|
| 126 | 391742,94 | 3276840,00 |
| 127 | 391754,10 | 3276954,91 |
| 128 | 391780,37 | 3276955,04 |
| 129 | 391797,41 | 3276927,08 |
| 130 | 391788,90 | 3276837,23 |
| 131 | 392045,55 | 3276833,59 |
| 132 | 392105,56 | 3276832,74 |
| 133 | 392125,55 | 3276832,46 |
| 134 | 392116,51 | 3277068,75 |
| 135 | 392191,45 | 3277084,24 |
| 136 | 392256,29 | 3278131,40 |
| 137 | 392292,40 | 3278303,08 |
| 138 | 392295,95 | 3278537,83 |
| 139 | 392157,73 | 3278520,47 |
| 141 | 391472,02 | 3278485,47 |
| 142 | 391206,65 | 3278478,39 |
| 143 | 391163,04 | 3278415,14 |
| 144 | 391069,93 | 3278105,43 |
| 145 | 390972,90 | 3277448,32 |
| 146 | 391004,73 | 3277441,67 |
| 147 | 390967,83 | 3277246,25 |
| 148 | 390801,73 | 3277271,99 |
| 149 | 390714,45 | 3277238,94 |
| 150 | 390599,95 | 3277177,89 |
| Внутренние границы контура 56:15:1830002:47:3У2(3) | | |
| 151 | 390705,32 | 3277219,79 |
| 152 | 390706,31 | 3277217,65 |
| 153 | 390708,44 | 3277218,62 |
| 154 | 390707,46 | 3277220,76 |
| Внутренние границы контура 56:15:1830002:47:3У2(3) | | |
| 155 | 390914,10 | 3276825,76 |
| 156 | 390910,10 | 3276834,92 |
| 157 | 390900,98 | 3276830,75 |
| 158 | 390905,02 | 3276821,57 |
| Внутренние границы контура 56:15:1830002:47:3У2(3) | | |
| 159 | 390747,43 | 3277186,07 |
| 160 | 390756,60 | 3277190,12 |
| 161 | 390752,53 | 3277199,29 |
| 162 | 390743,37 | 3277195,25 |
| Внутренние границы контура 56:15:1830002:47:3У2(3) | | |
| 163 | 390861,75 | 3276868,09 |
| 164 | 390862,73 | 3276865,96 |
| 165 | 390864,86 | 3276866,93 |
| 166 | 390863,88 | 3276869,07 |
| Внутренние границы контура 56:15:1830002:47:3У2(3) | | |
| 167 | 390780,21 | 3277045,69 |
| 168 | 390781,19 | 3277043,55 |
| 169 | 390783,32 | 3277044,54 |
| 170 | 390782,34 | 3277046,66 |
| Внутренние границы контура 56:15:1830002:47:3У2(3) | | |
| 171 | 390844,70 | 3276966,63 |
| 172 | 390853,85 | 3276970,69 |
| 173 | 390849,78 | 3276979,87 |

Проект межевания территории для строительства объекта: «Строительство автомобильной дороги «Восточный обход г. Медногорска в Оренбургской области»

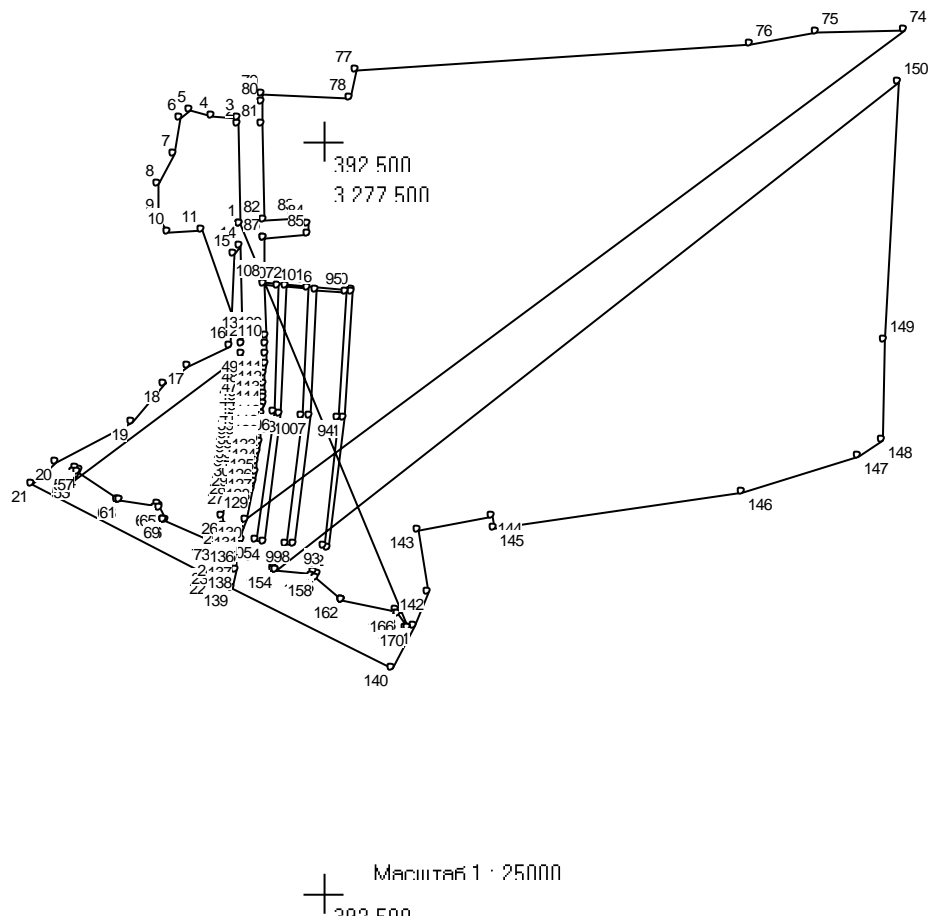
| | | |
|-----|-----------|------------|
| 174 | 390840,63 | 3276975,82 |
|-----|-----------|------------|

3 и 4 вариант:

При уточнении границ земельного участка **56:15:1830002:47** необходимо добавить точки:

| №№ пун-ктов | X | Y |
|----------------|-----------|------------|
| 1 | 392125,55 | 3276832,46 |
| 2 | 392064,08 | 3276770,31 |
| 3 | 391781,55 | 3276774,32 |
| 4 | 391788,90 | 3276837,23 |
| 5 | 391742,29 | 3276837,89 |
| 6 | 391720,49 | 3276775,18 |
| 7 | 390845,72 | 3276697,13 |
| 8 | 390815,86 | 3276755,53 |

**56:15:1830002:47:ЗУ2, общей площадью 2314894 кв.м.
(многоконтурный, 3 контура)**



| №№ пун-ктов | X | Y |
|--|---|---|
| 56:15:1830002:47:ЗУ2(1) - 57807,92 кв.м | | |

Проект межевания территории для строительства объекта: «Строительство автомобильной дороги «Восточный обход г. Медногорска в Оренбургской области»

| | | |
|--|-----------|------------|
| 1 | 392064,08 | 3276770,31 |
| 2 | 392044,68 | 3276770,59 |
| 3 | 391781,55 | 3276774,32 |
| 4 | 391765,55 | 3276673,02 |
| 5 | 391759,09 | 3276584,21 |
| 6 | 391798,33 | 3276554,39 |
| 7 | 391886,51 | 3276557,31 |
| 8 | 391965,72 | 3276598,45 |
| 9 | 392060,67 | 3276617,39 |
| 10 | 392085,86 | 3276643,78 |
| 11 | 392065,31 | 3276698,94 |
| 56:15:1830002:47:3У2(2) - 177503,23 кв.м | | |
| 12 | 391720,49 | 3276775,18 |
| 13 | 391484,87 | 3276778,52 |
| 14 | 391459,72 | 3276778,72 |
| 15 | 391434,54 | 3276778,59 |
| 16 | 391409,36 | 3276778,14 |
| 17 | 391384,18 | 3276777,37 |
| 18 | 391371,59 | 3276776,87 |
| 19 | 391359,00 | 3276776,28 |
| 20 | 391346,41 | 3276775,61 |
| 21 | 391333,83 | 3276774,86 |
| 22 | 391321,25 | 3276774,04 |
| 23 | 391308,67 | 3276773,13 |
| 24 | 391296,10 | 3276772,14 |
| 25 | 391283,54 | 3276771,07 |
| 26 | 391270,99 | 3276769,92 |
| 27 | 391258,44 | 3276768,69 |
| 28 | 391245,90 | 3276767,37 |
| 29 | 391233,37 | 3276765,98 |
| 30 | 391220,85 | 3276764,51 |
| 31 | 391208,34 | 3276762,96 |
| 32 | 391195,84 | 3276761,33 |
| 33 | 391183,36 | 3276759,62 |
| 34 | 391158,43 | 3276755,96 |
| 35 | 391133,56 | 3276751,98 |
| 36 | 391108,76 | 3276747,69 |
| 37 | 391084,02 | 3276743,08 |
| 38 | 391004,90 | 3276727,82 |
| 39 | 390978,84 | 3276730,94 |
| 40 | 390895,37 | 3276714,84 |
| 41 | 390872,34 | 3276702,26 |
| 42 | 390845,72 | 3276697,13 |
| 43 | 391089,64 | 3276219,98 |
| 44 | 391147,61 | 3276284,85 |
| 45 | 391256,57 | 3276489,61 |
| 46 | 391353,30 | 3276571,02 |
| 47 | 391402,08 | 3276633,66 |
| 48 | 391456,68 | 3276745,79 |
| 49 | 391700,96 | 3276756,96 |
| Внутренние границы контура 56:15:1830002:47:3У2(2) | | |
| 50 | 390934,55 | 3276704,02 |
| 51 | 390935,53 | 3276701,89 |
| 52 | 390937,66 | 3276702,86 |
| 53 | 390936,68 | 3276704,99 |
| Внутренние границы контура 56:15:1830002:47:3У2(2) | | |
| 54 | 391100,14 | 3276330,79 |

Проект межевания территории для строительства объекта: «Строительство автомобильной дороги «Восточный обход г. Медногорска в Оренбургской области»

| | | |
|--|-----------|------------|
| 55 | 391101,12 | 3276328,65 |
| 56 | 391103,25 | 3276329,63 |
| 57 | 391102,28 | 3276331,77 |
| Внутренние границы контура 56:15:1830002:47:3У2(2) | | |
| 58 | 390991,92 | 3276574,30 |
| 59 | 390992,91 | 3276572,17 |
| 60 | 390995,05 | 3276573,13 |
| 61 | 390994,06 | 3276575,27 |
| Внутренние границы контура 56:15:1830002:47:3У2(2) | | |
| 62 | 391124,27 | 3276335,82 |
| 63 | 391133,44 | 3276339,87 |
| 64 | 391129,37 | 3276349,04 |
| 65 | 391120,18 | 3276344,99 |
| Внутренние границы контура 56:15:1830002:47:3У2(2) | | |
| 66 | 391029,00 | 3276550,68 |
| 67 | 391038,18 | 3276554,65 |
| 68 | 391034,21 | 3276563,86 |
| 69 | 391025,02 | 3276559,90 |
| Внутренние границы контура 56:15:1830002:47:3У2(2) | | |
| 70 | 391045,59 | 3276453,55 |
| 71 | 391046,57 | 3276451,42 |
| 72 | 391048,70 | 3276452,39 |
| 73 | 391047,72 | 3276454,52 |
| 56:15:1830002:47:3У2(3) - 2079582,61 кв.м | | |
| 74 | 390815,86 | 3276755,53 |
| 75 | 390860,41 | 3276764,12 |
| 76 | 390886,47 | 3276760,99 |
| 77 | 390931,94 | 3276769,77 |
| 78 | 390929,73 | 3276774,60 |
| 79 | 390938,85 | 3276778,77 |
| 80 | 390942,07 | 3276771,72 |
| 81 | 390943,57 | 3276772,01 |
| 82 | 390969,93 | 3276777,09 |
| 83 | 390992,97 | 3276789,68 |
| 84 | 391072,09 | 3276804,94 |
| 85 | 391097,62 | 3276809,69 |
| 86 | 391123,22 | 3276814,12 |
| 87 | 391148,88 | 3276818,22 |
| 88 | 391174,61 | 3276822,00 |
| 89 | 391200,39 | 3276825,45 |
| 90 | 391226,22 | 3276828,57 |
| 91 | 391239,15 | 3276830,00 |
| 92 | 391252,09 | 3276831,36 |
| 93 | 391265,04 | 3276832,63 |
| 94 | 391277,99 | 3276833,81 |
| 95 | 391290,96 | 3276834,92 |
| 96 | 391303,93 | 3276835,94 |
| 97 | 391316,91 | 3276836,88 |
| 98 | 391329,89 | 3276837,73 |
| 99 | 391355,86 | 3276839,20 |
| 100 | 391381,85 | 3276840,32 |
| 101 | 391407,84 | 3276841,12 |
| 102 | 391433,82 | 3276841,58 |
| 103 | 391459,80 | 3276841,72 |
| 105 | 391485,77 | 3276841,52 |

Проект межевания территории для строительства объекта: «Строительство автомобильной дороги «Восточный обход г. Медногорска в Оренбургской области»

| | | |
|--|-----------|------------|
| 106 | 391619,26 | 3276839,63 |
| 107 | 391616,19 | 3276874,18 |
| 108 | 391279,33 | 3276864,42 |
| 109 | 390939,82 | 3276814,40 |
| 110 | 390937,98 | 3276835,32 |
| 111 | 391277,91 | 3276882,91 |
| 112 | 391614,25 | 3276895,09 |
| 113 | 391608,97 | 3276954,86 |
| 114 | 391271,38 | 3276940,38 |
| 115 | 390932,69 | 3276895,09 |
| 116 | 390930,84 | 3276916,01 |
| 117 | 391270,85 | 3276960,43 |
| 118 | 391607,12 | 3276975,78 |
| 119 | 391600,08 | 3277055,47 |
| 120 | 391263,12 | 3277036,64 |
| 121 | 390923,80 | 3276995,70 |
| 122 | 390922,57 | 3277009,64 |
| 123 | 391263,36 | 3277050,80 |
| 124 | 391598,84 | 3277069,41 |
| 125 | 391603,82 | 3277069,85 |
| 126 | 391624,26 | 3276839,56 |
| 127 | 391742,29 | 3276837,89 |
| 128 | 391742,94 | 3276840,00 |
| 129 | 391754,10 | 3276954,91 |
| 130 | 391780,37 | 3276955,04 |
| 131 | 391797,41 | 3276927,08 |
| 132 | 391788,90 | 3276837,23 |
| 133 | 392045,55 | 3276833,59 |
| 134 | 392105,56 | 3276832,74 |
| 135 | 392125,55 | 3276832,46 |
| 136 | 392116,51 | 3277068,75 |
| 137 | 392191,45 | 3277084,24 |
| 138 | 392256,29 | 3278131,40 |
| 139 | 392292,40 | 3278303,08 |
| 141 | 392295,95 | 3278537,83 |
| 142 | 392157,73 | 3278520,47 |
| 143 | 391472,02 | 3278485,47 |
| 144 | 391206,65 | 3278478,39 |
| 145 | 391163,04 | 3278415,14 |
| 146 | 391069,93 | 3278105,43 |
| 147 | 390972,90 | 3277448,32 |
| 148 | 391004,73 | 3277441,67 |
| 149 | 390967,83 | 3277246,25 |
| 150 | 390801,73 | 3277271,99 |
| 151 | 390714,45 | 3277238,94 |
| 152 | 390599,95 | 3277177,89 |
| Внутренние границы контура 56:15:1830002:47:3У2(3) | | |
| 153 | 390705,32 | 3277219,79 |
| 154 | 390706,31 | 3277217,65 |
| 155 | 390708,44 | 3277218,62 |
| 156 | 390707,46 | 3277220,76 |
| Внутренние границы контура 56:15:1830002:47:3У2(3) | | |
| 157 | 390747,43 | 3277186,07 |
| 158 | 390756,60 | 3277190,12 |
| 159 | 390752,53 | 3277199,29 |
| 160 | 390743,37 | 3277195,25 |

Проект межевания территории для строительства объекта: «Строительство автомобильной дороги «Восточный обход г. Медногорска в Оренбургской области»

| | | |
|--|-----------|------------|
| Внутренние границы контура 56:15:1830002:47:3У2(3) | | |
| 161 | 390861,75 | 3276868,09 |
| 162 | 390862,73 | 3276865,96 |
| 163 | 390864,86 | 3276866,93 |
| 164 | 390863,88 | 3276869,07 |
| Внутренние границы контура 56:15:1830002:47:3У2(3) | | |
| 165 | 390780,21 | 3277045,69 |
| 166 | 390781,19 | 3277043,55 |
| 167 | 390783,32 | 3277044,54 |
| 168 | 390782,34 | 3277046,66 |
| Внутренние границы контура 56:15:1830002:47:3У2(3) | | |
| 169 | 390844,70 | 3276966,63 |
| 170 | 390853,85 | 3276970,69 |
| 171 | 390849,78 | 3276979,87 |
| 172 | 390840,63 | 3276975,82 |

56:15:0000000:33

Примечание: При вычислении площади земельного участка по координатам, содержащимся в выписке ЕГРН от 11.03.2021 № 99/2021/380268205 (выписка представлена в электронном виде на CD-диске в папке «Выписки»), площадь земельного участка составляет 9048 кв.м. Перед проведением кадастровых работ по образованию земельного участка 56:15:0000000:33:3У1 из земельного участка 56:15:0000000:33, для приведения в соответствие сведений о площади земельного участка в ЕГРН, необходимо произвести уточнение местоположения точек и границ земельного участка (через процедуру исправления реестровой ошибки), так как площадь земельного участка после изъятия может отличаться от указанной, что является отдельным видом кадастровых работ, и не входит в рамки подготовки проекта межевания территории.

При уточнении границ земельного участка 56:15:0000000:33 необходимо добавить точки:

| №№ пун-ктов | X | Y |
|------------------------|-----------|------------|
| 1 | 390942,07 | 3276771,72 |
| 2 | 390931,94 | 3276769,77 |

56:15:1830002:1

Примечание: При вычислении площади земельного участка по координатам, содержащимся в выписке ЕГРН от 08.07.2020 № 99/2020/337157967 (выписка представлена в электронном виде на CD-диске в папке «Выписки»), площадь земельного участка составляет 2769932 кв.м. Перед проведением кадастровых работ по образованию земельного участка 56:15:1830002:1:3У1 из земельного участка 56:15:1830002:1, для приведения в соответствие сведений о площади земельного участка в ЕГРН, необходимо произвести уточнение местоположения точек и границ земельного участка (через процедуру исправления реестровой ошибки), так как площадь земельного участка после изъятия может отличаться от указанной, что является отдельным видом кадастровых работ, и не входит в рамки подготовки проекта межевания территории.

При уточнении границ земельного участка 56:15:1830002:1 необходимо добавить точки:

| №№ пун-ктов | X | Y |
|------------------------|-----------|------------|
| 1 | 389645,93 | 3277727,38 |
| 2 | 389687,07 | 3277729,43 |
| 3 | 389708,92 | 3277730,52 |
| 4 | 389771,96 | 3277733,66 |
| 5 | 389793,95 | 3277734,76 |
| 6 | 389834,09 | 3277626,54 |
| 7 | 389842,84 | 3277542,55 |
| 8 | 389904,67 | 3277201,91 |

Проект межевания территории для строительства объекта: «Строительство автомобильной дороги «Восточный обход г. Медногорска в Оренбургской области»

| | | |
|----|-----------|------------|
| 9 | 389918,21 | 3277108,83 |
| 10 | 389936,31 | 3276984,29 |
| 11 | 389975,48 | 3276963,91 |
| 12 | 390000,38 | 3276968,07 |
| 13 | 390067,95 | 3276979,35 |
| 14 | 390093,00 | 3276983,53 |
| 15 | 390194,28 | 3277000,44 |
| 16 | 390218,57 | 3277004,49 |
| 17 | 390814,10 | 3276755,19 |
| 18 | 390844,01 | 3276696,79 |
| 19 | 389550,67 | 3277800,54 |

56:15:0000000:2510

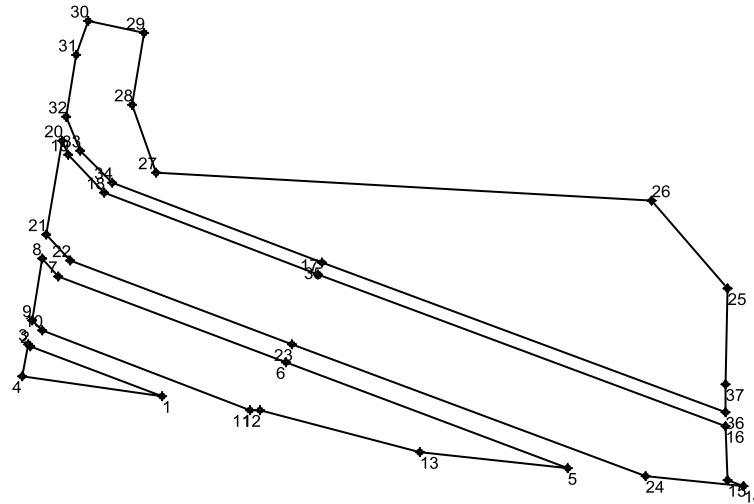
Примечание: При вычислении площади земельного участка по координатам, содержащимся в выписке ЕГРН от 17 февраля 2021г. № КУВИ-002/2021-13157745 (выписка представлена в электронном виде на CD-диске в папке «Выписки»), площадь земельного участка составляет 206996 кв.м. Перед проведением кадастровых работ по образованию земельного участка 56:15:0000000:2510:3У1 из земельного участка 56:15:0000000:2510, для приведения в соответствие сведений о площади земельного участка в ЕГРН, необходимо произвести уточнение местоположения точек и границ земельного участка (через процедуру исправления реестровой ошибки), так как площадь земельного участка после изъятия может отличаться от указанной, что является отдельным видом кадастровых работ, и не входит в рамки подготовки проекта межевания территории.

При уточнении границ земельного участка 56:15:0000000:2510 необходимо добавить точки:

| №№ пун-ктов | X | Y |
|------------------------|-----------|------------|
| 1 | 389975,48 | 3276963,91 |
| 2 | 389918,21 | 3277108,83 |
| 3 | 390067,95 | 3276979,35 |
| 4 | 389842,91 | 3277542,34 |
| 5 | 389859,31 | 3277384,45 |
| 6 | 390000,38 | 3276968,07 |
| 7 | 390194,28 | 3277000,44 |
| 8 | 389887,09 | 3277713,68 |
| 9 | 389834,20 | 3277626,23 |
| 10 | 390093,00 | 3276983,53 |
| 11 | 389902,05 | 3277713,62 |
| 12 | 390218,57 | 3277004,49 |

**56:15:0000000:2510:3У2, общей площадью 178415 кв.м.
(многоконтурный, 4 контура)**

Проект межевания территории для строительства объекта: «Строительство автомобильной дороги «Восточный обход г. Медногорска в Оренбургской области»



| №№ пун-ктов | X | Y |
|---|-----------|------------|
| 56:15:0000000:2510:3У2(1) - 2593,02 кв.м. | | |
| 1 | 389918,21 | 3277108,83 |
| 2 | 389972,45 | 3276966,83 |
| 3 | 389975,48 | 3276963,91 |
| 4 | 389940,15 | 3276958,01 |
| 56:15:0000000:2510:3У2(2) - 28189,42 кв.м. | | |
| 5 | 389842,91 | 3277542,34 |
| 6 | 389954,99 | 3277240,12 |
| 7 | 390048,60 | 3276997,44 |
| 8 | 390067,95 | 3276979,35 |
| 9 | 390000,38 | 3276968,07 |
| 10 | 389988,98 | 3276979,12 |
| 11 | 389904,67 | 3277201,91 |
| 12 | 389903,09 | 3277212,76 |
| 13 | 389859,31 | 3277384,45 |
| 56:15:0000000:2510:3У2(3) - 61736,66 кв.м. | | |
| 14 | 389823,12 | 3277732,97 |
| 15 | 389828,95 | 3277713,90 |
| 16 | 389887,09 | 3277713,68 |
| 17 | 390049,69 | 3277275,24 |
| 18 | 390137,19 | 3277046,19 |
| 19 | 390177,85 | 3277008,17 |
| 20 | 390194,28 | 3277000,44 |
| 21 | 390093,00 | 3276983,53 |
| 22 | 390065,12 | 3277009,74 |
| 23 | 389974,68 | 3277247,42 |

Проект межевания территории для строительства объекта: «Строительство автомобильной дороги «Восточный обход г. Медногорска в Оренбургской области»

| | | |
|---|-----------|------------|
| 24 | 389834,20 | 3277626,23 |
| 56:15:0000000:2510:3У2(4) - 85896,36 кв.м. | | |
| 25 | 390035,85 | 3277715,62 |
| 26 | 390129,74 | 3277632,60 |
| 27 | 390159,16 | 3277102,37 |
| 28 | 390232,91 | 3277076,00 |
| 29 | 390309,09 | 3277089,56 |
| 30 | 390322,10 | 3277029,85 |
| 31 | 390286,52 | 3277015,84 |
| 32 | 390218,57 | 3277004,49 |
| 33 | 390183,81 | 3277020,84 |
| 34 | 390148,30 | 3277054,22 |
| 35 | 390062,82 | 3277280,11 |
| 36 | 389902,05 | 3277713,62 |
| 37 | 389931,71 | 3277713,51 |

56:15:0000000:442

Примечание: При вычислении площади земельного участка по координатам, содержащимся в выписке ЕГРН от 19 января 2021г. № КУВИ-002/2021-1310634 (выписка представлена в электронном виде на CD-диске в папке «Выписки»), площадь земельного участка составляет 37818000 кв.м. Перед проведением кадастровых работ по образованию земельного участка 56:15:0000000:442:3У1 из земельного участка 56:15:0000000:442, для приведения в соответствие сведений о площади земельного участка в ЕГРН, необходимо произвести уточнение местоположения точек и границ земельного участка (через процедуру исправления реестровой ошибки), так как площадь земельного участка после изъятия может отличаться от указанной, что является отдельным видом кадастровых работ, и не входит в рамки подготовки проекта межевания территории.

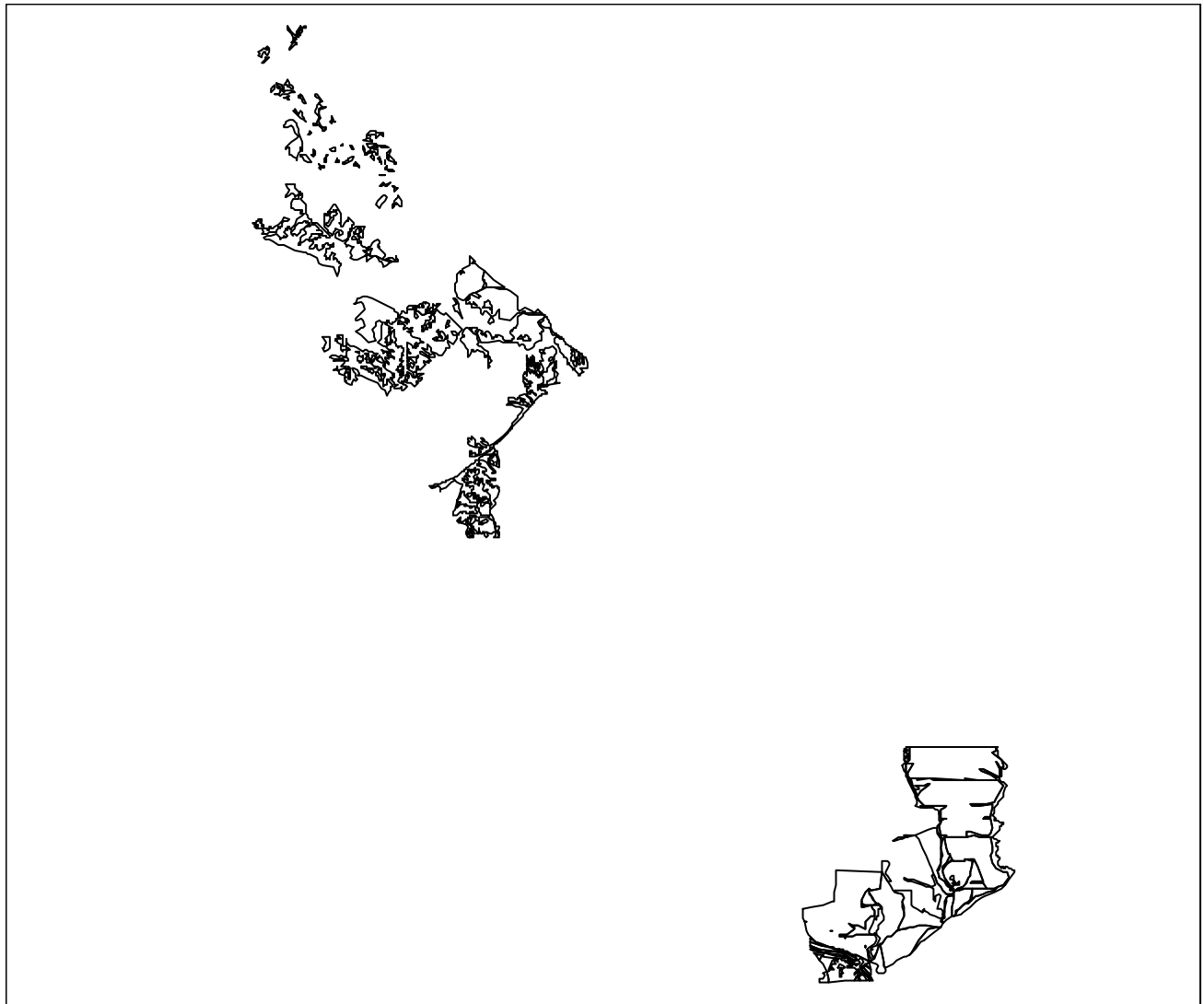
При уточнении границ земельного участка 56:15:0000000:442 необходимо добавить точки:

| №№ пун-ктов | X | Y |
|------------------------|-----------|------------|
| 1 | 389458,83 | 3278115,85 |
| 2 | 389545,85 | 3277807,92 |
| 3 | 389685,74 | 3277733,00 |
| 4 | 389551,93 | 3278177,97 |
| 5 | 389515,44 | 3278154,08 |
| 6 | 389644,37 | 3277731,49 |
| 7 | 389771,05 | 3277736,12 |
| 8 | 389600,96 | 3278344,79 |
| 9 | 389570,85 | 3278190,35 |
| 10 | 389707,71 | 3277733,81 |
| 11 | 389887,09 | 3277713,68 |
| 12 | 389658,71 | 3278569,58 |
| 13 | 389602,95 | 3278441,43 |
| 14 | 389902,05 | 3277713,62 |
| 15 | 389697,36 | 3278448,58 |
| 16 | 389382,15 | 3278507,62 |
| 17 | 389374,48 | 3278546,86 |
| 18 | 389285,41 | 3278812,87 |
| 19 | 389290,52 | 3278803,82 |
| 20 | 389140,0 | 3279028,05 |
| 21 | 389376,51 | 3278791,03 |
| 22 | 389380,03 | 3278792,11 |
| 23 | 389310,02 | 3279095,83 |
| 24 | 389330,47 | 3279102,11 |
| 25 | 389629,13 | 3278711,27 |
| 26 | 389625,35 | 3278747,83 |
| 27 | 389051,34 | 3279258,52 |
| 28 | 389054,84 | 3279260,83 |

Проект межевания территории для строительства объекта: «Строительство автомобильной дороги «Восточный обход г. Медногорска в Оренбургской области»

| | | |
|----|-----------|------------|
| 29 | 389022,99 | 3279294,41 |
| 30 | 389106,55 | 3279296,0 |
| 31 | 389135,24 | 3279315,52 |
| 32 | 389174,62 | 3279321,73 |
| 33 | 389337,56 | 3279147,33 |
| 34 | 389192,18 | 3279063,41 |
| 35 | 389192,16 | 3279064,37 |
| 36 | 389192,04 | 3279069,92 |
| 37 | 389090,18 | 3279097,31 |
| 38 | 389062,23 | 3279136,17 |
| 39 | 389033,2 | 3279176,52 |
| 40 | 389016,57 | 3279199,55 |
| 41 | 388980,34 | 3279199,55 |
| 42 | 388988,95 | 3279236,34 |
| 43 | 388973,36 | 3279255,63 |
| 44 | 389323,05 | 3278886,6 |
| 45 | 389321,73 | 3278901,57 |
| 46 | 389276,79 | 3278952,64 |
| 47 | 389266,41 | 3278967,06 |
| 48 | 389301,54 | 3279128,17 |
| 49 | 388970,27 | 3279259,33 |
| 50 | 389019,89 | 3279298,16 |
| 51 | 389028,06 | 3279608,45 |
| 52 | 388999,22 | 3279615,72 |
| 53 | 388844,22 | 3279648,33 |
| 54 | 388805,57 | 3279655,05 |
| 55 | 388696,34 | 3279673,14 |
| 56 | 388666,79 | 3279671,6 |
| 57 | 388665,13 | 3279613,75 |
| 58 | 388662,75 | 3279531,09 |

**56:15:0000000:442:ЗУ2, общей площадью 37588854 кв.м.
(многоконтурный, 137 контуров)**



| №№ пун-ктов | X | Y |
|--|-----------|------------|
| 56:15:0000000:442:3У2(1), площадь - 45999,76 кв.м. | | |
| 1 | 415594,33 | 3263820,20 |
| 2 | 415609,84 | 3263881,64 |
| 3 | 415616,77 | 3263937,45 |
| 4 | 415603,41 | 3263963,68 |
| 5 | 415556,69 | 3263974,16 |
| 6 | 415534,75 | 3263995,14 |
| 7 | 415564,31 | 3264036,14 |
| 8 | 415543,33 | 3264075,23 |
| 9 | 415538,56 | 3264115,70 |
| 10 | 415533,78 | 3264175,82 |
| 11 | 415501,36 | 3264181,07 |
| 12 | 415460,36 | 3264155,32 |
| 13 | 415475,62 | 3264125,29 |
| 14 | 415475,62 | 3264057,59 |
| 15 | 415426,04 | 3263998,46 |
| 16 | 415402,21 | 3263963,18 |
| 17 | 415482,31 | 3263975,59 |
| 18 | 415511,87 | 3263969,87 |
| 19 | 415496,63 | 3263853,54 |

Проект межевания территории для строительства объекта: «Строительство автомобильной дороги «Восточный обход г. Медногорска в Оренбургской области»

| | | |
|--|-----------|------------|
| 20 | 415469,94 | 3263788,70 |
| 21 | 415435,61 | 3263750,56 |
| 22 | 415464,55 | 3263741,57 |
| 23 | 415466,13 | 3263714,33 |
| 24 | 415437,53 | 3263653,30 |
| 25 | 415435,63 | 3263631,37 |
| 26 | 415474,71 | 3263674,28 |
| 27 | 415525,25 | 3263728,64 |
| 28 | 415580,55 | 3263782,99 |
| 56:15:0000000:442:ЗУ2(2), площадь - 15999,67 кв.м. | | |
| 29 | 414911,83 | 3264316,89 |
| 30 | 415024,47 | 3264405,57 |
| 31 | 414949,69 | 3264388,92 |
| 32 | 414845,54 | 3264370,87 |
| 33 | 414688,70 | 3264349,70 |
| 34 | 414755,97 | 3264309,59 |
| 35 | 414847,38 | 3264289,41 |
| 56:15:0000000:442:ЗУ2(3), площадь - 24000,23 кв.м. | | |
| 36 | 414844,87 | 3264375,83 |
| 37 | 414761,83 | 3264447,45 |
| 38 | 414686,39 | 3264506,05 |
| 39 | 414627,78 | 3264549,46 |
| 40 | 414603,89 | 3264603,73 |
| 41 | 414552,89 | 3264585,27 |
| 42 | 414560,05 | 3264554,45 |
| 43 | 414590,32 | 3264529,96 |
| 44 | 414602,82 | 3264511,20 |
| 45 | 414688,04 | 3264354,65 |
| 56:15:0000000:442:ЗУ2(4), площадь - 26999,46 кв.м. | | |
| 46 | 418909,91 | 3261558,34 |
| 47 | 418875,95 | 3261623,01 |
| 48 | 418914,38 | 3261656,32 |
| 49 | 418933,67 | 3261673,13 |
| 50 | 418941,76 | 3261690,03 |
| 51 | 418941,91 | 3261708,83 |
| 52 | 418883,63 | 3261737,64 |
| 53 | 418851,61 | 3261671,04 |
| 54 | 418866,99 | 3261622,38 |
| 55 | 418870,20 | 3261561,54 |
| 56 | 418770,31 | 3261470,59 |
| 57 | 418731,66 | 3261461,45 |
| 58 | 418699,86 | 3261457,78 |
| 59 | 418718,73 | 3261488,46 |
| 60 | 418808,72 | 3261566,66 |
| 61 | 418817,04 | 3261626,85 |
| 62 | 418775,41 | 3261625,57 |
| 63 | 418728,66 | 3261584,58 |
| 64 | 418655,65 | 3261543,22 |
| 65 | 418614,17 | 3261516,66 |
| 66 | 418601,88 | 3261479,54 |
| 67 | 418638,75 | 3261492,38 |
| 68 | 418664,64 | 3261477,63 |
| 69 | 418692,98 | 3261439,77 |
| 70 | 418756,87 | 3261452,55 |

Проект межевания территории для строительства объекта: «Строительство автомобильной дороги «Восточный обход г. Медногорска в Оренбургской области»

| | | |
|--|-----------|------------|
| 56:15:0000000:442:ЗУ2(5), площадь - 29000,30 кв.м. | | |
| 71 | 418906,88 | 3261157,85 |
| 72 | 418738,31 | 3261263,76 |
| 73 | 418678,19 | 3261323,86 |
| 74 | 418647,03 | 3261367,58 |
| 75 | 418688,62 | 3261428,69 |
| 76 | 418657,88 | 3261469,97 |
| 77 | 418636,62 | 3261482,61 |
| 78 | 418621,11 | 3261476,64 |
| 79 | 418638,75 | 3261468,97 |
| 80 | 418643,46 | 3261453,09 |
| 81 | 418633,36 | 3261437,56 |
| 82 | 418607,03 | 3261417,26 |
| 83 | 418576,62 | 3261402,20 |
| 84 | 418554,04 | 3261408,92 |
| 85 | 418526,15 | 3261416,52 |
| 86 | 418399,36 | 3261290,02 |
| 87 | 418469,20 | 3261314,44 |
| 88 | 418534,45 | 3261334,83 |
| 89 | 418611,60 | 3261332,34 |
| 90 | 418693,48 | 3261263,55 |
| 91 | 418806,19 | 3261166,15 |
| 56:15:0000000:442:ЗУ2(6), площадь - 23001,14 кв.м. | | |
| 92 | 418392,75 | 3261297,51 |
| 93 | 418500,88 | 3261405,44 |
| 94 | 418449,49 | 3261382,08 |
| 95 | 418430,73 | 3261381,56 |
| 96 | 418424,40 | 3261409,32 |
| 97 | 418385,38 | 3261416,90 |
| 98 | 418364,78 | 3261448,15 |
| 99 | 418339,92 | 3261386,48 |
| 100 | 418298,17 | 3261329,62 |
| 101 | 418246,21 | 3261247,43 |
| 102 | 418173,81 | 3261186,57 |
| 103 | 418250,75 | 3261197,77 |
| 56:15:0000000:442:ЗУ2(7), площадь - 50999,43 кв.м. | | |
| 104 | 418179,96 | 3260319,01 |
| 105 | 418207,36 | 3260398,93 |
| 106 | 418185,65 | 3260498,28 |
| 107 | 418205,06 | 3260510,84 |
| 108 | 418221,03 | 3260483,50 |
| 109 | 418245,43 | 3260466,69 |
| 110 | 418298,70 | 3260491,44 |
| 111 | 418302,12 | 3260523,41 |
| 112 | 418261,01 | 3260573,64 |
| 113 | 418132,33 | 3260539,74 |
| 114 | 418010,19 | 3260535,30 |
| 115 | 418011,83 | 3260494,91 |
| 116 | 418047,49 | 3260456,02 |
| 117 | 418108,49 | 3260465,74 |
| 118 | 418145,70 | 3260422,91 |
| 119 | 418101,16 | 3260386,37 |
| 120 | 418018,95 | 3260353,25 |
| 121 | 417969,01 | 3260307,09 |

Проект межевания территории для строительства объекта: «Строительство автомобильной дороги «Восточный обход г. Медногорска в Оренбургской области»

| | | |
|---|-----------|------------|
| 122 | 417988,16 | 3260245,10 |
| 123 | 418023,53 | 3260243,64 |
| 124 | 418064,66 | 3260276,49 |
| 125 | 418085,76 | 3260275,56 |
| 126 | 418090,35 | 3260228,65 |
| 127 | 418123,11 | 3260227,78 |
| 56:15:0000000:442:3У2(8), площадь - 14000,78 кв.м | | |
| 128 | 417967,14 | 3260441,91 |
| 129 | 417968,27 | 3260537,94 |
| 130 | 417916,07 | 3260541,02 |
| 131 | 417891,56 | 3260481,18 |
| 132 | 417744,06 | 3260381,29 |
| 133 | 417777,86 | 3260341,36 |
| 134 | 417906,85 | 3260445,80 |
| 56:15:0000000:442:3У2(9), площадь - 15000,58 кв.м. | | |
| 135 | 416999,19 | 3260659,40 |
| 136 | 417096,13 | 3260738,26 |
| 137 | 417067,14 | 3260746,23 |
| 138 | 417043,02 | 3260752,24 |
| 139 | 416970,11 | 3260725,28 |
| 140 | 416918,38 | 3260687,76 |
| 141 | 416862,51 | 3260626,73 |
| 142 | 416871,26 | 3260607,26 |
| 143 | 416910,65 | 3260597,51 |
| 144 | 416942,46 | 3260601,80 |
| 56:15:0000000:442:3У2(10), площадь - 20000,98 кв.м. | | |
| 145 | 417145,53 | 3260770,87 |
| 146 | 417065,85 | 3260948,11 |
| 147 | 417005,54 | 3260984,71 |
| 148 | 416990,80 | 3261023,39 |
| 149 | 416961,78 | 3261046,86 |
| 150 | 416901,47 | 3261028,91 |
| 151 | 416870,63 | 3260994,84 |
| 152 | 416877,54 | 3260950,64 |
| 153 | 416940,15 | 3261011,87 |
| 154 | 416963,89 | 3260995,25 |
| 155 | 416961,80 | 3260934,16 |
| 156 | 416962,67 | 3260833,39 |
| 157 | 416992,33 | 3260827,21 |
| 158 | 416998,49 | 3260944,59 |
| 159 | 417028,51 | 3260934,22 |
| 160 | 417091,65 | 3260788,36 |
| 56:15:0000000:442:3У2(11), площадь - 23999,65 кв.м. | | |
| 161 | 417143,68 | 3261095,52 |
| 162 | 417228,78 | 3261123,02 |
| 163 | 417119,45 | 3261195,01 |
| 164 | 417080,83 | 3261226,42 |
| 165 | 417063,81 | 3261254,58 |
| 166 | 416985,25 | 3261309,55 |
| 167 | 416940,73 | 3261299,73 |
| 168 | 416979,36 | 3261263,73 |
| 169 | 417017,34 | 3261215,96 |
| 170 | 417031,08 | 3261176,03 |
| 171 | 417038,13 | 3261139,45 |

Проект межевания территории для строительства объекта: «Строительство автомобильной дороги «Восточный обход г. Медногорска в Оренбургской области»

| | | |
|---|-----------|------------|
| 172 | 417055,08 | 3261121,66 |
| 173 | 417087,35 | 3261031,05 |
| 56:15:0000000:442:ЗУ2(12), площадь - 57000,97 кв.м. | | |
| 174 | 416879,78 | 3260911,51 |
| 175 | 416872,60 | 3260949,86 |
| 176 | 416865,63 | 3260994,80 |
| 177 | 416861,74 | 3261021,53 |
| 178 | 416879,94 | 3261116,30 |
| 179 | 416916,88 | 3261265,32 |
| 180 | 416918,78 | 3261296,82 |
| 181 | 416835,24 | 3261364,73 |
| 182 | 416826,55 | 3261338,63 |
| 183 | 416815,68 | 3261304,57 |
| 184 | 416805,55 | 3261264,70 |
| 185 | 416773,00 | 3261165,76 |
| 186 | 416747,71 | 3260966,81 |
| 187 | 416724,43 | 3260943,64 |
| 188 | 416700,48 | 3260927,66 |
| 189 | 416708,45 | 3260898,67 |
| 190 | 416750,50 | 3260843,59 |
| 191 | 416757,75 | 3260769,66 |
| 192 | 416787,10 | 3260786,28 |
| 193 | 416792,42 | 3260855,11 |
| 194 | 416823,97 | 3260917,78 |
| 56:15:0000000:442:ЗУ2(13), площадь - 7999,43 кв.м. | | |
| 195 | 416678,94 | 3261114,22 |
| 196 | 416696,41 | 3261156,76 |
| 197 | 416696,41 | 3261200,82 |
| 198 | 416654,74 | 3261177,16 |
| 199 | 416616,63 | 3261186,38 |
| 200 | 416587,79 | 3261203,16 |
| 201 | 416576,27 | 3261178,83 |
| 202 | 416583,98 | 3261147,64 |
| 203 | 416641,06 | 3261121,95 |
| 204 | 416666,04 | 3261054,96 |
| 56:15:0000000:442:ЗУ2(14) , площадь - 4000,18 кв.м. | | |
| 205 | 416746,14 | 3261527,37 |
| 206 | 416760,57 | 3261557,82 |
| 207 | 416787,44 | 3261568,67 |
| 208 | 416695,63 | 3261611,11 |
| 209 | 416708,11 | 3261528,70 |
| 56:15:0000000:442:ЗУ2(15), площадь - 17000,90 кв.м | | |
| 210 | 416705,75 | 3261510,88 |
| 211 | 416688,54 | 3261624,53 |
| 212 | 416619,60 | 3261672,57 |
| 213 | 416495,51 | 3261717,68 |
| 214 | 416466,43 | 3261696,15 |
| 215 | 416462,60 | 3261667,25 |
| 216 | 416545,07 | 3261645,26 |
| 217 | 416604,33 | 3261610,44 |
| 218 | 416641,60 | 3261564,03 |
| 219 | 416673,99 | 3261512,71 |
| 56:15:0000000:442:ЗУ2(16), площадь - 35001,55 кв.м | | |
| 220 | 416270,91 | 3261382,42 |

Проект межевания территории для строительства объекта: «Строительство автомобильной дороги «Восточный обход г. Медногорска в Оренбургской области»

| | | |
|---|-----------|------------|
| 221 | 416310,00 | 3261392,09 |
| 222 | 416155,03 | 3261483,17 |
| 223 | 416152,42 | 3261513,36 |
| 224 | 416241,04 | 3261563,71 |
| 225 | 416223,24 | 3261587,02 |
| 226 | 416186,36 | 3261606,87 |
| 227 | 416127,59 | 3261619,18 |
| 228 | 416062,09 | 3261628,14 |
| 229 | 415998,27 | 3261667,88 |
| 230 | 415962,44 | 3261694,18 |
| 231 | 415900,28 | 3261710,98 |
| 232 | 415937,82 | 3261651,64 |
| 233 | 416027,39 | 3261576,64 |
| 234 | 416157,92 | 3261435,20 |
| 235 | 416240,13 | 3261343,79 |
| 56:15:0000000:442:3У2(17), площадь - 57999,78 кв.м. | | |
| 236 | 416740,98 | 3262029,45 |
| 237 | 416762,84 | 3262037,94 |
| 238 | 416783,80 | 3262093,45 |
| 239 | 416530,05 | 3262270,93 |
| 240 | 416524,43 | 3262247,65 |
| 241 | 416518,25 | 3262222,00 |
| 242 | 416476,58 | 3262153,30 |
| 243 | 416420,27 | 3262178,92 |
| 244 | 416351,40 | 3262238,76 |
| 245 | 416322,16 | 3262167,93 |
| 246 | 416253,67 | 3262117,85 |
| 247 | 416102,28 | 3262123,96 |
| 248 | 416147,73 | 3262095,49 |
| 249 | 416187,16 | 3262010,47 |
| 250 | 416268,38 | 3262000,62 |
| 251 | 416385,61 | 3262088,56 |
| 252 | 416437,17 | 3262095,86 |
| 253 | 416549,79 | 3262175,83 |
| 254 | 416640,85 | 3262148,42 |
| 255 | 416641,03 | 3262102,63 |
| 256 | 416719,94 | 3262053,35 |
| 56:15:0000000:442:3У2(18) , площадь - 5999,88 кв.м | | |
| 257 | 415849,99 | 3261959,83 |
| 258 | 415859,73 | 3262001,50 |
| 259 | 415853,97 | 3262029,42 |
| 260 | 415854,85 | 3262062,23 |
| 261 | 415781,65 | 3262078,86 |
| 262 | 415788,74 | 3262063,88 |
| 263 | 415813,39 | 3262014,68 |
| 264 | 415806,10 | 3262001,49 |
| 265 | 415809,65 | 3261953,62 |
| 266 | 415835,92 | 3261948,30 |
| 56:15:0000000:442:3У2(19) , площадь - 6999,82 кв.м. | | |
| 267 | 415579,26 | 3261842,45 |
| 268 | 415586,16 | 3261870,34 |
| 269 | 415548,33 | 3261905,73 |
| 270 | 415491,05 | 3261854,98 |
| 271 | 415476,48 | 3261823,43 |

Проект межевания территории для строительства объекта: «Строительство автомобильной дороги «Восточный обход г. Медногорска в Оренбургской области»

| | | |
|--|-----------|------------|
| 272 | 415482,26 | 3261795,29 |
| 273 | 415515,33 | 3261795,51 |
| 56:15:0000000:442:ЗУ2(20), площадь - 35999,35 кв.м. | | |
| 274 | 416253,36 | 3262118,85 |
| 275 | 416321,35 | 3262168,57 |
| 276 | 416350,59 | 3262239,36 |
| 277 | 416368,13 | 3262286,36 |
| 278 | 416379,53 | 3262352,50 |
| 279 | 416374,80 | 3262361,75 |
| 280 | 416315,24 | 3262235,75 |
| 281 | 416282,42 | 3262179,82 |
| 282 | 416228,31 | 3262150,63 |
| 283 | 416174,82 | 3262145,15 |
| 284 | 416122,53 | 3262154,88 |
| 285 | 416041,66 | 3262181,01 |
| 286 | 415973,58 | 3262142,10 |
| 287 | 415927,38 | 3262126,29 |
| 288 | 415872,07 | 3262131,26 |
| 289 | 415766,87 | 3262188,90 |
| 290 | 415715,80 | 3262233,57 |
| 291 | 415709,11 | 3262289,80 |
| 292 | 415732,20 | 3262349,09 |
| 293 | 415688,37 | 3262343,15 |
| 294 | 415679,24 | 3262314,85 |
| 295 | 415656,21 | 3262321,11 |
| 296 | 415650,13 | 3262358,19 |
| 297 | 415624,35 | 3262334,50 |
| 298 | 415601,26 | 3262282,21 |
| 299 | 415676,14 | 3262254,03 |
| 300 | 415700,00 | 3262223,55 |
| 301 | 415768,39 | 3262167,89 |
| 302 | 415790,59 | 3262128,11 |
| 303 | 415866,59 | 3262085,56 |
| 304 | 415892,74 | 3262075,84 |
| 305 | 415929,82 | 3262084,34 |
| 306 | 416009,45 | 3262128,73 |
| 307 | 416059,30 | 3262131,17 |
| 308 | 416102,31 | 3262124,96 |
| 56:15:0000000:442:ЗУ2(21), площадь - 10999,82 кв.м. | | |
| 309 | 415104,66 | 3263512,07 |
| 310 | 415121,64 | 3263534,14 |
| 311 | 415053,57 | 3263611,30 |
| 312 | 414934,88 | 3263607,13 |
| 313 | 414919,61 | 3263583,30 |
| 314 | 415036,46 | 3263529,14 |
| 56:15:0000000:442:ЗУ2(22) , площадь - 11000,76 кв.м. | | |
| 315 | 416054,65 | 3262539,12 |
| 316 | 415953,18 | 3262595,93 |
| 317 | 415909,55 | 3262622,30 |
| 318 | 415885,18 | 3262657,81 |
| 319 | 415875,05 | 3262576,64 |
| 320 | 415839,55 | 3262535,04 |
| 321 | 415909,95 | 3262495,26 |
| 322 | 415933,62 | 3262539,96 |

Проект межевания территории для строительства объекта: «Строительство автомобильной дороги «Восточный обход г. Медногорска в Оренбургской области»

| | | |
|---|-----------|------------|
| 323 | 415957,75 | 3262555,09 |
| 56:15:0000000:442:ЗУ2(23), площадь - 3000,14 кв.м. | | |
| 324 | 414693,04 | 3264213,14 |
| 325 | 414696,77 | 3264244,91 |
| 326 | 414660,72 | 3264262,73 |
| 327 | 414585,04 | 3264230,69 |
| 56:15:0000000:442:ЗУ2(24) , площадь - 7000,09 кв.м. | | |
| 328 | 413879,26 | 3264143,88 |
| 329 | 413850,45 | 3264074,04 |
| 330 | 413876,62 | 3264042,42 |
| 331 | 413948,83 | 3264171,90 |
| 332 | 413933,57 | 3264227,23 |
| 56:15:0000000:442:ЗУ2(25), площадь - 30000,64 кв.м. | | |
| 333 | 414741,39 | 3263075,74 |
| 334 | 414801,69 | 3263192,50 |
| 335 | 414816,46 | 3263236,58 |
| 336 | 414797,07 | 3263260,58 |
| 337 | 414705,20 | 3263186,50 |
| 338 | 414590,29 | 3263051,01 |
| 339 | 414554,30 | 3262946,81 |
| 340 | 414573,32 | 3262888,98 |
| 341 | 414596,77 | 3262889,45 |
| 342 | 414609,69 | 3262917,15 |
| 343 | 414603,36 | 3262951,22 |
| 344 | 414617,46 | 3262980,65 |
| 345 | 414646,32 | 3262960,28 |
| 346 | 414673,49 | 3262992,55 |
| 347 | 414695,66 | 3263089,05 |
| 56:15:0000000:442:ЗУ2(26), площадь - 11999,40 кв.м. | | |
| 348 | 414600,99 | 3263306,97 |
| 349 | 414504,89 | 3263448,86 |
| 350 | 414470,51 | 3263446,53 |
| 351 | 414455,90 | 3263424,87 |
| 352 | 414478,06 | 3263348,42 |
| 353 | 414498,08 | 3263326,98 |
| 354 | 414527,57 | 3263334,76 |
| 355 | 414547,81 | 3263316,79 |
| 356 | 414530,29 | 3263269,00 |
| 357 | 414562,75 | 3263262,86 |
| 56:15:0000000:442:ЗУ2(27), площадь - 14999,98 кв.м. | | |
| 358 | 415359,14 | 3263669,39 |
| 359 | 415372,55 | 3263716,99 |
| 360 | 415405,13 | 3263746,05 |
| 361 | 415400,01 | 3263779,90 |
| 362 | 415330,38 | 3263797,47 |
| 363 | 415312,59 | 3263824,77 |
| 364 | 415286,30 | 3263841,54 |
| 365 | 415317,63 | 3263566,55 |
| 366 | 415332,96 | 3263571,66 |
| 56:15:0000000:442:ЗУ2(28), площадь - 16998,99 кв.м. | | |
| 367 | 415199,96 | 3263883,80 |
| 368 | 415193,95 | 3263952,33 |
| 369 | 415172,09 | 3264031,64 |
| 370 | 415154,27 | 3264153,87 |

Проект межевания территории для строительства объекта: «Строительство автомобильной дороги «Восточный обход г. Медногорска в Оренбургской области»

| | | |
|---|-----------|------------|
| 371 | 415125,11 | 3264240,49 |
| 372 | 415104,86 | 3264332,76 |
| 373 | 415087,87 | 3264318,19 |
| 374 | 415082,17 | 3264259,98 |
| 375 | 415072,50 | 3264226,73 |
| 376 | 415095,98 | 3264200,01 |
| 377 | 415093,51 | 3264170,89 |
| 378 | 415106,51 | 3264144,97 |
| 379 | 415078,18 | 3264127,97 |
| 380 | 415131,61 | 3264081,84 |
| 381 | 415142,14 | 3264029,22 |
| 382 | 415135,00 | 3263994,00 |
| 383 | 415173,06 | 3263935,42 |
| 56:15:0000000:442:3У2(29), площадь - 26000,59 кв.м. | | |
| 384 | 415200,64 | 3263671,39 |
| 385 | 415200,63 | 3263826,25 |
| 386 | 415195,53 | 3263881,49 |
| 387 | 415168,62 | 3263933,11 |
| 388 | 415130,81 | 3263991,27 |
| 389 | 415105,36 | 3264005,81 |
| 390 | 415093,68 | 3263962,09 |
| 391 | 415092,28 | 3263910,56 |
| 392 | 415147,47 | 3263889,51 |
| 393 | 415082,27 | 3263774,64 |
| 394 | 415068,52 | 3263725,28 |
| 56:15:0000000:442:3У2(30), площадь - 11000,05 кв.м. | | |
| 395 | 413850,56 | 3264478,91 |
| 396 | 413864,60 | 3264497,15 |
| 397 | 413877,31 | 3264509,94 |
| 398 | 413799,19 | 3264573,06 |
| 399 | 413789,56 | 3264584,84 |
| 400 | 413783,13 | 3264632,98 |
| 401 | 413745,68 | 3264595,53 |
| 402 | 413666,50 | 3264551,65 |
| 403 | 413711,83 | 3264531,94 |
| 404 | 413784,22 | 3264522,78 |
| 56:15:0000000:442:3У2(31), площадь - 2000,00 кв.м. | | |
| 405 | 414888,18 | 3263625,62 |
| 406 | 414924,79 | 3263647,95 |
| 407 | 414862,44 | 3263651,10 |
| 408 | 414831,91 | 3263665,51 |
| 409 | 414843,82 | 3263634,84 |
| 410 | 414853,65 | 3263617,28 |
| 411 | 414868,26 | 3263616,57 |
| 56:15:0000000:442:3У2(32), площадь - 33998,86 кв.м. | | |
| 412 | 415004,57 | 3263795,92 |
| 413 | 415083,28 | 3263844,12 |
| 414 | 415037,04 | 3263876,70 |
| 415 | 415045,09 | 3263900,83 |
| 416 | 415041,36 | 3263980,64 |
| 417 | 415001,76 | 3264010,33 |
| 418 | 414891,63 | 3263989,28 |
| 419 | 414874,30 | 3264014,03 |
| 420 | 414859,46 | 3263990,52 |

Проект межевания территории для строительства объекта: «Строительство автомобильной дороги «Восточный обход г. Медногорска в Оренбургской области»

| | | |
|---|-----------|------------|
| 421 | 414868,09 | 3263937,82 |
| 422 | 414922,57 | 3263955,88 |
| 423 | 414942,61 | 3263901,50 |
| 424 | 414911,45 | 3263853,18 |
| 425 | 414925,06 | 3263837,09 |
| 426 | 414958,25 | 3263839,88 |
| 427 | 414983,22 | 3263814,82 |
| 428 | 414936,20 | 3263780,17 |
| 429 | 414914,49 | 3263731,06 |
| 430 | 414824,22 | 3263678,39 |
| 431 | 414863,20 | 3263661,07 |
| 432 | 414935,60 | 3263655,50 |
| 433 | 414944,47 | 3263708,75 |
| 434 | 414962,19 | 3263756,98 |
| 56:15:0000000:442:3У2(33), площадь - 10999,97 кв.м. | | |
| 435 | 414827,16 | 3263816,19 |
| 436 | 414780,92 | 3263896,99 |
| 437 | 414690,41 | 3263907,97 |
| 438 | 414659,90 | 3263889,16 |
| 439 | 414741,93 | 3263805,89 |
| 440 | 414785,02 | 3263789,04 |
| 56:15:0000000:442:3У2(34), площадь - 12001,07 кв.м. | | |
| 441 | 414706,29 | 3264012,00 |
| 442 | 414802,17 | 3264082,04 |
| 443 | 414599,54 | 3264139,45 |
| 444 | 414571,56 | 3264144,62 |
| 445 | 414579,15 | 3264099,70 |
| 446 | 414606,23 | 3264099,54 |
| 447 | 414612,30 | 3264074,75 |
| 448 | 414673,35 | 3264069,62 |
| 56:15:0000000:442:3У2(35), площадь - 3000,11 кв.м. | | |
| 449 | 415163,60 | 3262840,72 |
| 450 | 415200,67 | 3262889,46 |
| 451 | 415152,24 | 3262921,43 |
| 452 | 415136,48 | 3262899,84 |
| 453 | 415141,74 | 3262853,81 |
| 56:15:0000000:442:3У2(36), площадь - 9000,79 кв.м. | | |
| 454 | 414476,49 | 3264272,82 |
| 455 | 414435,86 | 3264280,35 |
| 456 | 414398,43 | 3264314,99 |
| 457 | 414357,24 | 3264445,18 |
| 458 | 414322,77 | 3264522,72 |
| 459 | 414310,32 | 3264496,87 |
| 460 | 414309,38 | 3264466,24 |
| 461 | 414297,89 | 3264431,77 |
| 462 | 414350,49 | 3264386,05 |
| 463 | 414384,21 | 3264312,86 |
| 464 | 414406,09 | 3264241,28 |
| 465 | 414439,37 | 3264262,55 |
| 56:15:0000000:442:3У2(37) , площадь - 5000,08 кв.м. | | |
| 466 | 413919,75 | 3264318,43 |
| 467 | 413962,02 | 3264393,05 |
| 468 | 413912,78 | 3264383,40 |
| 469 | 413855,50 | 3264286,86 |

Проект межевания территории для строительства объекта: «Строительство автомобильной дороги «Восточный обход г. Медногорска в Оренбургской области»

| | | |
|--|-----------|------------|
| 470 | 413870,44 | 3264257,79 |
| 56:15:0000000:442:ЗУ2(38), площадь - 6999,71 кв.м. | | |
| 471 | 415133,59 | 3263152,48 |
| 472 | 415145,81 | 3263169,60 |
| 473 | 415131,14 | 3263190,79 |
| 474 | 415052,07 | 3263260,87 |
| 475 | 415022,46 | 3263261,17 |
| 476 | 415013,26 | 3263238,92 |
| 477 | 415028,98 | 3263205,06 |
| 478 | 415054,52 | 3263180,19 |
| 56:15:0000000:442:ЗУ2(39), площадь - 5000,01 кв.м. | | |
| 479 | 414237,02 | 3264104,09 |
| 480 | 414238,82 | 3264149,48 |
| 481 | 414195,29 | 3264224,39 |
| 482 | 414186,96 | 3264095,86 |
| 483 | 414230,01 | 3264072,50 |
| 56:15:0000000:442:ЗУ2(40), площадь - 10999,86 кв.м. | | |
| 484 | 415024,28 | 3262491,63 |
| 485 | 415061,11 | 3262579,14 |
| 486 | 415061,10 | 3262661,93 |
| 487 | 415020,50 | 3262642,16 |
| 488 | 414993,14 | 3262655,74 |
| 489 | 414965,16 | 3262568,05 |
| 490 | 414983,28 | 3262521,39 |
| 56:15:0000000:442:ЗУ2(41), площадь - 50999,19 кв.м. | | |
| 491 | 413426,07 | 3264588,42 |
| 492 | 413488,42 | 3264638,44 |
| 493 | 413542,56 | 3264665,85 |
| 494 | 413400,53 | 3264751,99 |
| 495 | 413317,79 | 3264761,08 |
| 496 | 413221,17 | 3264757,65 |
| 497 | 413199,25 | 3264737,09 |
| 498 | 413229,41 | 3264683,65 |
| 499 | 413268,46 | 3264626,09 |
| 500 | 413308,90 | 3264585,67 |
| 501 | 413280,85 | 3264566,48 |
| 502 | 413267,10 | 3264540,45 |
| 503 | 413246,55 | 3264529,48 |
| 504 | 413204,06 | 3264560,31 |
| 505 | 413184,88 | 3264502,75 |
| 506 | 413210,23 | 3264487,00 |
| 507 | 413271,73 | 3264500,80 |
| 508 | 413345,23 | 3264545,02 |
| 509 | 413377,43 | 3264510,98 |
| 56:15:0000000:442:ЗУ2(42), площадь - 157001,63 кв.м. | | |
| 510 | 412834,33 | 3260277,76 |
| 511 | 412800,32 | 3260334,43 |
| 512 | 412781,22 | 3260356,12 |
| 513 | 412758,37 | 3260327,06 |
| 514 | 412756,10 | 3260301,55 |
| 515 | 412703,50 | 3260266,07 |
| 516 | 412685,25 | 3260275,48 |
| 517 | 412677,99 | 3260357,96 |
| 518 | 412657,53 | 3260360,32 |

Проект межевания территории для строительства объекта: «Строительство автомобильной дороги «Восточный обход г. Медногорска в Оренбургской области»

| | | |
|-----|-----------|------------|
| 519 | 412616,92 | 3260305,45 |
| 520 | 412582,06 | 3260305,80 |
| 521 | 412573,67 | 3260333,06 |
| 522 | 412619,79 | 3260381,27 |
| 523 | 412613,50 | 3260408,53 |
| 524 | 412563,93 | 3260371,26 |
| 525 | 412535,58 | 3260369,56 |
| 526 | 412536,71 | 3260436,45 |
| 527 | 412512,33 | 3260494,26 |
| 528 | 412466,41 | 3260524,87 |
| 529 | 412472,08 | 3260563,98 |
| 530 | 412570,70 | 3260594,02 |
| 531 | 412588,32 | 3260618,16 |
| 532 | 412581,48 | 3260637,67 |
| 533 | 412503,82 | 3260634,27 |
| 534 | 412491,90 | 3260659,78 |
| 535 | 412570,12 | 3260762,94 |
| 536 | 412650,61 | 3260855,91 |
| 537 | 412770,67 | 3260980,84 |
| 538 | 412852,95 | 3261056,58 |
| 539 | 412814,67 | 3261186,29 |
| 540 | 412783,22 | 3261198,86 |
| 541 | 412766,21 | 3261148,40 |
| 542 | 412751,48 | 3261056,57 |
| 543 | 412738,45 | 3261032,20 |
| 544 | 412693,11 | 3260988,55 |
| 545 | 412664,20 | 3260959,64 |
| 546 | 412641,52 | 3260957,37 |
| 547 | 412597,31 | 3260965,30 |
| 548 | 412570,67 | 3260945,46 |
| 549 | 412541,19 | 3260900,68 |
| 550 | 412553,11 | 3260866,67 |
| 551 | 412543,47 | 3260849,10 |
| 552 | 412466,38 | 3260824,72 |
| 553 | 412422,74 | 3260783,34 |
| 554 | 412383,06 | 3260719,28 |
| 555 | 412374,47 | 3260678,94 |
| 556 | 412374,01 | 3260566,81 |
| 557 | 412363,81 | 3260505,59 |
| 558 | 412346,82 | 3260399,03 |
| 559 | 412329,26 | 3260314,56 |
| 560 | 412353,63 | 3260313,43 |
| 561 | 412395,57 | 3260375,78 |
| 562 | 412428,45 | 3260388,26 |
| 563 | 412489,68 | 3260309,48 |
| 564 | 412509,52 | 3260320,25 |
| 565 | 412540,12 | 3260293,04 |
| 566 | 412543,54 | 3260222,75 |
| 567 | 412537,87 | 3260133,19 |
| 568 | 412565,65 | 3260120,16 |
| 569 | 412576,42 | 3260193,28 |
| 570 | 412588,36 | 3260232,43 |
| 571 | 412615,53 | 3260238,06 |
| 572 | 412617,80 | 3260200,65 |

Проект межевания территории для строительства объекта: «Строительство автомобильной дороги «Восточный обход г. Медногорска в Оренбургской области»

| | | |
|---|-----------|------------|
| 573 | 412649,54 | 3260183,64 |
| 574 | 412647,29 | 3260082,75 |
| 575 | 412671,10 | 3260061,78 |
| 576 | 412682,40 | 3260084,92 |
| 577 | 412683,56 | 3260136,60 |
| 578 | 412697,16 | 3260179,69 |
| 579 | 412724,63 | 3260182,13 |
| 580 | 412728,83 | 3260144,39 |
| 581 | 412765,17 | 3260190,32 |
| 582 | 412788,72 | 3260217,68 |
| 583 | 412810,66 | 3260247,83 |
| 56:15:0000000:442:ЗУ2(43), площадь - 1443013,09 кв.м. | | |
| 584 | 413531,68 | 3261071,03 |
| 585 | 413556,83 | 3261071,04 |
| 586 | 413652,18 | 3261178,51 |
| 587 | 413726,08 | 3261190,82 |
| 588 | 413799,42 | 3261167,88 |
| 589 | 413895,16 | 3261088,94 |
| 590 | 413919,24 | 3261093,42 |
| 591 | 413914,19 | 3261195,31 |
| 592 | 413925,38 | 3261300,56 |
| 593 | 413927,61 | 3261384,53 |
| 594 | 413886,18 | 3261388,46 |
| 595 | 413808,91 | 3261370,53 |
| 596 | 413680,48 | 3261473,55 |
| 597 | 413707,74 | 3261528,05 |
| 598 | 413693,05 | 3261569,98 |
| 599 | 413651,02 | 3261567,58 |
| 600 | 413626,94 | 3261579,34 |
| 601 | 413614,62 | 3261606,21 |
| 602 | 413581,94 | 3261622,38 |
| 603 | 413550,24 | 3261623,00 |
| 604 | 413521,14 | 3261613,99 |
| 605 | 413458,43 | 3261577,65 |
| 606 | 413423,71 | 3261585,48 |
| 607 | 413382,27 | 3261632,51 |
| 608 | 413335,80 | 3261676,73 |
| 609 | 413269,73 | 3261715,91 |
| 610 | 413211,51 | 3261727,66 |
| 611 | 413112,41 | 3261725,42 |
| 612 | 412995,41 | 3261722,05 |
| 613 | 412974,69 | 3261752,84 |
| 614 | 412945,57 | 3261769,64 |
| 615 | 412915,25 | 3261779,56 |
| 616 | 412860,73 | 3261808,90 |
| 617 | 412812,31 | 3261854,72 |
| 618 | 412783,15 | 3261905,33 |
| 619 | 412764,73 | 3261908,45 |
| 620 | 412709,78 | 3261894,85 |
| 621 | 412674,59 | 3261914,05 |
| 622 | 412671,23 | 3261958,84 |
| 623 | 412698,09 | 3262008,10 |
| 624 | 412693,61 | 3262089,84 |
| 625 | 412663,63 | 3262167,37 |

Проект межевания территории для строительства объекта: «Строительство автомобильной дороги «Восточный обход г. Медногорска в Оренбургской области»

| | | |
|-----|-----------|------------|
| 626 | 412565,09 | 3262228,16 |
| 627 | 412443,48 | 3262307,81 |
| 628 | 412347,02 | 3262418,99 |
| 629 | 412300,54 | 3262487,29 |
| 630 | 412283,19 | 3262492,89 |
| 631 | 412210,98 | 3262471,06 |
| 632 | 412213,77 | 3262380,91 |
| 633 | 412236,33 | 3262368,60 |
| 634 | 412280,97 | 3262402,20 |
| 635 | 412304,47 | 3262356,85 |
| 636 | 412299,44 | 3262284,64 |
| 637 | 412326,33 | 3262163,15 |
| 638 | 412326,10 | 3262127,52 |
| 639 | 412307,86 | 3262124,53 |
| 640 | 412250,75 | 3262188,90 |
| 641 | 412225,47 | 3262186,21 |
| 642 | 412219,96 | 3262140,76 |
| 643 | 412250,20 | 3262104,92 |
| 644 | 412245,72 | 3262058,46 |
| 645 | 412227,57 | 3262058,34 |
| 646 | 412202,41 | 3262077,19 |
| 647 | 412189,74 | 3262067,41 |
| 648 | 412185,65 | 3262045,75 |
| 649 | 412206,61 | 3262012,21 |
| 650 | 412190,86 | 3261972,80 |
| 651 | 412180,23 | 3261943,69 |
| 652 | 412181,46 | 3261901,10 |
| 653 | 412157,84 | 3261897,78 |
| 654 | 412136,57 | 3261911,77 |
| 655 | 412119,20 | 3261952,08 |
| 656 | 412097,60 | 3261970,28 |
| 657 | 412069,94 | 3261977,83 |
| 658 | 411967,62 | 3261932,54 |
| 659 | 411933,90 | 3261878,17 |
| 660 | 411904,78 | 3261874,25 |
| 661 | 411886,86 | 3261896,64 |
| 662 | 411896,38 | 3261957,66 |
| 663 | 411917,30 | 3262003,80 |
| 664 | 411973,63 | 3262006,94 |
| 665 | 411975,30 | 3262071,32 |
| 666 | 411936,11 | 3262096,51 |
| 667 | 411848,22 | 3262093,15 |
| 668 | 411835,90 | 3262112,17 |
| 669 | 411838,13 | 3262156,96 |
| 670 | 411860,52 | 3262231,98 |
| 671 | 411881,79 | 3262279,01 |
| 672 | 411911,46 | 3262289,65 |
| 673 | 411959,05 | 3262271,73 |
| 674 | 411984,25 | 3262260,54 |
| 675 | 412002,16 | 3262274,54 |
| 676 | 411984,36 | 3262297,30 |
| 677 | 411984,80 | 3262328,28 |
| 678 | 412049,74 | 3262384,50 |
| 679 | 412051,41 | 3262410,02 |

Проект межевания территории для строительства объекта: «Строительство автомобильной дороги «Восточный обход г. Медногорска в Оренбургской области»

| | | |
|-----|-----------|------------|
| 680 | 412022,30 | 3262443,60 |
| 681 | 412013,68 | 3262477,58 |
| 682 | 412012,21 | 3262528,70 |
| 683 | 412022,84 | 3262577,40 |
| 684 | 412047,44 | 3262592,40 |
| 685 | 412015,57 | 3262624,27 |
| 686 | 411957,89 | 3262587,48 |
| 687 | 411925,43 | 3262562,85 |
| 688 | 411956,22 | 3262536,53 |
| 689 | 411952,86 | 3262516,94 |
| 690 | 411904,16 | 3262503,50 |
| 691 | 411886,25 | 3262488,38 |
| 692 | 411888,50 | 3262415,61 |
| 693 | 411872,82 | 3262385,37 |
| 694 | 411769,81 | 3262375,29 |
| 695 | 411646,83 | 3262314,05 |
| 696 | 411634,25 | 3262326,63 |
| 697 | 411630,05 | 3262364,36 |
| 698 | 411573,45 | 3262360,16 |
| 699 | 411550,38 | 3262374,83 |
| 700 | 411579,73 | 3262427,24 |
| 701 | 411572,73 | 3262446,94 |
| 702 | 411535,77 | 3262486,12 |
| 703 | 411561,53 | 3262501,80 |
| 704 | 411618,63 | 3262505,16 |
| 705 | 411674,06 | 3262527,88 |
| 706 | 411751,62 | 3262574,00 |
| 707 | 411720,17 | 3262638,99 |
| 708 | 411648,86 | 3262601,45 |
| 709 | 411580,56 | 3262587,45 |
| 710 | 411548,26 | 3262597,05 |
| 711 | 411539,12 | 3262634,47 |
| 712 | 411558,74 | 3262668,32 |
| 713 | 411528,71 | 3262733,99 |
| 714 | 411460,19 | 3262733,31 |
| 715 | 411458,10 | 3262758,46 |
| 716 | 411464,34 | 3262774,94 |
| 717 | 411455,99 | 3262798,29 |
| 718 | 411425,45 | 3262798,50 |
| 719 | 411418,25 | 3262856,99 |
| 720 | 411365,18 | 3262854,80 |
| 721 | 411282,13 | 3262794,58 |
| 722 | 411202,33 | 3262760,54 |
| 723 | 411018,45 | 3262713,38 |
| 724 | 411300,63 | 3262603,67 |
| 725 | 411342,84 | 3262280,49 |
| 726 | 411424,62 | 3262156,80 |
| 727 | 411565,09 | 3262077,15 |
| 728 | 411667,83 | 3261953,48 |
| 729 | 411701,38 | 3261831,89 |
| 730 | 411713,97 | 3261769,00 |
| 731 | 411753,81 | 3261722,88 |
| 732 | 411776,88 | 3261647,42 |
| 733 | 411847,07 | 3261394,37 |

Проект межевания территории для строительства объекта: «Строительство автомобильной дороги «Восточный обход г. Медногорска в Оренбургской области»

| | | |
|-----|-----------|------------|
| 734 | 411925,40 | 3261163,57 |
| 735 | 411974,01 | 3261039,48 |
| 736 | 412015,95 | 3260855,01 |
| 737 | 412086,19 | 3260693,74 |
| 738 | 412148,07 | 3260567,81 |
| 739 | 412196,30 | 3260433,65 |
| 740 | 412244,52 | 3260383,35 |
| 741 | 412311,59 | 3260532,19 |
| 742 | 412295,53 | 3260632,75 |
| 743 | 412316,12 | 3260800,64 |
| 744 | 412295,50 | 3260847,76 |
| 745 | 412203,20 | 3260888,01 |
| 746 | 412183,56 | 3260942,01 |
| 747 | 412215,11 | 3260982,90 |
| 748 | 412250,75 | 3260985,00 |
| 749 | 412233,62 | 3261059,83 |
| 750 | 412282,19 | 3261058,37 |
| 751 | 412250,73 | 3261114,97 |
| 752 | 412285,65 | 3261144,27 |
| 753 | 412360,27 | 3261085,36 |
| 754 | 412410,07 | 3261050,00 |
| 755 | 412465,34 | 3261071,62 |
| 756 | 412502,31 | 3261106,60 |
| 757 | 412479,24 | 3261146,44 |
| 758 | 412496,02 | 3261169,50 |
| 759 | 412588,26 | 3261159,02 |
| 760 | 412597,87 | 3261196,32 |
| 761 | 412516,38 | 3261213,99 |
| 762 | 412486,92 | 3261254,24 |
| 763 | 412510,48 | 3261273,88 |
| 764 | 412590,00 | 3261301,37 |
| 765 | 412649,03 | 3261391,71 |
| 766 | 412820,93 | 3261465,10 |
| 767 | 412946,71 | 3261592,98 |
| 768 | 412997,43 | 3261671,54 |
| 769 | 413014,13 | 3261668,60 |
| 770 | 413011,19 | 3261580,24 |
| 771 | 413029,85 | 3261574,35 |
| 772 | 413054,39 | 3261596,93 |
| 773 | 413075,01 | 3261590,06 |
| 774 | 413124,13 | 3261385,84 |
| 775 | 413148,00 | 3261312,09 |
| 776 | 413180,10 | 3261283,74 |
| 777 | 413208,80 | 3261272,27 |
| 778 | 413346,03 | 3261280,81 |
| 779 | 413458,28 | 3261301,63 |
| 780 | 413453,04 | 3261364,27 |
| 781 | 413462,86 | 3261426,13 |
| 782 | 413448,13 | 3261488,95 |
| 783 | 413475,78 | 3261527,82 |
| 784 | 413495,94 | 3261523,34 |
| 785 | 413506,02 | 3261499,27 |
| 786 | 413541,29 | 3261504,87 |
| 787 | 413560,98 | 3261530,13 |

Проект межевания территории для строительства объекта: «Строительство автомобильной дороги «Восточный обход г. Медногорска в Оренбургской области»

| | | |
|---|-----------|------------|
| 788 | 413637,02 | 3261530,07 |
| 789 | 413638,55 | 3261496,60 |
| 790 | 413592,80 | 3261484,73 |
| 791 | 413569,37 | 3261469,35 |
| 792 | 413567,28 | 3261444,18 |
| 793 | 413536,82 | 3261410,26 |
| 794 | 413573,78 | 3261370,52 |
| 795 | 413605,03 | 3261328,90 |
| 796 | 413609,22 | 3261272,29 |
| 797 | 413557,00 | 3261188,57 |
| Внутренние границы 56:15:0000000:442:3У2(43) | | |
| 798 | 412541,02 | 3261691,87 |
| 799 | 412564,63 | 3261734,10 |
| 800 | 412576,18 | 3261793,90 |
| 801 | 412611,86 | 3261851,48 |
| 802 | 412593,24 | 3261877,95 |
| 803 | 412636,90 | 3261928,77 |
| 804 | 412627,58 | 3262005,35 |
| 805 | 412550,27 | 3262074,04 |
| 806 | 412518,97 | 3262144,30 |
| 807 | 412481,23 | 3262144,30 |
| 808 | 412472,98 | 3262096,94 |
| 809 | 412447,21 | 3262101,24 |
| 810 | 412435,12 | 3262125,43 |
| 811 | 412443,62 | 3262197,84 |
| 812 | 412422,15 | 3262230,76 |
| 813 | 412372,21 | 3262238,63 |
| 814 | 412349,16 | 3262142,19 |
| 815 | 412357,56 | 3261995,45 |
| 816 | 412351,33 | 3261935,19 |
| 817 | 412326,13 | 3261903,20 |
| 818 | 412286,19 | 3261920,87 |
| 819 | 412261,86 | 3261903,69 |
| 820 | 412248,55 | 3261867,56 |
| 821 | 412225,37 | 3261848,58 |
| 822 | 412188,16 | 3261841,43 |
| 823 | 412152,12 | 3261852,89 |
| 824 | 412125,17 | 3261824,96 |
| 825 | 412175,28 | 3261764,14 |
| 826 | 412153,81 | 3261723,34 |
| 827 | 412102,28 | 3261688,27 |
| 828 | 412057,92 | 3261581,63 |
| 829 | 412002,82 | 3261529,38 |
| 830 | 412004,96 | 3261509,34 |
| 831 | 412020,00 | 3261497,17 |
| 832 | 412050,77 | 3261502,19 |
| 833 | 412138,08 | 3261549,43 |
| 834 | 412228,97 | 3261583,79 |
| 835 | 412297,68 | 3261637,46 |
| 836 | 412363,52 | 3261709,04 |
| 837 | 412410,00 | 3261739,70 |
| 838 | 412422,58 | 3261729,22 |
| 839 | 412441,46 | 3261657,94 |

Проект межевания территории для строительства объекта: «Строительство автомобильной дороги «Восточный обход г. Медногорска в Оренбургской области»

| | | |
|--|-----------|------------|
| 840 | 412492,35 | 3261653,94 |
| Внутренние границы 56:15:0000000:442:3У2(43) | | |
| 841 | 412602,60 | 3261406,32 |
| 842 | 412637,66 | 3261458,57 |
| 843 | 412666,28 | 3261489,35 |
| 844 | 412717,16 | 3261544,75 |
| 845 | 412717,81 | 3261568,08 |
| 846 | 412696,18 | 3261620,23 |
| 847 | 412742,49 | 3261675,07 |
| 848 | 412739,99 | 3261705,48 |
| 849 | 412694,07 | 3261718,76 |
| 850 | 412698,83 | 3261734,10 |
| 851 | 412738,10 | 3261762,78 |
| 852 | 412737,83 | 3261779,56 |
| 853 | 412701,32 | 3261790,29 |
| 854 | 412685,57 | 3261812,84 |
| 855 | 412679,84 | 3261865,08 |
| 856 | 412643,35 | 3261856,84 |
| 857 | 412641,92 | 3261799,23 |
| 858 | 412546,02 | 3261652,52 |
| 859 | 412467,67 | 3261546,84 |
| 860 | 412390,10 | 3261542,64 |
| 861 | 412308,35 | 3261416,85 |
| 862 | 412316,75 | 3261387,51 |
| 863 | 412331,35 | 3261372,67 |
| 864 | 412327,77 | 3261348,34 |
| 865 | 412304,17 | 3261330,90 |
| 866 | 412299,15 | 3261307,54 |
| 867 | 412319,90 | 3261291,80 |
| 868 | 412339,94 | 3261293,94 |
| 869 | 412352,39 | 3261286,88 |
| 870 | 412352,11 | 3261256,01 |
| 871 | 412375,73 | 3261252,44 |
| 872 | 412516,72 | 3261373,39 |
| 873 | 412570,39 | 3261387,71 |
| 56:15:0000000:442:3У2(44), площадь - 314002,45 кв.м. | | |
| 874 | 415766,36 | 3261022,35 |
| 875 | 415817,38 | 3261072,59 |
| 876 | 415884,06 | 3261118,14 |
| 877 | 415957,42 | 3261221,29 |
| 878 | 415970,53 | 3261289,81 |
| 879 | 415941,48 | 3261327,43 |
| 880 | 415822,62 | 3261422,49 |
| 881 | 415781,69 | 3261443,61 |
| 882 | 415645,02 | 3261486,51 |
| 883 | 415561,98 | 3261510,39 |
| 884 | 415248,36 | 3261607,72 |
| 885 | 415153,13 | 3261604,00 |
| 886 | 415017,12 | 3261618,52 |
| 887 | 414982,80 | 3261605,97 |
| 888 | 415000,63 | 3261583,52 |
| 889 | 415062,03 | 3261552,49 |
| 890 | 415060,05 | 3261532,69 |

Проект межевания территории для строительства объекта: «Строительство автомобильной дороги «Восточный обход г. Медногорска в Оренбургской области»

| | | |
|---|-----------|------------|
| 891 | 414968,73 | 3261537,45 |
| 892 | 414893,02 | 3261471,27 |
| 893 | 414731,81 | 3261465,81 |
| 894 | 414689,67 | 3261422,41 |
| 895 | 414717,41 | 3261417,80 |
| 896 | 414764,95 | 3261351,12 |
| 897 | 414826,36 | 3261249,45 |
| 898 | 414856,74 | 3261212,48 |
| 899 | 414895,70 | 3261204,56 |
| 900 | 414956,43 | 3261210,51 |
| 901 | 415073,29 | 3261230,32 |
| 902 | 415101,03 | 3261203,92 |
| 903 | 415064,71 | 3261152,42 |
| 904 | 415035,67 | 3261085,08 |
| 905 | 415059,44 | 3261076,50 |
| 906 | 415112,92 | 3261107,53 |
| 907 | 415203,36 | 3261180,48 |
| 908 | 415287,86 | 3261240,57 |
| 909 | 415388,85 | 3261415,53 |
| 910 | 415442,33 | 3261471,64 |
| 911 | 415486,45 | 3261459,44 |
| 912 | 415580,32 | 3261394,42 |
| 913 | 415720,96 | 3261306,95 |
| 914 | 415760,57 | 3261248,35 |
| 915 | 415751,35 | 3261157,03 |
| 916 | 415747,08 | 3261059,54 |
| 917 | 415752,68 | 3261029,68 |
| 56:15:0000000:442:3У2(45), площадь - 38999,96 кв.м. | | |
| 918 | 414874,53 | 3261558,85 |
| 919 | 414878,65 | 3261648,73 |
| 920 | 414823,04 | 3261736,45 |
| 921 | 414635,19 | 3261902,00 |
| 922 | 414626,56 | 3261808,10 |
| 923 | 414693,23 | 3261672,42 |
| 924 | 414798,34 | 3261612,94 |
| 925 | 414791,72 | 3261550,01 |
| 926 | 414838,00 | 3261538,76 |
| 56:15:0000000:442:3У2(46), площадь - 10000,48 кв.м. | | |
| 927 | 414905,59 | 3261979,66 |
| 928 | 415003,01 | 3261994,44 |
| 929 | 414983,86 | 3262040,53 |
| 930 | 414870,81 | 3262013,57 |
| 931 | 414812,54 | 3261992,69 |
| 932 | 414795,15 | 3261968,34 |
| 933 | 414796,11 | 3261941,19 |
| 934 | 414825,59 | 3261929,21 |
| 935 | 414860,38 | 3261953,56 |
| 56:15:0000000:442:3У2(47), площадь - 8999,23 кв.м. | | |
| 936 | 414798,14 | 3262356,32 |
| 937 | 414833,65 | 3262361,54 |
| 938 | 414846,68 | 3262393,70 |
| 939 | 414830,51 | 3262417,94 |
| 940 | 414779,33 | 3262388,69 |
| 941 | 414722,87 | 3262374,65 |

Проект межевания территории для строительства объекта: «Строительство автомобильной дороги «Восточный обход г. Медногорска в Оренбургской области»

| | | |
|---|-----------|------------|
| 942 | 414680,09 | 3262374,06 |
| 943 | 414641,45 | 3262357,35 |
| 944 | 414615,86 | 3262326,27 |
| 945 | 414641,45 | 3262320,94 |
| 946 | 414710,91 | 3262332,02 |
| 56:15:0000000:442:3У2(48), площадь - 18000,24 кв.м. | | |
| 947 | 414561,75 | 3262125,02 |
| 948 | 414562,88 | 3262154,07 |
| 949 | 414501,10 | 3262208,43 |
| 950 | 414529,50 | 3262282,56 |
| 951 | 414503,55 | 3262314,68 |
| 952 | 414438,07 | 3262313,45 |
| 953 | 414433,14 | 3262293,68 |
| 954 | 414453,69 | 3262241,20 |
| 955 | 414433,71 | 3262216,04 |
| 956 | 414360,44 | 3262211,59 |
| 957 | 414356,74 | 3262181,24 |
| 958 | 414416,42 | 3262152,04 |
| 959 | 414464,80 | 3262176,81 |
| 960 | 414533,23 | 3262115,75 |
| 56:15:0000000:442:3У2(49) , площадь - 6999,78 кв.м | | |
| 961 | 414718,60 | 3262709,28 |
| 962 | 414691,31 | 3262744,54 |
| 963 | 414664,45 | 3262778,04 |
| 964 | 414610,43 | 3262766,16 |
| 965 | 414604,41 | 3262726,60 |
| 966 | 414614,59 | 3262681,38 |
| 56:15:0000000:442:3У2(50), площадь - 65999,56 кв.м. | | |
| 967 | 413508,64 | 3264101,30 |
| 968 | 413586,02 | 3264166,52 |
| 969 | 413549,86 | 3264240,82 |
| 970 | 413510,82 | 3264292,55 |
| 971 | 413420,89 | 3264258,72 |
| 972 | 413268,84 | 3264146,04 |
| 973 | 413178,05 | 3264089,15 |
| 974 | 413256,83 | 3263932,72 |
| 975 | 413368,24 | 3264027,21 |
| 56:15:0000000:442:3У2(51), площадь - 1034002,51 кв.м. | | |
| 976 | 413027,08 | 3262422,04 |
| 977 | 413102,78 | 3262506,36 |
| 978 | 413249,03 | 3262603,57 |
| 979 | 413262,79 | 3262628,53 |
| 980 | 413255,91 | 3262656,06 |
| 981 | 413261,93 | 3262687,89 |
| 982 | 412964,23 | 3262838,42 |
| 983 | 412845,51 | 3262830,67 |
| 984 | 412778,86 | 3262869,65 |
| 985 | 412730,63 | 3262859,17 |
| 986 | 412712,16 | 3262820,34 |
| 987 | 412679,46 | 3262809,15 |
| 988 | 412638,40 | 3262819,33 |
| 989 | 412552,43 | 3262859,16 |
| 990 | 412556,63 | 3262896,89 |
| 991 | 412675,15 | 3262937,33 |

Проект межевания территории для строительства объекта: «Строительство автомобильной дороги «Восточный обход г. Медногорска в Оренбургской области»

| | | |
|------|-----------|------------|
| 992 | 412685,47 | 3262971,74 |
| 993 | 412735,36 | 3263002,72 |
| 994 | 412749,13 | 3263054,33 |
| 995 | 412762,06 | 3263052,03 |
| 996 | 412771,50 | 3263041,44 |
| 997 | 412803,33 | 3263062,94 |
| 998 | 412822,86 | 3263047,84 |
| 999 | 412835,17 | 3263083,59 |
| 1000 | 412858,57 | 3263098,16 |
| 1001 | 412835,43 | 3263135,89 |
| 1002 | 412804,18 | 3263141,23 |
| 1003 | 412764,60 | 3263168,75 |
| 1004 | 412731,90 | 3263213,48 |
| 1005 | 412696,63 | 3263248,76 |
| 1006 | 412644,14 | 3263237,57 |
| 1007 | 412635,55 | 3263200,58 |
| 1008 | 412617,48 | 3263177,35 |
| 1009 | 412588,04 | 3263175,71 |
| 1010 | 412552,10 | 3263185,09 |
| 1011 | 412530,58 | 3263201,43 |
| 1012 | 412525,42 | 3263230,68 |
| 1013 | 412566,70 | 3263305,53 |
| 1014 | 412578,61 | 3263404,37 |
| 1015 | 412586,47 | 3263539,53 |
| 1016 | 412601,95 | 3263604,05 |
| 1017 | 412481,51 | 3263530,92 |
| 1018 | 412406,67 | 3263517,15 |
| 1019 | 412379,13 | 3263518,01 |
| 1020 | 412324,07 | 3263530,91 |
| 1021 | 412219,02 | 3263569,80 |
| 1022 | 412244,07 | 3263494,77 |
| 1023 | 412290,32 | 3263435,63 |
| 1024 | 412303,44 | 3263361,43 |
| 1025 | 412279,35 | 3263357,99 |
| 1026 | 412231,63 | 3263404,19 |
| 1027 | 412179,21 | 3263402,09 |
| 1028 | 412177,12 | 3263374,84 |
| 1029 | 412246,67 | 3263295,18 |
| 1030 | 412263,02 | 3263240,13 |
| 1031 | 412229,55 | 3263186,17 |
| 1032 | 412190,76 | 3263201,41 |
| 1033 | 412187,30 | 3263292,60 |
| 1034 | 412156,15 | 3263368,54 |
| 1035 | 412147,76 | 3263387,41 |
| 1036 | 412105,84 | 3263353,87 |
| 1037 | 412079,75 | 3263351,09 |
| 1038 | 412065,13 | 3263370,87 |
| 1039 | 412060,82 | 3263418,20 |
| 1040 | 412103,84 | 3263452,61 |
| 1041 | 412084,70 | 3263485,03 |
| 1042 | 412035,15 | 3263473,61 |
| 1043 | 411969,56 | 3263500,61 |
| 1044 | 411934,33 | 3263547,23 |
| 1045 | 411910,84 | 3263615,90 |

Проект межевания территории для строительства объекта: «Строительство автомобильной дороги «Восточный обход г. Медногорска в Оренбургской области»

| | | |
|------|-----------|------------|
| 1046 | 411881,49 | 3263643,14 |
| 1047 | 411800,11 | 3263660,78 |
| 1048 | 411787,08 | 3263640,89 |
| 1049 | 411825,93 | 3263572,17 |
| 1050 | 411824,22 | 3263537,75 |
| 1051 | 411795,30 | 3263551,18 |
| 1052 | 411755,38 | 3263607,44 |
| 1053 | 411726,12 | 3263695,18 |
| 1054 | 411708,05 | 3263756,26 |
| 1055 | 411745,20 | 3263783,59 |
| 1056 | 411850,00 | 3263812,19 |
| 1057 | 411865,49 | 3263801,00 |
| 1058 | 411824,88 | 3263720,71 |
| 1059 | 411856,04 | 3263694,33 |
| 1060 | 411902,45 | 3263674,59 |
| 1061 | 411948,08 | 3263702,94 |
| 1062 | 411938,61 | 3263765,74 |
| 1063 | 412030,31 | 3263852,79 |
| 1064 | 412097,39 | 3263917,78 |
| 1065 | 412152,82 | 3264012,66 |
| 1066 | 412126,74 | 3264043,56 |
| 1067 | 412044,97 | 3264056,14 |
| 1068 | 412006,70 | 3264030,59 |
| 1069 | 411945,47 | 3264047,06 |
| 1070 | 411910,20 | 3264032,43 |
| 1071 | 411892,99 | 3264040,17 |
| 1072 | 411898,22 | 3264064,51 |
| 1073 | 411829,03 | 3264102,24 |
| 1074 | 411807,81 | 3264130,49 |
| 1075 | 411759,62 | 3264172,65 |
| 1076 | 411696,81 | 3264250,92 |
| 1077 | 411658,10 | 3264247,49 |
| 1078 | 411602,19 | 3264181,24 |
| 1079 | 411556,59 | 3264161,45 |
| 1080 | 411542,82 | 3264179,51 |
| 1081 | 411544,53 | 3264241,45 |
| 1082 | 411592,71 | 3264336,09 |
| 1083 | 411594,42 | 3264379,96 |
| 1084 | 411570,32 | 3264458,25 |
| 1085 | 411516,61 | 3264548,75 |
| 1086 | 411533,32 | 3264576,97 |
| 1087 | 411621,93 | 3264595,04 |
| 1088 | 411603,00 | 3264613,10 |
| 1089 | 411532,02 | 3264620,70 |
| 1090 | 411470,50 | 3264636,32 |
| 1091 | 411466,21 | 3264609,65 |
| 1092 | 411493,75 | 3264494,38 |
| 1093 | 411502,36 | 3264346,40 |
| 1094 | 411504,96 | 3264187,26 |
| 1095 | 411577,99 | 3264070,36 |
| 1096 | 411647,97 | 3263943,69 |
| 1097 | 411664,92 | 3263803,03 |
| 1098 | 411689,66 | 3263680,74 |
| 1099 | 411673,10 | 3263611,89 |

Проект межевания территории для строительства объекта: «Строительство автомобильной дороги «Восточный обход г. Медногорска в Оренбургской области»

| | | |
|------|-----------|------------|
| 1100 | 411601,76 | 3263466,85 |
| 1101 | 411551,21 | 3263340,59 |
| 1102 | 411542,73 | 3263264,30 |
| 1103 | 411590,13 | 3263158,88 |
| 1104 | 411653,02 | 3263205,00 |
| 1105 | 411774,62 | 3263160,99 |
| 1106 | 411856,38 | 3263186,14 |
| 1107 | 411950,72 | 3263274,20 |
| 1108 | 411961,19 | 3263249,04 |
| 1109 | 411921,37 | 3263165,18 |
| 1110 | 411988,47 | 3263102,30 |
| 1111 | 411927,68 | 3263026,83 |
| 1112 | 411973,80 | 3262986,99 |
| 1113 | 412066,05 | 3262963,95 |
| 1114 | 412179,58 | 3263068,06 |
| 1115 | 412250,13 | 3263084,41 |
| 1116 | 412281,10 | 3263117,97 |
| 1117 | 412409,85 | 3263161,03 |
| 1118 | 412487,41 | 3263190,38 |
| 1119 | 412534,89 | 3263158,41 |
| 1120 | 412506,50 | 3263124,86 |
| 1121 | 412432,91 | 3263154,73 |
| 1122 | 412393,08 | 3263133,77 |
| 1123 | 412411,01 | 3263105,93 |
| 1124 | 412397,28 | 3263083,46 |
| 1125 | 412335,30 | 3263093,89 |
| 1126 | 412303,35 | 3263063,15 |
| 1127 | 412254,44 | 3263052,59 |
| 1128 | 412195,94 | 3263000,11 |
| 1129 | 412090,99 | 3262894,28 |
| 1130 | 412143,63 | 3262806,73 |
| 1131 | 412143,64 | 3262766,89 |
| 1132 | 412250,57 | 3262674,66 |
| 1133 | 412355,39 | 3262680,96 |
| 1134 | 412411,05 | 3262740,31 |
| 1135 | 412415,34 | 3262803,11 |
| 1136 | 412319,74 | 3262781,57 |
| 1137 | 412299,20 | 3262790,19 |
| 1138 | 412361,66 | 3262924,13 |
| 1139 | 412397,29 | 3262928,32 |
| 1140 | 412423,08 | 3262875,37 |
| 1141 | 412460,94 | 3262854,73 |
| 1142 | 412475,56 | 3262826,34 |
| 1143 | 412465,24 | 3262780,75 |
| 1144 | 412510,53 | 3262685,16 |
| 1145 | 412454,07 | 3262646,54 |
| 1146 | 412399,42 | 3262634,83 |
| 1147 | 412317,66 | 3262609,68 |
| 1148 | 412307,18 | 3262578,23 |
| 1149 | 412344,83 | 3262532,11 |
| 1150 | 412369,78 | 3262525,23 |
| 1151 | 412407,64 | 3262454,69 |
| 1152 | 412483,30 | 3262404,25 |
| 1153 | 412562,98 | 3262335,07 |

Проект межевания территории для строительства объекта: «Строительство автомобильной дороги «Восточный обход г. Медногорска в Оренбургской области»

| | | |
|---|-----------|------------|
| 1154 | 412689,84 | 3262332,55 |
| 1155 | 412737,17 | 3262317,93 |
| 1156 | 412846,42 | 3262342,88 |
| 1157 | 412910,99 | 3262326,71 |
| 1158 | 412981,49 | 3262333,43 |
| 1159 | 412984,36 | 3262362,35 |
| 1160 | 412947,08 | 3262377,30 |
| 1161 | 412939,33 | 3262403,96 |
| 1162 | 412965,48 | 3262427,34 |
| Внутренние границы 56:15:0000000:442:3У2(51) | | |
| 1163 | 413019,33 | 3262465,91 |
| 1164 | 413024,50 | 3262487,43 |
| 1165 | 413011,60 | 3262517,48 |
| 1166 | 413028,37 | 3262525,87 |
| 1167 | 413069,25 | 3262518,53 |
| 1168 | 413072,40 | 3262533,21 |
| 1169 | 413032,56 | 3262566,75 |
| 1170 | 413052,47 | 3262587,71 |
| 1171 | 413090,21 | 3262591,91 |
| 1172 | 413090,21 | 3262608,68 |
| 1173 | 413041,98 | 3262618,11 |
| 1174 | 413073,43 | 3262662,14 |
| 1175 | 413106,97 | 3262673,66 |
| 1176 | 413112,21 | 3262708,26 |
| 1177 | 413079,72 | 3262705,11 |
| 1178 | 413051,42 | 3262689,39 |
| 1179 | 412992,64 | 3262703,35 |
| 1180 | 412946,59 | 3262677,85 |
| 1181 | 412901,45 | 3262615,60 |
| 1182 | 412866,18 | 3262594,95 |
| 1183 | 412816,62 | 3262607,61 |
| 1184 | 412728,58 | 3262548,91 |
| 1185 | 412655,41 | 3262516,65 |
| 1186 | 412630,46 | 3262508,05 |
| 1187 | 412628,74 | 3262463,31 |
| 1188 | 412583,14 | 3262455,56 |
| 1189 | 412591,75 | 3262422,01 |
| 1190 | 412644,24 | 3262364,38 |
| 1191 | 412664,89 | 3262376,42 |
| 1192 | 412670,94 | 3262426,27 |
| 1193 | 412683,51 | 3262456,66 |
| 1194 | 412810,34 | 3262511,18 |
| 1195 | 412864,85 | 3262541,59 |
| 1196 | 412869,63 | 3262521,82 |
| 1197 | 412867,91 | 3262478,81 |
| 1198 | 412913,07 | 3262474,50 |
| 1199 | 412948,79 | 3262493,44 |
| 1200 | 412991,80 | 3262469,35 |
| Внутренние границы 56:15:0000000:442:3У2(51) | | |
| 1201 | 412475,51 | 3263310,68 |
| 1202 | 412490,13 | 3263343,38 |
| 1203 | 412492,71 | 3263376,07 |

Проект межевания территории для строительства объекта: «Строительство автомобильной дороги «Восточный обход г. Медногорска в Оренбургской области»

| | | |
|---|-----------|------------|
| 1204 | 412510,78 | 3263391,56 |
| 1205 | 412519,38 | 3263431,99 |
| 1206 | 412514,21 | 3263463,82 |
| 1207 | 412494,42 | 3263475,00 |
| 1208 | 412475,50 | 3263460,37 |
| 1209 | 412472,06 | 3263428,54 |
| 1210 | 412447,11 | 3263426,82 |
| 1211 | 412434,20 | 3263489,62 |
| 1212 | 412410,97 | 3263504,25 |
| 1213 | 412392,04 | 3263495,64 |
| 1214 | 412386,89 | 3263468,97 |
| 1215 | 412391,19 | 3263437,14 |
| 1216 | 412372,26 | 3263423,37 |
| 1217 | 412334,41 | 3263434,56 |
| 1218 | 412333,55 | 3263413,05 |
| 1219 | 412356,78 | 3263357,14 |
| 1220 | 412344,75 | 3263312,40 |
| 1221 | 412360,24 | 3263277,13 |
| 1222 | 412374,00 | 3263275,40 |
| 1223 | 412399,81 | 3263297,78 |
| 1224 | 412424,76 | 3263302,08 |
| 1225 | 412453,15 | 3263291,75 |
| 56:15:0000000:442:ЗУ2(52), площадь - 84001,27 кв.м. | | |
| 1226 | 411684,54 | 3263680,83 |
| 1227 | 411660,02 | 3263802,04 |
| 1228 | 411643,12 | 3263942,13 |
| 1229 | 411573,68 | 3264067,82 |
| 1230 | 411499,96 | 3264187,18 |
| 1231 | 411497,37 | 3264346,23 |
| 1232 | 411488,78 | 3264493,65 |
| 1233 | 411461,22 | 3264609,21 |
| 1234 | 411473,85 | 3264499,61 |
| 1235 | 411469,18 | 3264455,97 |
| 1236 | 411436,46 | 3264378,03 |
| 1237 | 411360,09 | 3264270,49 |
| 1238 | 411310,22 | 3264200,34 |
| 1239 | 411369,45 | 3264169,18 |
| 1240 | 411441,70 | 3264131,39 |
| 1241 | 411486,08 | 3264039,26 |
| 1242 | 411583,27 | 3263988,93 |
| 1243 | 411620,03 | 3263940,39 |
| 1244 | 411616,86 | 3263902,73 |
| 1245 | 411503,36 | 3263718,90 |
| 1246 | 411455,25 | 3263661,30 |
| 1247 | 411508,52 | 3263637,10 |
| 1248 | 411561,00 | 3263634,32 |
| 1249 | 411609,48 | 3263668,32 |
| 1250 | 411636,11 | 3263672,00 |
| 1251 | 411662,54 | 3263657,98 |
| 1252 | 411668,37 | 3263613,59 |
| 56:15:0000000:442:ЗУ2(53), площадь - 82000,58 кв.м. | | |
| 1253 | 409089,23 | 3262726,95 |
| 1254 | 409139,89 | 3262728,99 |
| 1255 | 409115,56 | 3262801,92 |

Проект межевания территории для строительства объекта: «Строительство автомобильной дороги «Восточный обход г. Медногорска в Оренбургской области»

| | | |
|---|-----------|------------|
| 1256 | 409160,59 | 3262816,13 |
| 1257 | 409122,66 | 3262888,21 |
| 1258 | 408805,41 | 3262903,78 |
| 1259 | 408772,70 | 3262957,55 |
| 1260 | 408810,53 | 3262995,38 |
| 1261 | 409014,84 | 3262989,01 |
| 1262 | 409009,09 | 3263042,12 |
| 1263 | 408903,93 | 3263036,67 |
| 1264 | 408647,63 | 3263015,48 |
| 1265 | 408693,47 | 3262952,61 |
| 1266 | 408643,47 | 3262919,27 |
| 1267 | 408634,11 | 3262892,20 |
| 1268 | 408690,14 | 3262864,78 |
| 1269 | 408795,06 | 3262848,10 |
| 1270 | 408844,48 | 3262821,86 |
| 1271 | 408883,29 | 3262705,05 |
| 1272 | 408937,26 | 3262696,55 |
| 1273 | 408979,82 | 3262658,06 |
| 1274 | 409000,08 | 3262660,09 |
| 1275 | 409033,51 | 3262721,74 |
| 1276 | 409004,12 | 3262801,92 |
| 1277 | 409027,71 | 3262827,84 |
| 1278 | 409073,01 | 3262793,82 |
| 56:15:0000000:442:ЗУ2(54), площадь - 76000,69 кв.м. | | |
| 1279 | 409049,56 | 3262272,17 |
| 1280 | 409075,84 | 3262308,97 |
| 1281 | 409061,39 | 3262338,68 |
| 1282 | 409053,01 | 3262364,23 |
| 1283 | 409069,23 | 3262411,28 |
| 1284 | 409089,34 | 3262489,95 |
| 1285 | 408888,07 | 3262516,98 |
| 1286 | 408755,11 | 3262511,24 |
| 1287 | 408691,31 | 3262450,88 |
| 1288 | 408616,22 | 3262315,70 |
| 1289 | 408640,30 | 3262287,17 |
| 1290 | 408701,20 | 3262274,51 |
| 1291 | 408733,29 | 3262324,32 |
| 1292 | 408808,48 | 3262338,24 |
| 1293 | 408890,80 | 3262359,98 |
| 56:15:0000000:442:ЗУ2(55), площадь - 34999,85 кв.м. | | |
| 1294 | 408478,46 | 3262673,77 |
| 1295 | 408462,89 | 3262777,11 |
| 1296 | 408476,52 | 3262856,23 |
| 1297 | 408455,73 | 3262931,61 |
| 1298 | 408472,37 | 3262994,20 |
| 1299 | 408417,93 | 3262987,59 |
| 1300 | 408399,74 | 3262799,75 |
| 1301 | 408374,36 | 3262578,95 |
| 1302 | 408430,82 | 3262475,22 |
| 1303 | 408471,82 | 3262574,46 |
| 56:15:0000000:442:ЗУ2(56), площадь - 12999,26 кв.м. | | |
| 1304 | 408356,58 | 3262794,15 |
| 1305 | 408359,30 | 3262911,50 |
| 1306 | 408347,18 | 3262979,01 |

Проект межевания территории для строительства объекта: «Строительство автомобильной дороги «Восточный обход г. Медногорска в Оренбургской области»

| | | |
|--|-----------|------------|
| 1307 | 408322,98 | 3262975,92 |
| 1308 | 408314,40 | 3262844,63 |
| 1309 | 408325,90 | 3262773,24 |
| 1310 | 408292,27 | 3262683,79 |
| 1311 | 408338,51 | 3262616,24 |
| 56:15:0000000:442:3У2(57), площадь - 48000,44 кв.м | | |
| 1312 | 410299,53 | 3266424,45 |
| 1313 | 410306,39 | 3266459,35 |
| 1314 | 410248,43 | 3266511,16 |
| 1315 | 410236,03 | 3266543,08 |
| 1316 | 410142,70 | 3266581,02 |
| 1317 | 409997,82 | 3266578,37 |
| 1318 | 409686,25 | 3266661,69 |
| 1319 | 409816,38 | 3266563,08 |
| 1320 | 409852,16 | 3266579,29 |
| 1321 | 409891,10 | 3266538,41 |
| 1322 | 409879,72 | 3266497,80 |
| 1323 | 409908,62 | 3266468,02 |
| 1324 | 410040,50 | 3266422,56 |
| 1325 | 410126,90 | 3266531,71 |
| 1326 | 410149,63 | 3266527,16 |
| 56:15:0000000:442:3У2(58), площадь - 180999,01 кв.м. | | |
| 1327 | 410095,12 | 3265048,93 |
| 1328 | 410094,20 | 3265174,28 |
| 1329 | 410068,17 | 3265240,69 |
| 1330 | 410023,29 | 3265276,59 |
| 1331 | 410013,41 | 3265297,23 |
| 1332 | 410034,05 | 3265321,46 |
| 1333 | 410089,71 | 3265308,90 |
| 1334 | 410153,42 | 3265361,86 |
| 1335 | 410137,27 | 3265387,88 |
| 1336 | 410039,43 | 3265423,77 |
| 1337 | 410008,01 | 3265448,90 |
| 1338 | 410025,96 | 3265465,06 |
| 1339 | 410083,40 | 3265447,11 |
| 1340 | 410153,41 | 3265435,44 |
| 1341 | 410183,02 | 3265463,27 |
| 1342 | 410186,62 | 3265485,71 |
| 1343 | 410124,69 | 3265510,84 |
| 1344 | 410120,20 | 3265536,86 |
| 1345 | 410160,58 | 3265544,94 |
| 1346 | 410131,85 | 3265654,43 |
| 1347 | 410112,11 | 3265663,40 |
| 1348 | 410065,44 | 3265631,09 |
| 1349 | 409990,95 | 3265598,77 |
| 1350 | 409974,79 | 3265614,93 |
| 1351 | 409979,27 | 3265638,26 |
| 1352 | 410039,41 | 3265682,25 |
| 1353 | 410038,51 | 3265698,40 |
| 1354 | 409999,02 | 3265696,60 |
| 1355 | 409972,98 | 3265666,98 |
| 1356 | 409914,65 | 3265666,08 |
| 1357 | 409884,13 | 3265701,97 |
| 1358 | 409912,85 | 3265736,08 |

Проект межевания территории для строительства объекта: «Строительство автомобильной дороги «Восточный обход г. Медногорска в Оренбургской области»

| | | |
|---|-----------|------------|
| 1359 | 409962,21 | 3265749,54 |
| 1360 | 410120,17 | 3265729,81 |
| 1361 | 410134,53 | 3265743,28 |
| 1362 | 410087,86 | 3265833,02 |
| 1363 | 410095,03 | 3265850,07 |
| 1364 | 410131,83 | 3265850,07 |
| 1365 | 410149,78 | 3265862,63 |
| 1366 | 410153,36 | 3265950,59 |
| 1367 | 410109,37 | 3265989,18 |
| 1368 | 410077,08 | 3265920,07 |
| 1369 | 409896,06 | 3265757,64 |
| 1370 | 409862,58 | 3265714,83 |
| 1371 | 409815,70 | 3265572,97 |
| 1372 | 409776,97 | 3265458,34 |
| 1373 | 409762,94 | 3265382,40 |
| 1374 | 409822,50 | 3265343,45 |
| 1375 | 409890,70 | 3265265,22 |
| 1376 | 409914,82 | 3265199,60 |
| 1377 | 409936,23 | 3265235,30 |
| 1378 | 409999,05 | 3265253,26 |
| 1379 | 410036,09 | 3265158,42 |
| 1380 | 410020,61 | 3265134,79 |
| 1381 | 409990,10 | 3265131,20 |
| 1382 | 409935,95 | 3265151,22 |
| 1383 | 409979,28 | 3265034,55 |
| 1384 | 409949,50 | 3264921,69 |
| 1385 | 409974,37 | 3264922,48 |
| 1386 | 410020,63 | 3264966,96 |
| 1387 | 410094,22 | 3264970,55 |
| Внутренние границы 56:15:0000000:442:3У2(58) | | |
| 1388 | 409938,00 | 3265518,00 |
| 1389 | 409952,36 | 3265544,92 |
| 1390 | 409925,43 | 3265582,62 |
| 1391 | 409878,76 | 3265586,21 |
| 1392 | 409841,06 | 3265559,28 |
| 1393 | 409857,22 | 3265519,79 |
| 1394 | 409893,13 | 3265512,61 |
| 56:15:0000000:442:3У2(59), площадь - 2040995,86 кв.м. | | |
| 1395 | 409887,23 | 3264742,05 |
| 1396 | 409922,68 | 3264763,50 |
| 1397 | 409919,43 | 3264822,52 |
| 1398 | 409849,62 | 3264885,28 |
| 1399 | 409849,62 | 3264927,22 |
| 1400 | 409946,42 | 3264927,23 |
| 1401 | 409974,45 | 3265035,81 |
| 1402 | 409927,55 | 3265157,70 |
| 1403 | 409887,51 | 3265146,63 |
| 1404 | 409794,30 | 3265164,06 |
| 1405 | 409714,88 | 3265154,69 |
| 1406 | 409676,16 | 3265211,15 |
| 1407 | 409727,77 | 3265267,62 |
| 1408 | 409910,13 | 3265197,87 |
| 1409 | 409886,02 | 3265263,51 |

Проект межевания территории для строительства объекта: «Строительство автомобильной дороги «Восточный обход г. Медногорска в Оренбургской области»

| | | |
|------|-----------|------------|
| 1410 | 409819,03 | 3265339,85 |
| 1411 | 409757,41 | 3265380,03 |
| 1412 | 409772,13 | 3265459,60 |
| 1413 | 409810,96 | 3265574,55 |
| 1414 | 409858,10 | 3265717,23 |
| 1415 | 409891,49 | 3265759,67 |
| 1416 | 409848,22 | 3265808,78 |
| 1417 | 409938,23 | 3265892,78 |
| 1418 | 409835,90 | 3265997,36 |
| 1419 | 409806,33 | 3266088,31 |
| 1420 | 409842,70 | 3266176,99 |
| 1421 | 409599,38 | 3266386,16 |
| 1422 | 409326,49 | 3266679,45 |
| 1423 | 409217,02 | 3266588,85 |
| 1424 | 409136,35 | 3266592,07 |
| 1425 | 409226,71 | 3266450,12 |
| 1426 | 409233,17 | 3266346,87 |
| 1427 | 409152,51 | 3266375,90 |
| 1428 | 409117,00 | 3266540,45 |
| 1429 | 409007,29 | 3266504,95 |
| 1430 | 408839,10 | 3266398,66 |
| 1431 | 408942,79 | 3266243,60 |
| 1432 | 408889,09 | 3266207,82 |
| 1433 | 408791,12 | 3266308,12 |
| 1434 | 408739,50 | 3266275,85 |
| 1435 | 408744,53 | 3266158,85 |
| 1436 | 408665,29 | 3266159,69 |
| 1437 | 408503,97 | 3266072,56 |
| 1438 | 408520,11 | 3266017,72 |
| 1439 | 408510,44 | 3265953,18 |
| 1440 | 408578,20 | 3265885,44 |
| 1441 | 408594,36 | 3265669,25 |
| 1442 | 408713,74 | 3265685,39 |
| 1443 | 408864,49 | 3265601,99 |
| 1444 | 408800,87 | 3265569,24 |
| 1445 | 408687,36 | 3265567,90 |
| 1446 | 408704,09 | 3265385,33 |
| 1447 | 408604,05 | 3265517,61 |
| 1448 | 408558,87 | 3265656,35 |
| 1449 | 408513,69 | 3265611,17 |
| 1450 | 408494,33 | 3265656,34 |
| 1451 | 408533,04 | 3265775,73 |
| 1452 | 408498,22 | 3265817,95 |
| 1453 | 408465,27 | 3265814,44 |
| 1454 | 408420,10 | 3265756,36 |
| 1455 | 408429,92 | 3265658,55 |
| 1456 | 408500,79 | 3265566,00 |
| 1457 | 408591,16 | 3265433,71 |
| 1458 | 408604,08 | 3265372,38 |
| 1459 | 408558,90 | 3265369,18 |
| 1460 | 408513,71 | 3265443,39 |
| 1461 | 408429,80 | 3265553,09 |
| 1462 | 408375,00 | 3265661,23 |
| 1463 | 408325,44 | 3265669,26 |

Проект межевания территории для строительства объекта: «Строительство автомобильной дороги «Восточный обход г. Медногорска в Оренбургской области»

| | | |
|------|-----------|------------|
| 1464 | 408302,68 | 3265639,80 |
| 1465 | 408336,23 | 3265572,45 |
| 1466 | 408314,73 | 3265572,82 |
| 1467 | 408274,54 | 3265621,04 |
| 1468 | 408257,13 | 3265592,91 |
| 1469 | 408294,65 | 3265491,11 |
| 1470 | 408233,03 | 3265481,74 |
| 1471 | 408211,60 | 3265537,99 |
| 1472 | 408183,46 | 3265551,39 |
| 1473 | 408078,10 | 3265424,00 |
| 1474 | 408029,44 | 3265354,48 |
| 1475 | 408111,15 | 3265316,98 |
| 1476 | 408155,36 | 3265268,76 |
| 1477 | 408136,20 | 3265236,88 |
| 1478 | 408064,27 | 3265291,53 |
| 1479 | 408038,83 | 3265272,77 |
| 1480 | 408060,26 | 3265232,59 |
| 1481 | 408055,54 | 3265207,82 |
| 1482 | 407997,45 | 3265259,45 |
| 1483 | 407974,87 | 3265182,01 |
| 1484 | 407944,40 | 3265197,75 |
| 1485 | 407949,06 | 3265246,54 |
| 1486 | 407925,64 | 3265247,31 |
| 1487 | 407870,05 | 3265207,80 |
| 1488 | 407819,82 | 3265197,75 |
| 1489 | 407808,43 | 3265217,17 |
| 1490 | 407900,18 | 3265297,55 |
| 1491 | 407926,46 | 3265349,79 |
| 1492 | 407927,63 | 3265435,51 |
| 1493 | 407886,10 | 3265442,87 |
| 1494 | 407852,63 | 3265331,03 |
| 1495 | 407766,23 | 3265284,14 |
| 1496 | 407751,49 | 3265303,56 |
| 1497 | 407812,43 | 3265381,93 |
| 1498 | 407793,01 | 3265408,04 |
| 1499 | 407740,10 | 3265396,65 |
| 1500 | 407676,48 | 3265343,07 |
| 1501 | 407658,64 | 3265278,79 |
| 1502 | 407652,20 | 3265243,30 |
| 1503 | 407628,26 | 3265253,99 |
| 1504 | 407632,95 | 3265291,50 |
| 1505 | 407620,89 | 3265300,20 |
| 1506 | 407562,63 | 3265247,29 |
| 1507 | 407503,77 | 3265194,90 |
| 1508 | 407616,90 | 3265051,74 |
| 1509 | 407649,05 | 3264979,41 |
| 1510 | 407621,70 | 3264937,63 |
| 1511 | 407684,95 | 3264847,29 |
| 1512 | 407741,42 | 3264858,59 |
| 1513 | 407809,18 | 3264867,63 |
| 1514 | 407811,43 | 3264887,95 |
| 1515 | 407745,93 | 3264908,28 |
| 1516 | 407675,91 | 3264943,28 |
| 1517 | 407686,07 | 3264964,74 |

Проект межевания территории для строительства объекта: «Строительство автомобильной дороги «Восточный обход г. Медногорска в Оренбургской области»

| | | |
|------|-----------|------------|
| 1518 | 407761,74 | 3264960,23 |
| 1519 | 407768,51 | 3264989,59 |
| 1520 | 407861,12 | 3264906,03 |
| 1521 | 407883,70 | 3264919,58 |
| 1522 | 407831,75 | 3264971,52 |
| 1523 | 407867,89 | 3264996,36 |
| 1524 | 407933,39 | 3264928,61 |
| 1525 | 407992,11 | 3264969,27 |
| 1526 | 407919,83 | 3265043,80 |
| 1527 | 407793,34 | 3265122,83 |
| 1528 | 407809,15 | 3265147,68 |
| 1529 | 407944,67 | 3265100,26 |
| 1530 | 408050,33 | 3264987,08 |
| 1531 | 408068,01 | 3264951,13 |
| 1532 | 408095,72 | 3264950,55 |
| 1533 | 408107,58 | 3264994,40 |
| 1534 | 408138,14 | 3265013,01 |
| 1535 | 408146,39 | 3264994,16 |
| 1536 | 408148,75 | 3264944,67 |
| 1537 | 408179,30 | 3264941,41 |
| 1538 | 408190,00 | 3264959,98 |
| 1539 | 408178,16 | 3265020,97 |
| 1540 | 408149,36 | 3265047,08 |
| 1541 | 408156,05 | 3265063,82 |
| 1542 | 408087,73 | 3265094,63 |
| 1543 | 408111,84 | 3265134,14 |
| 1544 | 408177,47 | 3265148,88 |
| 1545 | 408237,76 | 3265056,46 |
| 1546 | 408213,65 | 3265018,29 |
| 1547 | 408239,51 | 3264932,88 |
| 1548 | 408268,98 | 3264926,99 |
| 1549 | 408279,58 | 3264962,35 |
| 1550 | 408293,72 | 3264984,74 |
| 1551 | 408309,94 | 3264921,78 |
| 1552 | 408327,90 | 3264926,99 |
| 1553 | 408326,72 | 3264998,89 |
| 1554 | 408349,11 | 3265009,49 |
| 1555 | 408363,26 | 3264945,85 |
| 1556 | 408392,73 | 3264912,85 |
| 1557 | 408416,30 | 3264925,81 |
| 1558 | 408384,47 | 3265009,49 |
| 1559 | 408371,50 | 3265050,74 |
| 1560 | 408259,85 | 3265200,45 |
| 1561 | 408263,86 | 3265216,53 |
| 1562 | 408293,24 | 3265213,85 |
| 1563 | 408326,82 | 3265221,89 |
| 1564 | 408376,38 | 3265260,73 |
| 1565 | 408405,97 | 3265248,20 |
| 1566 | 408460,77 | 3265290,21 |
| 1567 | 408487,56 | 3265266,10 |
| 1568 | 408455,42 | 3265227,26 |
| 1569 | 408452,75 | 3265133,49 |
| 1570 | 408409,21 | 3265059,00 |
| 1571 | 408429,26 | 3265034,25 |

Проект межевания территории для строительства объекта: «Строительство автомобильной дороги «Восточный обход г. Медногорска в Оренбургской области»

| | | |
|------|-----------|------------|
| 1572 | 408456,38 | 3264921,11 |
| 1573 | 408487,01 | 3264911,68 |
| 1574 | 408588,37 | 3264932,90 |
| 1575 | 408580,13 | 3264980,04 |
| 1576 | 408544,76 | 3265062,54 |
| 1577 | 408568,32 | 3265077,86 |
| 1578 | 408614,29 | 3265023,65 |
| 1579 | 408631,98 | 3264968,26 |
| 1580 | 408655,56 | 3264960,01 |
| 1581 | 408668,52 | 3264990,65 |
| 1582 | 408715,67 | 3264964,73 |
| 1583 | 408794,63 | 3264962,37 |
| 1584 | 408859,46 | 3264914,06 |
| 1585 | 408891,28 | 3264919,96 |
| 1586 | 408834,70 | 3265076,70 |
| 1587 | 408776,94 | 3265093,20 |
| 1588 | 408753,36 | 3265107,34 |
| 1589 | 408776,93 | 3265154,48 |
| 1590 | 408740,39 | 3265192,19 |
| 1591 | 408747,47 | 3265224,01 |
| 1592 | 408796,97 | 3265191,02 |
| 1593 | 408812,28 | 3265200,45 |
| 1594 | 408787,53 | 3265267,62 |
| 1595 | 408805,21 | 3265282,95 |
| 1596 | 408853,54 | 3265196,91 |
| 1597 | 408886,69 | 3265203,99 |
| 1598 | 408887,68 | 3265221,65 |
| 1599 | 408849,99 | 3265297,09 |
| 1600 | 408877,10 | 3265320,66 |
| 1601 | 408884,04 | 3265412,12 |
| 1602 | 408906,81 | 3265438,92 |
| 1603 | 408951,02 | 3265375,96 |
| 1604 | 409008,62 | 3265349,18 |
| 1605 | 409076,96 | 3265141,56 |
| 1606 | 409113,13 | 3265082,64 |
| 1607 | 409171,78 | 3265051,97 |
| 1608 | 409201,25 | 3265050,79 |
| 1609 | 409253,11 | 3264968,29 |
| 1610 | 409275,51 | 3264956,51 |
| 1611 | 409271,96 | 3265050,80 |
| 1612 | 409262,52 | 3265079,08 |
| 1613 | 409279,02 | 3265106,18 |
| 1614 | 409326,36 | 3265084,40 |
| 1615 | 409352,10 | 3265100,30 |
| 1616 | 409367,42 | 3265082,62 |
| 1617 | 409336,79 | 3264987,16 |
| 1618 | 409346,23 | 3264940,02 |
| 1619 | 409337,98 | 3264846,91 |
| 1620 | 409365,10 | 3264809,20 |
| 1621 | 409446,41 | 3264870,49 |
| 1622 | 409466,45 | 3264813,91 |
| 1623 | 409474,71 | 3264680,75 |
| 1624 | 409493,58 | 3264640,67 |
| 1625 | 409525,40 | 3264641,85 |

Проект межевания территории для строительства объекта: «Строительство автомобильной дороги «Восточный обход г. Медногорска в Оренбургской области»

| | | |
|---|-----------|------------|
| 1626 | 409515,97 | 3264667,78 |
| 1627 | 409528,94 | 3264686,63 |
| 1628 | 409594,94 | 3264670,15 |
| 1629 | 409631,47 | 3264719,65 |
| 1630 | 409570,59 | 3264760,25 |
| 1631 | 409566,51 | 3264826,33 |
| 1632 | 409530,09 | 3264864,60 |
| 1633 | 409513,59 | 3264919,99 |
| 1634 | 409537,16 | 3264932,96 |
| 1635 | 409619,81 | 3264868,65 |
| 1636 | 409634,99 | 3264890,53 |
| 1637 | 409568,98 | 3264977,74 |
| 1638 | 409589,01 | 3265010,75 |
| 1639 | 409666,81 | 3264942,39 |
| 1640 | 409679,78 | 3264866,96 |
| 1641 | 409697,46 | 3264782,12 |
| 1642 | 409663,29 | 3264718,47 |
| 1643 | 409713,97 | 3264699,61 |
| 1644 | 409782,33 | 3264729,08 |
| 1645 | 409827,11 | 3264752,66 |
| Внутренние границы 56:15:0000000:442:3У2(59) | | |
| 1646 | 409619,65 | 3265580,58 |
| 1647 | 409590,61 | 3265612,85 |
| 1648 | 409676,11 | 3265670,93 |
| 1649 | 409706,76 | 3265653,19 |
| 1650 | 409714,84 | 3265627,37 |
| 1651 | 409743,87 | 3265646,74 |
| 1652 | 409743,87 | 3265688,68 |
| 1653 | 409789,04 | 3265719,33 |
| 1654 | 409824,52 | 3265798,39 |
| 1655 | 409810,00 | 3265814,52 |
| 1656 | 409776,13 | 3265775,81 |
| 1657 | 409730,95 | 3265791,93 |
| 1658 | 409682,55 | 3265820,97 |
| 1659 | 409642,21 | 3265829,03 |
| 1660 | 409534,12 | 3265812,89 |
| 1661 | 409547,03 | 3265788,69 |
| 1662 | 409626,09 | 3265759,66 |
| 1663 | 409619,64 | 3265737,07 |
| 1664 | 409564,79 | 3265730,61 |
| 1665 | 409566,40 | 3265693,51 |
| 1666 | 409543,81 | 3265683,83 |
| 1667 | 409430,88 | 3265699,96 |
| 1668 | 409390,55 | 3265678,99 |
| 1669 | 409397,00 | 3265656,40 |
| 1670 | 409538,98 | 3265635,43 |
| 1671 | 409551,89 | 3265614,46 |
| 1672 | 409484,13 | 3265609,61 |
| 1673 | 409432,51 | 3265549,93 |
| 1674 | 409409,92 | 3265548,31 |
| 1675 | 409384,10 | 3265580,58 |
| 1676 | 409340,53 | 3265591,86 |
| 1677 | 409334,09 | 3265569,28 |

Проект межевания территории для строительства объекта: «Строительство автомобильной дороги «Восточный обход г. Медногорска в Оренбургской области»

| | | |
|---|-----------|------------|
| 1678 | 409371,20 | 3265524,11 |
| 1679 | 409335,71 | 3265501,51 |
| 1680 | 409288,93 | 3265477,32 |
| 1681 | 409245,36 | 3265466,02 |
| 1682 | 409232,46 | 3265433,76 |
| 1683 | 409313,13 | 3265427,31 |
| 1684 | 409374,43 | 3265462,81 |
| 1685 | 409385,73 | 3265454,74 |
| 1686 | 409382,50 | 3265417,63 |
| 1687 | 409419,62 | 3265404,73 |
| 1688 | 409437,36 | 3265440,22 |
| 1689 | 409440,58 | 3265485,39 |
| 1690 | 409559,96 | 3265549,93 |
| 1691 | 409595,45 | 3265551,55 |
| Внутренние границы 56:15:0000000:442:3У2(59) | | |
| 1692 | 409185,62 | 3265946,78 |
| 1693 | 409216,27 | 3265985,49 |
| 1694 | 409263,05 | 3266003,24 |
| 1695 | 409250,14 | 3266067,77 |
| 1696 | 409203,35 | 3266114,55 |
| 1697 | 409091,53 | 3266141,21 |
| 1698 | 408935,54 | 3266104,86 |
| 1699 | 408959,75 | 3266001,61 |
| 1700 | 408942,01 | 3265870,94 |
| 1701 | 409050,10 | 3265909,66 |
| 1702 | 409066,23 | 3265962,90 |
| 1703 | 409045,25 | 3266032,27 |
| 1704 | 409053,31 | 3266048,40 |
| 1705 | 409111,40 | 3266003,23 |
| 1706 | 409124,31 | 3265945,16 |
| Внутренние границы 56:15:0000000:442:3У2(59) | | |
| 1707 | 409574,41 | 3266233,96 |
| 1708 | 409584,08 | 3266279,13 |
| 1709 | 409526,01 | 3266287,19 |
| 1710 | 409463,09 | 3266242,02 |
| 1711 | 409445,33 | 3266288,80 |
| 1712 | 409372,75 | 3266177,48 |
| 1713 | 409455,03 | 3266183,94 |
| Внутренние границы 56:15:0000000:442:3У2(59) | | |
| 1714 | 409011,40 | 3265746,71 |
| 1715 | 409095,29 | 3265870,94 |
| 1716 | 409042,04 | 3265895,14 |
| 1717 | 408959,77 | 3265811,24 |
| Внутренние границы 56:15:0000000:442:3У2(59) | | |
| 1718 | 409148,68 | 3266200,66 |
| 1719 | 409164,68 | 3266218,95 |
| 1720 | 408997,79 | 3266216,65 |
| 1721 | 409004,65 | 3266168,64 |
| Внутренние границы 56:15:0000000:442:3У2(59) | | |

Проект межевания территории для строительства объекта: «Строительство автомобильной дороги «Восточный обход г. Медногорска в Оренбургской области»

| | | |
|--|-----------|------------|
| 1722 | 409298,56 | 3265903,22 |
| 1723 | 409267,90 | 3265959,68 |
| 1724 | 409190,47 | 3265922,57 |
| 1725 | 409256,62 | 3265880,63 |
| 56:15:0000000:442:3У2 (60), площадь - 2674007,52 кв.м. | | |
| 1726 | 410108,03 | 3263278,01 |
| 1727 | 410140,12 | 3263292,73 |
| 1728 | 410320,37 | 3263371,29 |
| 1729 | 410278,77 | 3263428,27 |
| 1730 | 410332,17 | 3263559,12 |
| 1731 | 410366,90 | 3263681,19 |
| 1732 | 410278,38 | 3263833,31 |
| 1733 | 410157,83 | 3264091,29 |
| 1734 | 410064,03 | 3264312,77 |
| 1735 | 410017,50 | 3264443,33 |
| 1736 | 409927,64 | 3264549,15 |
| 1737 | 409898,48 | 3264540,17 |
| 1738 | 409875,39 | 3264549,86 |
| 1739 | 409864,70 | 3264629,97 |
| 1740 | 409812,68 | 3264664,26 |
| 1741 | 409747,19 | 3264627,29 |
| 1742 | 409680,96 | 3264627,61 |
| 1743 | 409665,26 | 3264588,37 |
| 1744 | 409583,41 | 3264590,61 |
| 1745 | 409565,60 | 3264544,50 |
| 1746 | 409526,23 | 3264532,30 |
| 1747 | 409541,57 | 3264464,38 |
| 1748 | 409525,12 | 3264448,21 |
| 1749 | 409496,51 | 3264489,77 |
| 1750 | 409479,15 | 3264450,45 |
| 1751 | 409509,43 | 3264394,39 |
| 1752 | 409556,52 | 3264380,93 |
| 1753 | 409595,77 | 3264358,52 |
| 1754 | 409528,22 | 3264349,55 |
| 1755 | 409573,34 | 3264321,52 |
| 1756 | 409578,95 | 3264294,61 |
| 1757 | 409501,52 | 3264304,15 |
| 1758 | 409524,02 | 3264241,91 |
| 1759 | 409490,38 | 3264234,05 |
| 1760 | 409448,11 | 3264357,55 |
| 1761 | 409384,01 | 3264418,97 |
| 1762 | 409343,47 | 3264445,96 |
| 1763 | 409353,57 | 3264336,08 |
| 1764 | 409317,70 | 3264343,93 |
| 1765 | 409285,19 | 3264397,60 |
| 1766 | 409244,81 | 3264330,46 |
| 1767 | 409217,90 | 3264331,58 |
| 1768 | 409229,11 | 3264392,26 |
| 1769 | 409199,73 | 3264392,25 |
| 1770 | 409137,17 | 3264361,86 |
| 1771 | 409060,93 | 3264293,45 |
| 1772 | 409044,85 | 3264226,68 |
| 1773 | 409010,14 | 3264226,68 |
| 1774 | 408991,42 | 3264273,83 |

Проект межевания территории для строительства объекта: «Строительство автомобильной дороги «Восточный обход г. Медногорска в Оренбургской области»

| | | |
|------|-----------|------------|
| 1775 | 408916,66 | 3264237,35 |
| 1776 | 408909,00 | 3264271,58 |
| 1777 | 408960,02 | 3264308,03 |
| 1778 | 408947,12 | 3264324,29 |
| 1779 | 408921,89 | 3264309,15 |
| 1780 | 408872,56 | 3264315,31 |
| 1781 | 408793,80 | 3264293,43 |
| 1782 | 408793,80 | 3264317,46 |
| 1783 | 408826,58 | 3264341,65 |
| 1784 | 408817,61 | 3264399,95 |
| 1785 | 408897,95 | 3264384,23 |
| 1786 | 408924,65 | 3264426,96 |
| 1787 | 408908,42 | 3264469,47 |
| 1788 | 408956,02 | 3264475,02 |
| 1789 | 408983,55 | 3264468,36 |
| 1790 | 409007,10 | 3264438,08 |
| 1791 | 408988,60 | 3264405,57 |
| 1792 | 409011,58 | 3264388,19 |
| 1793 | 409129,88 | 3264421,28 |
| 1794 | 409266,49 | 3264488,40 |
| 1795 | 409285,16 | 3264521,07 |
| 1796 | 409199,94 | 3264547,98 |
| 1797 | 409159,58 | 3264558,06 |
| 1798 | 409100,91 | 3264547,14 |
| 1799 | 409041,28 | 3264596,74 |
| 1800 | 408998,67 | 3264567,03 |
| 1801 | 408980,72 | 3264571,17 |
| 1802 | 408962,68 | 3264597,64 |
| 1803 | 408914,64 | 3264546,73 |
| 1804 | 408881,51 | 3264538,99 |
| 1805 | 408871,26 | 3264587,24 |
| 1806 | 408815,33 | 3264580,07 |
| 1807 | 408812,47 | 3264629,90 |
| 1808 | 408753,68 | 3264646,61 |
| 1809 | 408788,42 | 3264685,99 |
| 1810 | 408761,90 | 3264707,69 |
| 1811 | 408799,10 | 3264744,74 |
| 1812 | 408771,60 | 3264775,55 |
| 1813 | 408708,29 | 3264768,76 |
| 1814 | 408716,30 | 3264822,17 |
| 1815 | 408659,36 | 3264833,51 |
| 1816 | 408606,66 | 3264812,35 |
| 1817 | 408551,82 | 3264771,84 |
| 1818 | 408510,22 | 3264812,35 |
| 1819 | 408478,62 | 3264739,38 |
| 1820 | 408428,13 | 3264785,82 |
| 1821 | 408375,07 | 3264762,87 |
| 1822 | 408371,80 | 3264696,64 |
| 1823 | 408322,82 | 3264687,52 |
| 1824 | 408309,87 | 3264716,97 |
| 1825 | 408339,58 | 3264765,37 |
| 1826 | 408313,39 | 3264801,76 |
| 1827 | 408254,97 | 3264771,47 |
| 1828 | 408232,03 | 3264702,64 |

Проект межевания территории для строительства объекта: «Строительство автомобильной дороги «Восточный обход г. Медногорска в Оренбургской области»

| | | |
|------|-----------|------------|
| 1829 | 408177,96 | 3264682,80 |
| 1830 | 408160,81 | 3264701,97 |
| 1831 | 408209,43 | 3264789,39 |
| 1832 | 408166,15 | 3264787,43 |
| 1833 | 408120,18 | 3264704,78 |
| 1834 | 408142,05 | 3264626,99 |
| 1835 | 408118,75 | 3264620,18 |
| 1836 | 408083,37 | 3264651,23 |
| 1837 | 408056,73 | 3264616,23 |
| 1838 | 408011,89 | 3264616,84 |
| 1839 | 408045,98 | 3264664,58 |
| 1840 | 408030,74 | 3264681,62 |
| 1841 | 407987,24 | 3264629,86 |
| 1842 | 407957,85 | 3264640,54 |
| 1843 | 407989,51 | 3264680,44 |
| 1844 | 408118,08 | 3264808,79 |
| 1845 | 408118,07 | 3264843,51 |
| 1846 | 408040,62 | 3264832,82 |
| 1847 | 407987,22 | 3264728,67 |
| 1848 | 407948,81 | 3264711,94 |
| 1849 | 407993,04 | 3264808,81 |
| 1850 | 407960,05 | 3264784,07 |
| 1851 | 407928,47 | 3264776,74 |
| 1852 | 407899,10 | 3264712,64 |
| 1853 | 407877,73 | 3264712,64 |
| 1854 | 407899,09 | 3264803,43 |
| 1855 | 407880,39 | 3264814,12 |
| 1856 | 407853,69 | 3264755,37 |
| 1857 | 407829,42 | 3264791,52 |
| 1858 | 407811,14 | 3264757,82 |
| 1859 | 407815,45 | 3264719,81 |
| 1860 | 407781,04 | 3264727,54 |
| 1861 | 407771,62 | 3264692,20 |
| 1862 | 407685,64 | 3264676,88 |
| 1863 | 407639,71 | 3264708,68 |
| 1864 | 407624,01 | 3264750,01 |
| 1865 | 407679,75 | 3264749,91 |
| 1866 | 407682,10 | 3264774,63 |
| 1867 | 407636,16 | 3264798,19 |
| 1868 | 407591,41 | 3264793,47 |
| 1869 | 407563,14 | 3264807,61 |
| 1870 | 407578,45 | 3264831,17 |
| 1871 | 407551,89 | 3264875,52 |
| 1872 | 407577,27 | 3264897,12 |
| 1873 | 407519,55 | 3264968,96 |
| 1874 | 407454,77 | 3264892,39 |
| 1875 | 407405,31 | 3264838,22 |
| 1876 | 407413,57 | 3264772,27 |
| 1877 | 407441,83 | 3264765,20 |
| 1878 | 407485,41 | 3264793,47 |
| 1879 | 407498,49 | 3264782,05 |
| 1880 | 407453,09 | 3264712,61 |
| 1881 | 407474,32 | 3264640,94 |
| 1882 | 407430,08 | 3264555,57 |

Проект межевания территории для строительства объекта: «Строительство автомобильной дороги «Восточный обход г. Медногорска в Оренбургской области»

| | | |
|------|-----------|------------|
| 1883 | 407439,39 | 3264533,02 |
| 1884 | 407490,29 | 3264560,99 |
| 1885 | 407495,84 | 3264525,68 |
| 1886 | 407530,56 | 3264547,05 |
| 1887 | 407571,86 | 3264626,36 |
| 1888 | 407589,31 | 3264608,48 |
| 1889 | 407565,28 | 3264533,70 |
| 1890 | 407581,31 | 3264523,02 |
| 1891 | 407632,27 | 3264548,81 |
| 1892 | 407733,54 | 3264397,51 |
| 1893 | 407781,08 | 3264408,38 |
| 1894 | 407765,75 | 3264476,68 |
| 1895 | 407784,59 | 3264481,39 |
| 1896 | 407803,44 | 3264455,48 |
| 1897 | 407823,47 | 3264463,73 |
| 1898 | 407804,62 | 3264521,43 |
| 1899 | 407832,35 | 3264517,69 |
| 1900 | 407869,40 | 3264451,95 |
| 1901 | 407897,67 | 3264461,38 |
| 1902 | 407883,53 | 3264512,01 |
| 1903 | 407911,80 | 3264516,73 |
| 1904 | 407936,54 | 3264446,07 |
| 1905 | 407981,29 | 3264428,41 |
| 1906 | 408054,03 | 3264277,36 |
| 1907 | 408120,80 | 3264197,25 |
| 1908 | 408163,54 | 3264178,56 |
| 1909 | 408179,56 | 3264210,60 |
| 1910 | 408174,22 | 3264245,32 |
| 1911 | 408211,60 | 3264266,69 |
| 1912 | 408246,32 | 3264229,29 |
| 1913 | 408257,01 | 3264115,14 |
| 1914 | 408309,71 | 3264025,45 |
| 1915 | 408397,34 | 3263950,29 |
| 1916 | 408398,58 | 3263948,91 |
| 1917 | 408505,41 | 3263866,13 |
| 1918 | 408523,85 | 3263837,96 |
| 1919 | 408492,50 | 3263829,24 |
| 1920 | 408419,61 | 3263842,69 |
| 1921 | 408338,23 | 3263803,05 |
| 1922 | 408319,83 | 3263822,51 |
| 1923 | 408361,20 | 3263871,46 |
| 1924 | 408326,48 | 3263874,12 |
| 1925 | 408278,42 | 3263804,68 |
| 1926 | 408238,11 | 3263800,69 |
| 1927 | 408231,04 | 3263857,22 |
| 1928 | 408171,59 | 3263887,47 |
| 1929 | 408144,87 | 3263938,21 |
| 1930 | 408104,81 | 3263903,49 |
| 1931 | 408076,74 | 3263977,34 |
| 1932 | 408147,53 | 3264002,29 |
| 1933 | 408147,53 | 3264029,01 |
| 1934 | 408067,41 | 3264037,02 |
| 1935 | 408005,98 | 3264031,67 |
| 1936 | 408005,98 | 3264058,37 |

Проект межевания территории для строительства объекта: «Строительство автомобильной дороги «Восточный обход г. Медногорска в Оренбургской области»

| | | |
|------|-----------|------------|
| 1937 | 408070,08 | 3264079,74 |
| 1938 | 408069,65 | 3264103,35 |
| 1939 | 407861,76 | 3264151,83 |
| 1940 | 407843,06 | 3264183,88 |
| 1941 | 407901,82 | 3264202,57 |
| 1942 | 407889,44 | 3264231,72 |
| 1943 | 407843,24 | 3264236,21 |
| 1944 | 407744,25 | 3264181,20 |
| 1945 | 407653,90 | 3264198,73 |
| 1946 | 407611,50 | 3264158,69 |
| 1947 | 407549,30 | 3264173,18 |
| 1948 | 407519,91 | 3264197,21 |
| 1949 | 407570,65 | 3264223,91 |
| 1950 | 407533,25 | 3264266,64 |
| 1951 | 407559,96 | 3264285,34 |
| 1952 | 407701,51 | 3264280,01 |
| 1953 | 407709,52 | 3264309,39 |
| 1954 | 407746,91 | 3264306,71 |
| 1955 | 407760,25 | 3264333,41 |
| 1956 | 407690,39 | 3264355,37 |
| 1957 | 407602,68 | 3264437,56 |
| 1958 | 407563,18 | 3264459,00 |
| 1959 | 407514,54 | 3264445,56 |
| 1960 | 407511,88 | 3264408,18 |
| 1961 | 407454,82 | 3264440,15 |
| 1962 | 407371,20 | 3264418,95 |
| 1963 | 407306,24 | 3264341,41 |
| 1964 | 407231,47 | 3264312,02 |
| 1965 | 407378,37 | 3264229,25 |
| 1966 | 407463,84 | 3264127,78 |
| 1967 | 407600,05 | 3264031,64 |
| 1968 | 407755,68 | 3263706,73 |
| 1969 | 407835,12 | 3263508,24 |
| 1970 | 407844,25 | 3263440,37 |
| 1971 | 407876,16 | 3263394,49 |
| 1972 | 407934,95 | 3263418,15 |
| 1973 | 408038,93 | 3263354,71 |
| 1974 | 408102,72 | 3263235,37 |
| 1975 | 408088,90 | 3263209,76 |
| 1976 | 408061,51 | 3263200,04 |
| 1977 | 407991,91 | 3263260,21 |
| 1978 | 407923,27 | 3263289,26 |
| 1979 | 407877,87 | 3263331,99 |
| 1980 | 407821,78 | 3263313,29 |
| 1981 | 407733,65 | 3263337,32 |
| 1982 | 407701,60 | 3263299,93 |
| 1983 | 407725,64 | 3263262,54 |
| 1984 | 407624,16 | 3263206,46 |
| 1985 | 407541,38 | 3263209,12 |
| 1986 | 407549,39 | 3263153,05 |
| 1987 | 407589,74 | 3263141,39 |
| 1988 | 407648,22 | 3262995,49 |
| 1989 | 407685,84 | 3262947,93 |
| 1990 | 407704,30 | 3262950,09 |

Проект межевания территории для строительства объекта: «Строительство автомобильной дороги «Восточный обход г. Медногорска в Оренбургской области»

| | | |
|------|-----------|------------|
| 1991 | 407703,78 | 3263002,31 |
| 1992 | 407755,04 | 3262979,47 |
| 1993 | 407769,93 | 3262956,35 |
| 1994 | 407783,39 | 3262959,71 |
| 1995 | 407769,92 | 3263002,32 |
| 1996 | 407779,08 | 3263019,53 |
| 1997 | 407818,71 | 3262991,67 |
| 1998 | 407851,22 | 3262948,50 |
| 1999 | 407920,39 | 3262796,87 |
| 2000 | 407967,26 | 3262772,29 |
| 2001 | 408007,99 | 3262718,52 |
| 2002 | 408037,96 | 3262684,72 |
| 2003 | 408041,97 | 3262627,85 |
| 2004 | 408098,25 | 3262711,91 |
| 2005 | 408118,40 | 3262740,08 |
| 2006 | 408094,36 | 3262714,84 |
| 2007 | 408025,06 | 3262734,30 |
| 2008 | 408022,40 | 3262781,56 |
| 2009 | 408089,08 | 3262972,60 |
| 2010 | 408130,07 | 3262992,03 |
| 2011 | 408162,53 | 3262968,87 |
| 2012 | 408170,97 | 3262926,66 |
| 2013 | 408149,97 | 3262851,80 |
| 2014 | 408198,49 | 3262917,67 |
| 2015 | 408263,41 | 3262962,84 |
| 2016 | 408321,99 | 3262980,99 |
| 2017 | 408334,58 | 3263032,91 |
| 2018 | 408329,23 | 3263086,32 |
| 2019 | 408390,65 | 3263097,01 |
| 2020 | 408418,54 | 3262992,71 |
| 2021 | 408569,66 | 3263011,06 |
| 2022 | 408627,70 | 3263018,10 |
| 2023 | 408649,17 | 3263099,04 |
| 2024 | 408669,17 | 3263145,74 |
| 2025 | 408697,53 | 3263119,06 |
| 2026 | 408712,54 | 3263092,38 |
| 2027 | 408745,03 | 3263028,55 |
| 2028 | 408903,67 | 3263041,65 |
| 2029 | 408851,85 | 3263082,75 |
| 2030 | 408806,59 | 3263138,64 |
| 2031 | 408795,93 | 3263242,44 |
| 2032 | 408756,00 | 3263340,92 |
| 2033 | 408620,24 | 3263535,20 |
| 2034 | 408649,50 | 3263593,75 |
| 2035 | 408652,18 | 3263632,14 |
| 2036 | 408615,90 | 3263729,11 |
| 2037 | 408604,22 | 3263804,79 |
| 2038 | 408570,62 | 3263865,45 |
| 2039 | 408547,20 | 3263924,38 |
| 2040 | 408550,81 | 3263962,27 |
| 2041 | 408528,93 | 3263981,73 |
| 2042 | 408499,21 | 3263963,79 |
| 2043 | 408464,03 | 3263962,54 |
| 2044 | 408419,95 | 3263978,28 |

Проект межевания территории для строительства объекта: «Строительство автомобильной дороги «Восточный обход г. Медногорска в Оренбургской области»

| | | |
|------|-----------|------------|
| 2045 | 408369,19 | 3264026,35 |
| 2046 | 408481,36 | 3264050,39 |
| 2047 | 408459,99 | 3264085,10 |
| 2048 | 408451,98 | 3264138,51 |
| 2049 | 408339,81 | 3264186,58 |
| 2050 | 408246,32 | 3264298,73 |
| 2051 | 408192,90 | 3264344,13 |
| 2052 | 408243,65 | 3264352,14 |
| 2053 | 408369,17 | 3264269,36 |
| 2054 | 408427,93 | 3264253,34 |
| 2055 | 408351,17 | 3264383,11 |
| 2056 | 408435,93 | 3264349,48 |
| 2057 | 408494,70 | 3264274,71 |
| 2058 | 408513,38 | 3264282,72 |
| 2059 | 408499,89 | 3264357,39 |
| 2060 | 408457,48 | 3264384,37 |
| 2061 | 408435,92 | 3264450,96 |
| 2062 | 408364,19 | 3264522,35 |
| 2063 | 408374,48 | 3264547,10 |
| 2064 | 408457,11 | 3264517,94 |
| 2065 | 408504,23 | 3264427,26 |
| 2066 | 408540,07 | 3264442,96 |
| 2067 | 408549,22 | 3264390,54 |
| 2068 | 408545,43 | 3264314,77 |
| 2069 | 408556,12 | 3264282,73 |
| 2070 | 408590,01 | 3264273,24 |
| 2071 | 408590,00 | 3264242,97 |
| 2072 | 408540,10 | 3264202,61 |
| 2073 | 408534,76 | 3264159,88 |
| 2074 | 408612,21 | 3264181,25 |
| 2075 | 408646,93 | 3264146,54 |
| 2076 | 408638,91 | 3264269,37 |
| 2077 | 408590,82 | 3264408,24 |
| 2078 | 408608,75 | 3264503,76 |
| 2079 | 408634,00 | 3264535,46 |
| 2080 | 408684,29 | 3264450,97 |
| 2081 | 408681,63 | 3264376,20 |
| 2082 | 408767,10 | 3264240,01 |
| 2083 | 408804,49 | 3264154,55 |
| 2084 | 408922,02 | 3264021,04 |
| 2085 | 408975,43 | 3264093,14 |
| 2086 | 409034,17 | 3264146,56 |
| 2087 | 409226,46 | 3264149,24 |
| 2088 | 409360,00 | 3264117,20 |
| 2089 | 409410,78 | 3264123,06 |
| 2090 | 409525,14 | 3264153,34 |
| 2091 | 409565,64 | 3264103,87 |
| 2092 | 409607,00 | 3264093,92 |
| 2093 | 409601,41 | 3264038,97 |
| 2094 | 409525,59 | 3263970,34 |
| 2095 | 409413,43 | 3263922,26 |
| 2096 | 409338,67 | 3263810,09 |
| 2097 | 409215,80 | 3263882,19 |
| 2098 | 409055,57 | 3263916,90 |

Проект межевания территории для строительства объекта: «Строительство автомобильной дороги «Восточный обход г. Медногорска в Оренбургской области»

| | | |
|--|-----------|------------|
| 2099 | 408932,71 | 3263922,23 |
| 2100 | 408924,72 | 3263703,25 |
| 2101 | 409120,03 | 3263461,92 |
| 2102 | 409252,76 | 3263294,25 |
| 2103 | 409319,91 | 3263412,82 |
| 2104 | 409348,42 | 3263469,57 |
| 2105 | 409378,88 | 3263524,53 |
| 2106 | 409396,69 | 3263553,60 |
| 2107 | 409430,42 | 3263574,30 |
| 2108 | 409615,37 | 3263512,67 |
| 2109 | 409652,68 | 3263470,49 |
| 2110 | 409603,02 | 3263358,70 |
| 2111 | 409627,87 | 3263301,97 |
| 2112 | 409687,83 | 3263334,17 |
| 2113 | 409792,18 | 3263442,98 |
| 2114 | 409975,36 | 3263570,67 |
| 2115 | 410100,88 | 3263569,56 |
| 2116 | 410198,54 | 3263479,65 |
| Внутренние границы 56:15:0000000:442:3У2 (60) | | |
| 2117 | 408155,02 | 3263482,05 |
| 2118 | 408126,47 | 3263545,72 |
| 2119 | 408168,18 | 3263631,35 |
| 2120 | 408157,20 | 3263675,27 |
| 2121 | 408146,22 | 3263681,85 |
| 2122 | 408095,72 | 3263664,28 |
| 2123 | 408067,17 | 3263752,10 |
| 2124 | 408056,19 | 3263787,24 |
| 2125 | 408078,14 | 3263831,15 |
| 2126 | 407990,31 | 3263883,84 |
| 2127 | 407957,36 | 3263890,43 |
| 2128 | 407937,61 | 3263826,75 |
| 2129 | 407968,35 | 3263787,23 |
| 2130 | 407946,41 | 3263732,33 |
| 2131 | 407977,15 | 3263706,00 |
| 2132 | 408036,43 | 3263690,62 |
| 2133 | 408032,04 | 3263644,52 |
| 2134 | 408084,76 | 3263563,28 |
| 2135 | 408105,05 | 3263476,81 |
| 2136 | 408128,68 | 3263455,69 |
| Внутренние границы 56:15:0000000:442:3У2(60) | | |
| 2137 | 408083,78 | 3262974,86 |
| 2138 | 408098,59 | 3263036,36 |
| 2139 | 408032,52 | 3263076,23 |
| 2140 | 408116,81 | 3263092,18 |
| 2141 | 408090,03 | 3263133,51 |
| 2142 | 407858,23 | 3263141,14 |
| 2143 | 407756,85 | 3263135,44 |
| 2144 | 407736,35 | 3263102,40 |
| 2145 | 407790,66 | 3263095,94 |
| 2146 | 407845,04 | 3263099,87 |
| 2147 | 407843,37 | 3263053,34 |
| 2148 | 407959,62 | 3263096,73 |

Проект межевания территории для строительства объекта: «Строительство автомобильной дороги «Восточный обход г. Медногорска в Оренбургской области»

| | | |
|---|-----------|------------|
| 2149 | 407992,65 | 3263059,14 |
| 2150 | 407898,11 | 3262980,55 |
| 2151 | 407903,81 | 3262968,02 |
| 2152 | 408014,30 | 3262987,38 |
| Внутренние границы 56:15:0000000:442:3У2(60) | | |
| 2153 | 408542,98 | 3263603,88 |
| 2154 | 408570,01 | 3263637,96 |
| 2155 | 408565,62 | 3263659,92 |
| 2156 | 408540,73 | 3263674,52 |
| 2157 | 408531,75 | 3263731,71 |
| 2158 | 408453,62 | 3263736,76 |
| 2159 | 408392,14 | 3263774,08 |
| 2160 | 408359,21 | 3263767,49 |
| 2161 | 408359,21 | 3263741,15 |
| 2162 | 408280,59 | 3263752,99 |
| 2163 | 408287,32 | 3263670,03 |
| 2164 | 408321,75 | 3263659,37 |
| 2165 | 408357,02 | 3263659,91 |
| 2166 | 408359,22 | 3263611,61 |
| 2167 | 408389,97 | 3263611,60 |
| 2168 | 408442,66 | 3263629,17 |
| 2169 | 408488,03 | 3263630,79 |
| Внутренние границы 56:15:0000000:442:3У2(60) | | |
| 2170 | 408471,22 | 3263403,02 |
| 2171 | 408503,19 | 3263411,60 |
| 2172 | 408504,31 | 3263433,46 |
| 2173 | 408434,79 | 3263479,43 |
| 2174 | 408493,17 | 3263512,81 |
| 2175 | 408449,92 | 3263557,35 |
| 2176 | 408339,46 | 3263545,73 |
| 2177 | 408332,84 | 3263524,48 |
| 2178 | 408342,29 | 3263487,27 |
| 2179 | 408290,70 | 3263468,76 |
| 2180 | 408281,74 | 3263435,13 |
| 2181 | 408342,84 | 3263418,43 |
| 2182 | 408302,49 | 3263375,15 |
| 2183 | 408317,52 | 3263343,73 |
| 2184 | 408376,81 | 3263383,25 |
| 2185 | 408376,82 | 3263352,52 |
| 2186 | 408424,15 | 3263343,20 |
| Внутренние границы 56:15:0000000:442:3У2(60) | | |
| 2187 | 407952,97 | 3263936,54 |
| 2188 | 407952,96 | 3264024,36 |
| 2189 | 407812,43 | 3264127,55 |
| 2190 | 407665,31 | 3264120,95 |
| 2191 | 407711,42 | 3264074,85 |
| 2192 | 407671,89 | 3264059,48 |
| 2193 | 407876,11 | 3264004,60 |
| 2194 | 407876,12 | 3263969,47 |
| 2195 | 407920,04 | 3263936,53 |

Проект межевания территории для строительства объекта: «Строительство автомобильной дороги «Восточный обход г. Медногорска в Оренбургской области»

| | | |
|--|-----------|------------|
| Внутренние границы 56:15:0000000:442:ЗУ2(60) | | |
| 2196 | 408638,30 | 3263370,13 |
| 2197 | 408633,82 | 3263433,47 |
| 2198 | 408607,46 | 3263444,12 |
| 2199 | 408580,56 | 3263409,36 |
| 2200 | 408591,78 | 3263335,95 |
| 2201 | 408615,70 | 3263335,96 |
| 56:15:0000000:442:ЗУ2(61), площадь - 757991,10 кв.м. | | |
| 2202 | 411151,86 | 3266605,40 |
| 2203 | 411159,81 | 3266633,71 |
| 2204 | 411101,76 | 3266622,46 |
| 2205 | 411080,84 | 3266635,67 |
| 2206 | 411106,71 | 3266667,06 |
| 2207 | 411184,63 | 3266672,32 |
| 2208 | 411167,28 | 3266693,50 |
| 2209 | 411115,66 | 3266727,49 |
| 2210 | 411143,59 | 3266731,49 |
| 2211 | 411193,71 | 3266699,55 |
| 2212 | 411223,99 | 3266697,90 |
| 2213 | 411276,89 | 3266824,04 |
| 2214 | 411365,55 | 3266927,26 |
| 2215 | 411476,05 | 3266945,13 |
| 2216 | 411618,79 | 3266946,68 |
| 2217 | 411579,76 | 3266998,12 |
| 2218 | 411471,73 | 3267091,35 |
| 2219 | 411476,38 | 3267020,95 |
| 2220 | 411435,49 | 3266998,72 |
| 2221 | 411399,12 | 3267023,12 |
| 2222 | 411390,01 | 3267095,97 |
| 2223 | 411351,64 | 3267166,11 |
| 2224 | 411301,77 | 3267231,14 |
| 2225 | 411175,26 | 3267365,94 |
| 2226 | 410924,51 | 3267326,17 |
| 2227 | 410753,57 | 3267361,79 |
| 2228 | 410670,49 | 3267344,05 |
| 2229 | 410600,89 | 3267329,18 |
| 2230 | 410518,70 | 3267222,34 |
| 2231 | 410457,85 | 3267087,40 |
| 2232 | 410473,74 | 3267018,60 |
| 2233 | 410426,12 | 3266939,22 |
| 2234 | 410275,31 | 3266804,28 |
| 2235 | 410272,67 | 3266748,71 |
| 2236 | 410235,62 | 3266672,52 |
| 2237 | 410318,16 | 3266578,29 |
| 2238 | 410375,48 | 3266529,37 |
| 2239 | 410443,77 | 3266499,64 |
| 2240 | 410516,45 | 3266439,07 |
| 2241 | 410555,22 | 3266427,84 |
| 2242 | 410616,60 | 3266457,29 |
| 2243 | 410751,57 | 3266447,06 |
| 2244 | 410830,53 | 3266536,45 |
| 2245 | 410926,12 | 3266524,44 |
| 2246 | 410981,18 | 3266528,85 |

Проект межевания территории для строительства объекта: «Строительство автомобильной дороги «Восточный обход г. Медногорска в Оренбургской области»

| | | |
|---|-----------|------------|
| 2247 | 411057,37 | 3266540,98 |
| 56:15:0000000:442:3У2(62), площадь - 147997,81 кв.м. | | |
| 2248 | 411171,43 | 3267369,83 |
| 2249 | 410961,08 | 3267594,26 |
| 2250 | 410894,36 | 3267666,17 |
| 2251 | 410648,61 | 3268019,58 |
| 2252 | 410665,95 | 3267950,61 |
| 2253 | 410674,79 | 3267864,10 |
| 2254 | 410673,66 | 3267789,49 |
| 2255 | 410652,29 | 3267707,52 |
| 2256 | 410668,28 | 3267572,74 |
| 2257 | 410647,33 | 3267457,21 |
| 2258 | 410604,21 | 3267335,00 |
| 2259 | 410669,37 | 3267348,90 |
| 2260 | 410669,61 | 3267427,45 |
| 2261 | 410745,27 | 3267426,05 |
| 2262 | 410829,77 | 3267408,09 |
| 2263 | 410878,47 | 3267388,40 |
| 2264 | 410898,39 | 3267347,66 |
| 2265 | 410924,68 | 3267331,21 |
| 56:15:0000000:442:3У2(63), площадь - 5999,56 кв.м. | | |
| 2266 | 410305,09 | 3266908,16 |
| 2267 | 410272,12 | 3266884,84 |
| 2268 | 410264,46 | 3266847,57 |
| 2269 | 410271,16 | 3266807,07 |
| 2270 | 410390,81 | 3266914,30 |
| 2271 | 410335,70 | 3266915,49 |
| 56:15:0000000:442:3У2(64), площадь - 1124983,63 кв.м. | | |
| 2272 | 410598,01 | 3267332,45 |
| 2273 | 410642,55 | 3267458,68 |
| 2274 | 410663,27 | 3267572,71 |
| 2275 | 410647,40 | 3267706,49 |
| 2276 | 410617,15 | 3267850,96 |
| 2277 | 410606,26 | 3267949,60 |
| 2278 | 410607,41 | 3268078,26 |
| 2279 | 410599,23 | 3268090,89 |
| 2280 | 410510,72 | 3268208,72 |
| 2281 | 410355,90 | 3268422,44 |
| 2282 | 410321,82 | 3268411,28 |
| 2283 | 409975,46 | 3268444,95 |
| 2284 | 409898,72 | 3268518,27 |
| 2285 | 409988,78 | 3268690,62 |
| 2286 | 409927,02 | 3268807,05 |
| 2287 | 409880,84 | 3268897,64 |
| 2288 | 409858,51 | 3268971,62 |
| 2289 | 409826,53 | 3268908,99 |
| 2290 | 409847,82 | 3268829,17 |
| 2291 | 409864,80 | 3268762,32 |
| 2292 | 409859,49 | 3268692,33 |
| 2293 | 409882,20 | 3268667,10 |
| 2294 | 409877,75 | 3268600,03 |
| 2295 | 409839,35 | 3268551,12 |
| 2296 | 409823,82 | 3268514,34 |
| 2297 | 409821,71 | 3268450,28 |

Проект межевания территории для строительства объекта: «Строительство автомобильной дороги «Восточный обход г. Медногорска в Оренбургской области»

| | | |
|---|-----------|------------|
| 2298 | 409726,04 | 3268310,36 |
| 2299 | 409599,87 | 3268198,15 |
| 2300 | 409683,10 | 3267867,90 |
| 2301 | 409768,83 | 3267852,77 |
| 2302 | 409833,31 | 3267853,09 |
| 2303 | 409933,68 | 3267878,40 |
| 2304 | 409965,30 | 3267875,06 |
| 2305 | 409961,52 | 3267844,66 |
| 2306 | 409879,77 | 3267794,79 |
| 2307 | 409795,13 | 3267726,96 |
| 2308 | 409748,68 | 3267635,95 |
| 2309 | 409694,48 | 3267624,73 |
| 2310 | 409616,10 | 3267675,74 |
| 2311 | 409554,73 | 3267665,39 |
| 2312 | 409520,72 | 3267638,03 |
| 2313 | 409496,14 | 3267592,93 |
| 2314 | 409484,49 | 3267546,35 |
| 2315 | 409524,80 | 3267535,26 |
| 2316 | 409547,35 | 3267532,31 |
| 2317 | 409673,04 | 3267564,11 |
| 2318 | 409728,51 | 3267600,66 |
| 2319 | 409829,38 | 3267517,47 |
| 2320 | 409887,37 | 3267446,89 |
| 2321 | 409880,01 | 3267390,08 |
| 2322 | 409791,57 | 3267330,90 |
| 2323 | 409814,27 | 3267283,01 |
| 2324 | 409970,02 | 3267274,48 |
| 2325 | 410020,64 | 3267216,28 |
| 2326 | 409989,44 | 3267110,85 |
| 2327 | 409990,78 | 3267058,64 |
| 2328 | 410010,54 | 3267005,41 |
| 2329 | 410104,17 | 3266956,50 |
| 2330 | 410146,35 | 3266943,00 |
| 2331 | 410164,91 | 3266912,64 |
| 2332 | 410148,05 | 3266862,88 |
| 2333 | 410152,16 | 3266821,66 |
| 2334 | 410266,23 | 3266806,25 |
| 2335 | 410259,48 | 3266848,30 |
| 2336 | 410268,09 | 3266887,77 |
| 2337 | 410303,14 | 3266912,77 |
| 2338 | 410334,98 | 3266920,44 |
| 2339 | 410395,22 | 3266918,25 |
| 2340 | 410422,22 | 3266942,45 |
| 2341 | 410404,27 | 3266990,59 |
| 2342 | 410389,12 | 3267116,65 |
| 2343 | 410313,48 | 3267199,84 |
| 2344 | 410326,09 | 3267225,05 |
| 2345 | 410373,99 | 3267207,40 |
| 2346 | 410371,46 | 3267272,95 |
| 2347 | 410386,59 | 3267267,92 |
| 2348 | 410452,93 | 3267088,27 |
| 2349 | 410514,32 | 3267224,75 |
| Внутренние границы 56:15:0000000:442:3У2(64) | | |

Проект межевания территории для строительства объекта: «Строительство автомобильной дороги «Восточный обход г. Медногорска в Оренбургской области»

| | | |
|--|-----------|------------|
| 2350 | 410163,19 | 3267385,48 |
| 2351 | 410209,80 | 3267420,72 |
| 2352 | 410217,75 | 3267487,80 |
| 2353 | 410185,91 | 3267549,19 |
| 2354 | 410129,06 | 3267591,25 |
| 2355 | 410061,08 | 3267594,16 |
| 2356 | 410011,32 | 3267629,58 |
| 2357 | 409947,21 | 3267638,85 |
| 2358 | 409863,70 | 3267627,04 |
| 2359 | 409808,03 | 3267606,79 |
| 2360 | 409826,58 | 3267597,52 |
| 2361 | 409928,65 | 3267597,53 |
| 2362 | 409965,77 | 3267584,03 |
| 2363 | 410017,23 | 3267539,33 |
| 2364 | 410037,48 | 3267497,15 |
| 2365 | 410025,61 | 3267469,60 |
| 2366 | 410038,33 | 3267441,49 |
| 2367 | 409990,25 | 3267377,38 |
| 2368 | 409993,63 | 3267351,23 |
| 2369 | 410055,47 | 3267410,55 |
| 2370 | 410077,92 | 3267366,15 |
| Внутренние границы 56:15:0000000:442:3У2(64) | | |
| 2371 | 410171,19 | 3267047,84 |
| 2372 | 410151,85 | 3267102,40 |
| 2373 | 410069,99 | 3267172,88 |
| 2374 | 410050,65 | 3267166,06 |
| 2375 | 410104,10 | 3267056,92 |
| 2376 | 410153,00 | 3267017,14 |
| 56:15:0000000:442:3У2(65), площадь - 12957,33 кв.м. | | |
| 2377 | 409953,29 | 3269060,84 |
| 2378 | 409939,56 | 3269080,16 |
| 2379 | 409926,48 | 3269100,11 |
| 2380 | 409908,96 | 3269123,19 |
| 2381 | 409791,20 | 3269277,96 |
| 2382 | 409809,03 | 3269225,91 |
| 2383 | 409846,43 | 3269105,17 |
| 2384 | 409858,81 | 3269030,76 |
| 2385 | 409862,67 | 3269004,01 |
| 2386 | 409861,27 | 3268979,90 |
| 2387 | 409883,81 | 3269027,72 |
| 56:15:0000000:442:3У2(66), площадь - 100660,87 кв.м. | | |
| 2388 | 409608,48 | 3269227,56 |
| 2389 | 409661,29 | 3269257,58 |
| 2390 | 409721,34 | 3269309,21 |
| 2391 | 409742,48 | 3269327,62 |
| 2392 | 409722,26 | 3269346,92 |
| 2393 | 409716,55 | 3269354,60 |
| 2394 | 409673,11 | 3269379,09 |
| 2395 | 409656,17 | 3269388,41 |
| 2396 | 409620,31 | 3269407,83 |
| 2397 | 409590,65 | 3269422,51 |
| 2398 | 409563,49 | 3269436,28 |
| 2399 | 409537,67 | 3269449,15 |

Проект межевания территории для строительства объекта: «Строительство автомобильной дороги «Восточный обход г. Медногорска в Оренбургской области»

| | | |
|--|-----------|------------|
| 2400 | 409519,18 | 3269457,52 |
| 2401 | 409487,06 | 3269470,15 |
| 2402 | 409468,91 | 3269476,60 |
| 2403 | 409432,77 | 3269486,98 |
| 2404 | 409403,11 | 3269493,59 |
| 2405 | 409369,58 | 3269496,81 |
| 2406 | 409267,35 | 3269528,72 |
| 2407 | 409249,69 | 3269554,42 |
| 2408 | 409232,97 | 3269572,03 |
| 2409 | 409211,19 | 3269599,37 |
| 2410 | 409181,74 | 3269643,02 |
| 2411 | 409159,10 | 3269681,42 |
| 2412 | 409123,05 | 3269736,48 |
| 2413 | 409100,98 | 3269768,80 |
| 2414 | 409079,85 | 3269798,46 |
| 2415 | 409058,27 | 3269824,67 |
| 2416 | 409044,30 | 3269838,80 |
| 2417 | 409020,76 | 3269838,64 |
| 2418 | 409010,69 | 3269818,49 |
| 2419 | 409041,66 | 3269765,40 |
| 2420 | 409070,65 | 3269724,83 |
| 2421 | 409113,26 | 3269668,48 |
| 2422 | 409142,84 | 3269545,20 |
| 2423 | 409281,33 | 3269505,59 |
| 2424 | 409314,59 | 3269503,06 |
| 2425 | 409347,14 | 3269451,98 |
| 2426 | 409375,72 | 3269392,44 |
| 2427 | 409387,38 | 3269325,46 |
| 2428 | 409412,62 | 3269225,96 |
| 2429 | 409442,23 | 3269181,43 |
| 2430 | 409522,21 | 3269156,42 |
| 2431 | 409561,19 | 3269174,34 |
| 56:15:0000000:442:3У2(67), площадь - 406633,58 кв.м. | | |
| 2432 | 409031,16 | 3269622,58 |
| 2433 | 409049,26 | 3269661,92 |
| 2434 | 409050,65 | 3269705,45 |
| 2435 | 409014,44 | 3269777,71 |
| 2436 | 409002,07 | 3269804,03 |
| 2437 | 409019,76 | 3269838,79 |
| 2438 | 408996,96 | 3269870,57 |
| 2439 | 408975,53 | 3269888,65 |
| 2440 | 408933,95 | 3269918,68 |
| 2441 | 408898,94 | 3269943,61 |
| 2442 | 408878,33 | 3269960,36 |
| 2443 | 408853,76 | 3269982,30 |
| 2444 | 408832,46 | 3270013,24 |
| 2445 | 408807,28 | 3270054,42 |
| 2446 | 408786,74 | 3270088,87 |
| 2447 | 408769,76 | 3270113,00 |
| 2448 | 408738,78 | 3270157,05 |
| 2449 | 408718,79 | 3270186,92 |
| 2450 | 408690,28 | 3270226,35 |
| 2451 | 408671,66 | 3270252,19 |
| 2452 | 408651,40 | 3270280,34 |

Проект межевания территории для строительства объекта: «Строительство автомобильной дороги «Восточный обход г. Медногорска в Оренбургской области»

| | | |
|---|-----------|------------|
| 2453 | 408614,85 | 3270330,21 |
| 2454 | 408583,99 | 3270373,65 |
| 2455 | 408551,79 | 3270418,99 |
| 2456 | 408526,30 | 3270454,19 |
| 2457 | 408490,99 | 3270499,11 |
| 2458 | 408463,35 | 3270534,89 |
| 2459 | 408441,84 | 3270566,09 |
| 2460 | 408431,04 | 3270582,59 |
| 2461 | 408419,24 | 3270592,63 |
| 2462 | 408241,29 | 3270673,05 |
| 2463 | 408085,29 | 3270641,35 |
| 2464 | 408058,48 | 3270607,23 |
| 2465 | 408102,37 | 3270485,36 |
| 2466 | 408102,37 | 3270446,37 |
| 2467 | 408065,81 | 3270431,74 |
| 2468 | 408031,68 | 3270502,42 |
| 2469 | 407987,31 | 3270476,05 |
| 2470 | 407975,52 | 3270537,49 |
| 2471 | 407951,24 | 3270534,11 |
| 2472 | 407925,88 | 3270438,82 |
| 2473 | 407904,93 | 3270414,66 |
| 2474 | 407853,75 | 3270409,79 |
| 2475 | 407862,68 | 3270404,05 |
| 2476 | 407865,06 | 3270371,49 |
| 2477 | 407870,82 | 3270348,85 |
| 2478 | 407902,30 | 3270351,94 |
| 2479 | 407906,10 | 3270378,63 |
| 2480 | 407917,13 | 3270390,29 |
| 2481 | 407987,82 | 3270300,11 |
| 2482 | 408019,51 | 3270268,43 |
| 2483 | 408064,29 | 3270256,38 |
| 2484 | 408068,26 | 3270241,62 |
| 2485 | 408054,99 | 3270197,42 |
| 2486 | 408084,77 | 3270168,25 |
| 2487 | 408123,88 | 3270158,95 |
| 2488 | 408180,41 | 3270088,07 |
| 2489 | 408234,03 | 3270090,51 |
| 2490 | 408255,97 | 3270066,14 |
| 2491 | 408231,60 | 3270036,88 |
| 2492 | 408272,84 | 3270006,29 |
| 2493 | 408365,93 | 3270004,44 |
| 2494 | 408416,82 | 3269964,73 |
| 2495 | 408430,48 | 3269920,66 |
| 2496 | 408501,23 | 3269918,18 |
| 2497 | 408568,88 | 3269852,40 |
| 2498 | 408580,06 | 3269813,31 |
| 2499 | 408616,05 | 3269786,63 |
| 2500 | 408680,60 | 3269795,94 |
| 2501 | 408771,84 | 3269710,93 |
| 2502 | 408843,46 | 3269707,87 |
| 2503 | 408869,59 | 3269649,02 |
| 2504 | 408894,66 | 3269615,26 |
| Внутренние границы 56:15:0000000:442:3У2(67) | | |

Проект межевания территории для строительства объекта: «Строительство автомобильной дороги «Восточный обход г. Медногорска в Оренбургской области»

| | | |
|--|-----------|------------|
| 2505 | 408560,66 | 3270141,71 |
| 2506 | 408631,34 | 3270166,10 |
| 2507 | 408691,17 | 3270141,80 |
| 2508 | 408695,75 | 3270168,15 |
| 2509 | 408636,22 | 3270229,47 |
| 2510 | 408460,71 | 3270268,45 |
| 2511 | 408255,96 | 3270292,82 |
| 2512 | 408163,32 | 3270334,25 |
| 2513 | 408148,70 | 3270326,94 |
| 2514 | 408161,90 | 3270292,97 |
| 2515 | 408117,22 | 3270278,08 |
| 2516 | 408124,33 | 3270248,94 |
| 2517 | 408251,09 | 3270217,26 |
| 2518 | 408307,40 | 3270219,67 |
| 2519 | 408341,29 | 3270144,14 |
| 2520 | 408391,03 | 3270120,02 |
| 2521 | 408450,98 | 3270117,33 |
| 2522 | 408519,22 | 3270170,96 |
| Внутренние границы 56:15:0000000:442:3У2(67) | | |
| 2523 | 408416,83 | 3270317,20 |
| 2524 | 408459,74 | 3270349,13 |
| 2525 | 408541,14 | 3270390,33 |
| 2526 | 408514,32 | 3270407,39 |
| 2527 | 408420,04 | 3270399,14 |
| 2528 | 408374,91 | 3270410,22 |
| 2529 | 408358,32 | 3270370,82 |
| 2530 | 408277,87 | 3270422,00 |
| 2531 | 408214,51 | 3270434,19 |
| 2532 | 408192,56 | 3270407,37 |
| 2533 | 408207,19 | 3270370,81 |
| 2534 | 408355,89 | 3270305,01 |
| Внутренние границы 56:15:0000000:442:3У2(67) | | |
| 2535 | 408346,43 | 3270462,23 |
| 2536 | 408339,12 | 3270491,47 |
| 2537 | 408443,93 | 3270491,48 |
| 2538 | 408457,33 | 3270510,98 |
| 2539 | 408363,48 | 3270519,50 |
| 2540 | 408340,33 | 3270557,28 |
| 2541 | 408231,85 | 3270551,18 |
| 2542 | 408202,61 | 3270528,02 |
| 2543 | 408234,30 | 3270492,68 |
| 2544 | 408247,71 | 3270515,84 |
| 2545 | 408275,73 | 3270509,75 |
| 2546 | 408325,71 | 3270454,91 |
| 56:15:0000000:442:3У2(68), площадь - 946986,35 кв.м. | | |
| 2547 | 409392,69 | 3268372,51 |
| 2548 | 409472,76 | 3268420,98 |
| 2549 | 409548,62 | 3268461,02 |
| 2550 | 409620,24 | 3268467,28 |
| 2551 | 409671,44 | 3268416,10 |
| 2552 | 409747,00 | 3268418,53 |

Проект межевания территории для строительства объекта: «Строительство автомобильной дороги «Восточный обход г. Медногорска в Оренбургской области»

| | | |
|------|-----------|------------|
| 2553 | 409820,11 | 3268625,73 |
| 2554 | 409805,47 | 3268769,53 |
| 2555 | 409758,27 | 3268866,68 |
| 2556 | 409764,57 | 3269149,07 |
| 2557 | 409779,30 | 3269292,36 |
| 2558 | 409681,11 | 3269239,94 |
| 2559 | 409603,11 | 3269130,26 |
| 2560 | 409522,22 | 3269060,55 |
| 2561 | 409408,12 | 3269110,74 |
| 2562 | 409342,29 | 3269220,42 |
| 2563 | 409315,47 | 3269259,42 |
| 2564 | 409264,29 | 3269252,11 |
| 2565 | 409259,41 | 3269198,48 |
| 2566 | 409205,79 | 3269186,29 |
| 2567 | 409198,73 | 3269137,44 |
| 2568 | 409181,87 | 3269135,33 |
| 2569 | 409134,45 | 3269200,66 |
| 2570 | 409015,67 | 3269191,15 |
| 2571 | 409023,80 | 3269209,08 |
| 2572 | 408986,41 | 3269213,09 |
| 2573 | 408939,52 | 3269132,16 |
| 2574 | 408898,68 | 3269020,53 |
| 2575 | 408854,80 | 3268981,53 |
| 2576 | 408776,81 | 3268940,09 |
| 2577 | 408711,00 | 3268881,58 |
| 2578 | 408654,94 | 3268774,33 |
| 2579 | 408664,71 | 3268718,28 |
| 2580 | 408706,15 | 3268676,84 |
| 2581 | 408731,99 | 3268689,61 |
| 2582 | 408789,94 | 3268678,03 |
| 2583 | 408862,65 | 3268632,73 |
| 2584 | 408870,03 | 3268587,43 |
| 2585 | 408834,21 | 3268550,55 |
| 2586 | 408789,04 | 3268520,85 |
| 2587 | 408923,11 | 3268435,55 |
| 2588 | 408915,82 | 3268242,99 |
| 2589 | 408908,53 | 3267965,13 |
| 2590 | 408960,73 | 3267843,56 |
| 2591 | 408920,72 | 3267504,28 |
| 2592 | 408901,29 | 3267285,09 |
| 2593 | 409179,18 | 3267180,29 |
| 2594 | 409301,05 | 3267214,43 |
| 2595 | 409269,36 | 3267307,05 |
| 2596 | 409220,61 | 3267287,55 |
| 2597 | 409137,72 | 3267336,29 |
| 2598 | 409181,60 | 3267348,48 |
| 2599 | 409142,59 | 3267402,10 |
| 2600 | 409090,05 | 3267436,42 |
| 2601 | 409100,88 | 3267470,78 |
| 2602 | 409157,21 | 3267453,29 |
| 2603 | 409217,87 | 3267416,84 |
| 2604 | 409266,90 | 3267436,23 |
| 2605 | 409274,21 | 3267497,17 |
| 2606 | 409205,21 | 3267582,27 |

Проект межевания территории для строительства объекта: «Строительство автомобильной дороги «Восточный обход г. Медногорска в Оренбургской области»

| | | |
|---|-----------|------------|
| 2607 | 409086,50 | 3267638,53 |
| 2608 | 409021,29 | 3267650,91 |
| 2609 | 409036,56 | 3267669,36 |
| 2610 | 409088,13 | 3267661,73 |
| 2611 | 409098,78 | 3267678,14 |
| 2612 | 409065,05 | 3267756,10 |
| 2613 | 409084,05 | 3267811,58 |
| 2614 | 409144,99 | 3267765,27 |
| 2615 | 409157,18 | 3267811,58 |
| 2616 | 409132,47 | 3267860,42 |
| 2617 | 409087,15 | 3267943,65 |
| 2618 | 408993,38 | 3267955,24 |
| 2619 | 408967,03 | 3268011,08 |
| 2620 | 408976,71 | 3268072,42 |
| 2621 | 408976,77 | 3268174,75 |
| 2622 | 408957,25 | 3268269,81 |
| 2623 | 408986,51 | 3268279,56 |
| 2624 | 409035,50 | 3268269,23 |
| 2625 | 409040,13 | 3268330,75 |
| 2626 | 409079,13 | 3268333,19 |
| 2627 | 409127,88 | 3268269,82 |
| 2628 | 409211,46 | 3268223,94 |
| 2629 | 409279,02 | 3268216,20 |
| 2630 | 409292,60 | 3268241,86 |
| 2631 | 409276,79 | 3268284,00 |
| 2632 | 409381,10 | 3268311,39 |
| Внутренние границы 56:15:0000000:442:3У2(68) | | |
| 2633 | 409110,28 | 3268527,38 |
| 2634 | 409077,61 | 3268541,07 |
| 2635 | 409084,98 | 3268668,56 |
| 2636 | 409118,69 | 3268699,12 |
| 2637 | 409156,62 | 3268722,31 |
| 2638 | 409100,77 | 3268767,60 |
| 2639 | 409064,45 | 3268801,17 |
| 2640 | 409023,01 | 3268815,79 |
| 2641 | 408993,76 | 3268871,85 |
| 2642 | 408969,38 | 3268862,10 |
| 2643 | 408985,92 | 3268780,24 |
| 2644 | 408956,43 | 3268713,86 |
| 2645 | 408964,53 | 3268642,74 |
| 2646 | 409005,98 | 3268598,86 |
| 2647 | 408994,81 | 3268478,46 |
| 2648 | 409016,83 | 3268454,37 |
| 2649 | 409086,42 | 3268481,87 |
| 56:15:0000000:442:3У2(69), площадь - 1277870,02 кв.м. | | |
| 2650 | 407666,82 | 3268589,61 |
| 2651 | 407681,28 | 3268630,59 |
| 2652 | 407640,30 | 3268671,56 |
| 2653 | 407586,24 | 3268722,87 |
| 2654 | 407594,50 | 3268784,83 |
| 2655 | 407527,58 | 3268820,58 |
| 2656 | 407520,27 | 3268864,46 |
| 2657 | 407541,26 | 3268864,34 |

Проект межевания территории для строительства объекта: «Строительство автомобильной дороги «Восточный обход г. Медногорска в Оренбургской области»

| | | |
|------|-----------|------------|
| 2658 | 407634,09 | 3268801,81 |
| 2659 | 407636,39 | 3268833,74 |
| 2660 | 407610,45 | 3268922,96 |
| 2661 | 407632,38 | 3268927,84 |
| 2662 | 407657,66 | 3268862,48 |
| 2663 | 407689,02 | 3268824,99 |
| 2664 | 407678,72 | 3268757,22 |
| 2665 | 407722,59 | 3268735,28 |
| 2666 | 407724,47 | 3268645,04 |
| 2667 | 407747,66 | 3268617,78 |
| 2668 | 407762,66 | 3268628,00 |
| 2669 | 407773,56 | 3268652,54 |
| 2670 | 407804,92 | 3268608,24 |
| 2671 | 407829,85 | 3268596,36 |
| 2672 | 407961,48 | 3268676,79 |
| 2673 | 407939,54 | 3268686,55 |
| 2674 | 407963,06 | 3268707,76 |
| 2675 | 407944,65 | 3268727,53 |
| 2676 | 407916,71 | 3268711,16 |
| 2677 | 407881,93 | 3268730,26 |
| 2678 | 407898,29 | 3268758,88 |
| 2679 | 407969,87 | 3268756,84 |
| 2680 | 408085,79 | 3268706,05 |
| 2681 | 408085,08 | 3268720,72 |
| 2682 | 407933,05 | 3268830,46 |
| 2683 | 407958,27 | 3268859,09 |
| 2684 | 407949,41 | 3268910,20 |
| 2685 | 407917,57 | 3268957,10 |
| 2686 | 407985,82 | 3268949,79 |
| 2687 | 408015,08 | 3268891,29 |
| 2688 | 408017,52 | 3268849,86 |
| 2689 | 408105,28 | 3268786,49 |
| 2690 | 408134,54 | 3268730,43 |
| 2691 | 408207,66 | 3268713,38 |
| 2692 | 408239,35 | 3268728,00 |
| 2693 | 408234,47 | 3268767,00 |
| 2694 | 408175,97 | 3268788,94 |
| 2695 | 408166,22 | 3268818,18 |
| 2696 | 408193,03 | 3268825,49 |
| 2697 | 408261,28 | 3268786,50 |
| 2698 | 408297,85 | 3268740,19 |
| 2699 | 408419,73 | 3268715,82 |
| 2700 | 408466,05 | 3268708,52 |
| 2701 | 408461,16 | 3268749,95 |
| 2702 | 408375,85 | 3268786,51 |
| 2703 | 408290,53 | 3268803,57 |
| 2704 | 408241,77 | 3268847,43 |
| 2705 | 408171,09 | 3268866,92 |
| 2706 | 408144,27 | 3268908,36 |
| 2707 | 408180,83 | 3268918,12 |
| 2708 | 408307,58 | 3268871,81 |
| 2709 | 408370,97 | 3268832,82 |
| 2710 | 408422,15 | 3268866,94 |
| 2711 | 408385,58 | 3268898,63 |

Проект межевания территории для строительства объекта: «Строительство автомобильной дороги «Восточный обход г. Медногорска в Оренбургской области»

| | | |
|------|-----------|------------|
| 2712 | 408258,83 | 3268918,12 |
| 2713 | 408244,20 | 3268930,30 |
| 2714 | 408314,89 | 3268940,06 |
| 2715 | 408422,14 | 3268927,88 |
| 2716 | 408492,83 | 3268891,32 |
| 2717 | 408502,59 | 3268905,94 |
| 2718 | 408431,89 | 3268966,88 |
| 2719 | 408331,95 | 3268971,75 |
| 2720 | 408202,77 | 3268974,17 |
| 2721 | 408132,08 | 3268964,42 |
| 2722 | 408112,57 | 3268983,92 |
| 2723 | 408239,32 | 3269030,24 |
| 2724 | 408107,70 | 3269030,23 |
| 2725 | 407982,80 | 3268992,00 |
| 2726 | 407888,04 | 3269021,31 |
| 2727 | 407858,73 | 3269043,81 |
| 2728 | 407876,12 | 3269071,65 |
| 2729 | 407983,37 | 3269042,41 |
| 2730 | 408034,57 | 3269054,60 |
| 2731 | 408059,84 | 3269087,30 |
| 2732 | 408244,19 | 3269088,74 |
| 2733 | 408263,69 | 3269105,80 |
| 2734 | 408227,13 | 3269135,05 |
| 2735 | 408088,02 | 3269127,97 |
| 2736 | 408019,94 | 3269096,04 |
| 2737 | 407966,31 | 3269125,28 |
| 2738 | 407888,31 | 3269127,71 |
| 2739 | 407817,62 | 3269096,02 |
| 2740 | 407788,37 | 3269108,21 |
| 2741 | 407820,05 | 3269147,21 |
| 2742 | 407876,12 | 3269166,71 |
| 2743 | 407950,74 | 3269174,68 |
| 2744 | 408020,27 | 3269234,67 |
| 2745 | 408105,36 | 3269234,27 |
| 2746 | 408227,12 | 3269205,74 |
| 2747 | 408336,56 | 3269154,26 |
| 2748 | 408306,57 | 3269271,50 |
| 2749 | 408330,42 | 3269273,54 |
| 2750 | 408411,55 | 3269190,38 |
| 2751 | 408464,03 | 3269200,61 |
| 2752 | 408529,48 | 3269179,49 |
| 2753 | 408636,62 | 3269139,95 |
| 2754 | 408687,81 | 3269166,76 |
| 2755 | 408691,72 | 3269209,48 |
| 2756 | 408668,31 | 3269244,75 |
| 2757 | 408624,90 | 3269231,30 |
| 2758 | 408577,87 | 3269198,57 |
| 2759 | 408548,56 | 3269209,48 |
| 2760 | 408575,83 | 3269248,34 |
| 2761 | 408556,17 | 3269291,06 |
| 2762 | 408573,24 | 3269305,69 |
| 2763 | 408639,05 | 3269271,56 |
| 2764 | 408701,25 | 3269285,83 |
| 2765 | 408751,68 | 3269324,00 |

Проект межевания территории для строительства объекта: «Строительство автомобильной дороги «Восточный обход г. Медногорска в Оренбургской области»

| | | |
|------|-----------|------------|
| 2766 | 408740,77 | 3269417,38 |
| 2767 | 408766,67 | 3269529,86 |
| 2768 | 408755,75 | 3269628,70 |
| 2769 | 408695,08 | 3269656,68 |
| 2770 | 408641,45 | 3269644,49 |
| 2771 | 408539,08 | 3269659,11 |
| 2772 | 408509,83 | 3269615,23 |
| 2773 | 408446,46 | 3269605,48 |
| 2774 | 408434,27 | 3269486,05 |
| 2775 | 408378,23 | 3269405,61 |
| 2776 | 408324,60 | 3269408,04 |
| 2777 | 408319,49 | 3269448,71 |
| 2778 | 408332,45 | 3269510,06 |
| 2779 | 408380,65 | 3269568,92 |
| 2780 | 408362,43 | 3269587,09 |
| 2781 | 408276,55 | 3269537,32 |
| 2782 | 408219,77 | 3269510,41 |
| 2783 | 408236,84 | 3269464,10 |
| 2784 | 408153,85 | 3269436,44 |
| 2785 | 408066,60 | 3269381,90 |
| 2786 | 407984,12 | 3269370,31 |
| 2787 | 407955,50 | 3269335,55 |
| 2788 | 407971,17 | 3269276,41 |
| 2789 | 407868,79 | 3269222,77 |
| 2790 | 407815,17 | 3269261,77 |
| 2791 | 407695,73 | 3269254,45 |
| 2792 | 407641,26 | 3269236,69 |
| 2793 | 407580,60 | 3269159,67 |
| 2794 | 407548,56 | 3269091,50 |
| 2795 | 407469,06 | 3269057,01 |
| 2796 | 407378,83 | 3269085,36 |
| 2797 | 407505,60 | 3269166,69 |
| 2798 | 407544,60 | 3269217,88 |
| 2799 | 407527,53 | 3269249,56 |
| 2800 | 407566,54 | 3269276,38 |
| 2801 | 407549,23 | 3269326,66 |
| 2802 | 407573,76 | 3269360,07 |
| 2803 | 407630,34 | 3269357,34 |
| 2804 | 407683,51 | 3269378,47 |
| 2805 | 407654,27 | 3269427,50 |
| 2806 | 407666,46 | 3269456,76 |
| 2807 | 407742,02 | 3269510,38 |
| 2808 | 407723,02 | 3269569,34 |
| 2809 | 407777,56 | 3269618,41 |
| 2810 | 407864,12 | 3269616,37 |
| 2811 | 407960,93 | 3269592,52 |
| 2812 | 408020,23 | 3269571,40 |
| 2813 | 408102,71 | 3269572,76 |
| 2814 | 408127,13 | 3269615,21 |
| 2815 | 408158,60 | 3269628,66 |
| 2816 | 408286,76 | 3269619,13 |
| 2817 | 408305,07 | 3269634,72 |
| 2818 | 408294,25 | 3269654,57 |
| 2819 | 408090,57 | 3269666,40 |

Проект межевания территории для строительства объекта: «Строительство автомобильной дороги «Восточный обход г. Медногорска в Оренбургской области»

| | | |
|------|-----------|------------|
| 2820 | 408063,76 | 3269632,27 |
| 2821 | 408022,95 | 3269629,33 |
| 2822 | 407961,38 | 3269663,95 |
| 2823 | 407939,78 | 3269697,49 |
| 2824 | 407815,04 | 3269645,68 |
| 2825 | 407761,19 | 3269656,58 |
| 2826 | 407648,71 | 3269649,76 |
| 2827 | 407620,77 | 3269595,23 |
| 2828 | 407605,78 | 3269614,31 |
| 2829 | 407600,61 | 3269758,98 |
| 2830 | 407580,91 | 3269423,20 |
| 2831 | 407520,54 | 3269377,49 |
| 2832 | 407495,12 | 3269233,55 |
| 2833 | 407479,12 | 3269182,92 |
| 2834 | 407430,91 | 3269165,06 |
| 2835 | 407406,73 | 3269175,34 |
| 2836 | 407394,48 | 3269321,20 |
| 2837 | 407344,60 | 3269339,51 |
| 2838 | 407318,82 | 3269348,95 |
| 2839 | 407299,11 | 3269350,26 |
| 2840 | 407291,13 | 3269329,64 |
| 2841 | 407289,94 | 3269305,92 |
| 2842 | 407289,33 | 3269294,08 |
| 2843 | 407287,03 | 3269276,76 |
| 2844 | 407285,06 | 3269268,00 |
| 2845 | 407278,74 | 3269247,51 |
| 2846 | 407271,08 | 3269227,66 |
| 2847 | 407260,71 | 3269210,57 |
| 2848 | 407240,70 | 3269181,15 |
| 2849 | 407225,94 | 3269162,24 |
| 2850 | 407198,51 | 3269129,09 |
| 2851 | 407189,23 | 3269120,37 |
| 2852 | 407143,15 | 3269077,54 |
| 2853 | 407091,05 | 3269031,31 |
| 2854 | 407072,61 | 3269014,55 |
| 2855 | 407034,58 | 3268980,38 |
| 2856 | 407019,94 | 3268966,48 |
| 2857 | 406993,44 | 3268943,49 |
| 2858 | 406969,22 | 3268921,39 |
| 2859 | 406931,41 | 3268888,12 |
| 2860 | 406918,37 | 3268875,91 |
| 2861 | 406903,54 | 3268862,57 |
| 2862 | 406859,72 | 3268822,38 |
| 2863 | 406844,66 | 3268808,63 |
| 2864 | 406834,01 | 3268799,86 |
| 2865 | 406814,16 | 3268782,51 |
| 2866 | 406796,63 | 3268767,60 |
| 2867 | 406754,76 | 3268731,64 |
| 2868 | 406736,07 | 3268715,64 |
| 2869 | 406708,43 | 3268692,66 |
| 2870 | 406689,17 | 3268675,69 |
| 2871 | 406660,53 | 3268653,22 |
| 2872 | 406622,80 | 3268622,70 |
| 2873 | 406579,38 | 3268587,43 |

Проект межевания территории для строительства объекта: «Строительство автомобильной дороги «Восточный обход г. Медногорска в Оренбургской области»

| | | |
|------|-----------|------------|
| 2874 | 406526,04 | 3268542,26 |
| 2875 | 406475,99 | 3268500,02 |
| 2876 | 406417,40 | 3268448,48 |
| 2877 | 406351,47 | 3268392,24 |
| 2878 | 406334,27 | 3268378,10 |
| 2879 | 406313,35 | 3268361,77 |
| 2880 | 406278,07 | 3268331,72 |
| 2881 | 406228,56 | 3268289,19 |
| 2882 | 406196,91 | 3268262,66 |
| 2883 | 406173,90 | 3268242,70 |
| 2884 | 406159,83 | 3268230,80 |
| 2885 | 406128,40 | 3268203,65 |
| 2886 | 406109,01 | 3268183,25 |
| 2887 | 406102,56 | 3268177,24 |
| 2888 | 406091,66 | 3268169,97 |
| 2889 | 406075,96 | 3268157,74 |
| 2890 | 406057,72 | 3268141,95 |
| 2891 | 406032,66 | 3268121,26 |
| 2892 | 406003,49 | 3268095,88 |
| 2893 | 405973,87 | 3268069,99 |
| 2894 | 405940,86 | 3268041,57 |
| 2895 | 405916,10 | 3268018,62 |
| 2896 | 405903,07 | 3268007,26 |
| 2897 | 405775,26 | 3267871,38 |
| 2898 | 405759,95 | 3267852,25 |
| 2899 | 405747,34 | 3267837,41 |
| 2900 | 405727,56 | 3267811,44 |
| 2901 | 405715,38 | 3267794,66 |
| 2902 | 405696,85 | 3267770,94 |
| 2903 | 405669,34 | 3267737,04 |
| 2904 | 405645,90 | 3267708,37 |
| 2905 | 405619,35 | 3267674,52 |
| 2906 | 405603,89 | 3267655,76 |
| 2907 | 405566,20 | 3267609,22 |
| 2908 | 405552,57 | 3267591,73 |
| 2909 | 405525,61 | 3267557,72 |
| 2910 | 405510,67 | 3267538,25 |
| 2911 | 405473,61 | 3267491,25 |
| 2912 | 405448,08 | 3267460,37 |
| 2913 | 405418,45 | 3267423,16 |
| 2914 | 405379,09 | 3267375,25 |
| 2915 | 405363,50 | 3267355,79 |
| 2916 | 405332,15 | 3267313,26 |
| 2917 | 405324,70 | 3267294,53 |
| 2918 | 405290,31 | 3267074,63 |
| 2919 | 405288,81 | 3266998,68 |
| 2920 | 405308,54 | 3266901,55 |
| 2921 | 405320,74 | 3266902,83 |
| 2922 | 405326,17 | 3266922,40 |
| 2923 | 405359,14 | 3266933,67 |
| 2924 | 405413,99 | 3266925,01 |
| 2925 | 405437,56 | 3266934,89 |
| 2926 | 405438,10 | 3266963,15 |
| 2927 | 405393,00 | 3266971,30 |

Проект межевания территории для строительства объекта: «Строительство автомобильной дороги «Восточный обход г. Медногорска в Оренбургской области»

| | | |
|------|-----------|------------|
| 2928 | 405368,01 | 3266983,79 |
| 2929 | 405363,11 | 3267006,07 |
| 2930 | 405379,95 | 3267022,92 |
| 2931 | 405425,60 | 3267037,59 |
| 2932 | 405430,49 | 3267071,83 |
| 2933 | 405367,45 | 3267107,14 |
| 2934 | 405339,19 | 3267151,69 |
| 2935 | 405344,08 | 3267197,34 |
| 2936 | 405381,49 | 3267225,25 |
| 2937 | 405445,00 | 3267222,36 |
| 2938 | 405458,73 | 3267207,12 |
| 2939 | 405509,27 | 3267201,69 |
| 2940 | 405522,85 | 3267256,57 |
| 2941 | 405514,14 | 3267300,58 |
| 2942 | 405528,71 | 3267320,52 |
| 2943 | 405556,14 | 3267311,86 |
| 2944 | 405600,93 | 3267072,54 |
| 2945 | 405652,78 | 3266922,72 |
| 2946 | 405715,50 | 3266856,02 |
| 2947 | 405742,40 | 3266855,74 |
| 2948 | 405750,15 | 3266895,65 |
| 2949 | 405761,16 | 3266894,72 |
| 2950 | 405796,85 | 3266841,50 |
| 2951 | 405855,00 | 3266835,54 |
| 2952 | 405872,31 | 3266861,53 |
| 2953 | 405859,20 | 3266895,40 |
| 2954 | 405881,73 | 3266911,50 |
| 2955 | 405885,85 | 3266936,33 |
| 2956 | 405807,21 | 3266963,09 |
| 2957 | 405803,01 | 3266988,54 |
| 2958 | 405834,77 | 3266997,21 |
| 2959 | 405938,70 | 3266984,22 |
| 2960 | 405941,82 | 3267005,56 |
| 2961 | 405802,50 | 3267086,04 |
| 2962 | 405736,60 | 3267117,00 |
| 2963 | 405665,87 | 3267122,77 |
| 2964 | 405657,20 | 3267142,98 |
| 2965 | 405703,39 | 3267160,31 |
| 2966 | 405667,87 | 3267216,13 |
| 2967 | 405640,17 | 3267297,28 |
| 2968 | 405585,00 | 3267408,57 |
| 2969 | 405599,98 | 3267426,66 |
| 2970 | 405644,52 | 3267423,74 |
| 2971 | 405719,82 | 3267348,49 |
| 2972 | 405752,46 | 3267295,99 |
| 2973 | 405772,18 | 3267298,95 |
| 2974 | 405770,86 | 3267352,92 |
| 2975 | 405801,45 | 3267342,69 |
| 2976 | 405827,37 | 3267307,41 |
| 2977 | 405849,18 | 3267248,37 |
| 2978 | 405883,82 | 3267278,68 |
| 2979 | 405863,13 | 3267320,40 |
| 2980 | 405826,96 | 3267362,59 |
| 2981 | 405772,21 | 3267382,53 |

Проект межевания территории для строительства объекта: «Строительство автомобильной дороги «Восточный обход г. Медногорска в Оренбургской области»

| | | |
|------|-----------|------------|
| 2982 | 405734,71 | 3267420,54 |
| 2983 | 405731,42 | 3267468,29 |
| 2984 | 405700,29 | 3267503,74 |
| 2985 | 405665,68 | 3267526,70 |
| 2986 | 405662,94 | 3267571,69 |
| 2987 | 405713,14 | 3267654,48 |
| 2988 | 405699,26 | 3267695,37 |
| 2989 | 405956,09 | 3267990,53 |
| 2990 | 406123,53 | 3268160,61 |
| 2991 | 406273,53 | 3268282,71 |
| 2992 | 406341,56 | 3268250,45 |
| 2993 | 406525,58 | 3268417,03 |
| 2994 | 406567,16 | 3268452,37 |
| 2995 | 406697,38 | 3268562,68 |
| 2996 | 406778,05 | 3268620,55 |
| 2997 | 406794,05 | 3268603,79 |
| 2998 | 406841,22 | 3268474,37 |
| 2999 | 406862,17 | 3268384,24 |
| 3000 | 406920,69 | 3268235,57 |
| 3001 | 406893,89 | 3268116,14 |
| 3002 | 406980,73 | 3268130,25 |
| 3003 | 406997,77 | 3268170,37 |
| 3004 | 406962,12 | 3268272,13 |
| 3005 | 406955,61 | 3268369,02 |
| 3006 | 406964,00 | 3268450,38 |
| 3007 | 406943,56 | 3268565,67 |
| 3008 | 406918,47 | 3268662,99 |
| 3009 | 406846,22 | 3268711,14 |
| 3010 | 406867,29 | 3268738,23 |
| 3011 | 406917,45 | 3268748,27 |
| 3012 | 406947,44 | 3268815,67 |
| 3013 | 406966,94 | 3268793,74 |
| 3014 | 406966,95 | 3268749,87 |
| 3015 | 407015,70 | 3268686,49 |
| 3016 | 407008,77 | 3268651,96 |
| 3017 | 406979,15 | 3268627,99 |
| 3018 | 406979,16 | 3268593,87 |
| 3019 | 407022,82 | 3268592,76 |
| 3020 | 407027,91 | 3268559,75 |
| 3021 | 407002,76 | 3268498,45 |
| 3022 | 407008,80 | 3268313,85 |
| 3023 | 407038,92 | 3268199,47 |
| 3024 | 407065,00 | 3268158,34 |
| 3025 | 407140,08 | 3268157,58 |
| 3026 | 407179,38 | 3268201,49 |
| 3027 | 407181,38 | 3268234,60 |
| 3028 | 407146,26 | 3268308,84 |
| 3029 | 407108,12 | 3268365,02 |
| 3030 | 407118,11 | 3268423,26 |
| 3031 | 407086,42 | 3268459,82 |
| 3032 | 407135,17 | 3268467,13 |
| 3033 | 407132,20 | 3268492,44 |
| 3034 | 407058,95 | 3268564,67 |
| 3035 | 407100,88 | 3268584,20 |

Проект межевания территории для строительства объекта: «Строительство автомобильной дороги «Восточный обход г. Медногорска в Оренбургской области»

| | | |
|---|-----------|------------|
| 3036 | 407063,96 | 3268629,89 |
| 3037 | 407091,27 | 3268664,56 |
| 3038 | 407120,14 | 3268652,96 |
| 3039 | 407179,04 | 3268469,57 |
| 3040 | 407213,17 | 3268518,33 |
| 3041 | 407254,58 | 3268666,01 |
| 3042 | 407198,39 | 3268735,24 |
| 3043 | 407120,51 | 3268820,55 |
| 3044 | 407044,95 | 3268827,87 |
| 3045 | 407010,75 | 3268860,40 |
| 3046 | 407008,02 | 3268891,94 |
| 3047 | 407039,12 | 3268921,12 |
| 3048 | 407061,19 | 3268917,66 |
| 3049 | 407114,36 | 3268889,71 |
| 3050 | 407166,82 | 3268847,37 |
| 3051 | 407232,64 | 3268754,75 |
| 3052 | 407250,02 | 3268741,13 |
| 3053 | 407277,30 | 3268741,12 |
| 3054 | 407293,58 | 3268774,26 |
| 3055 | 407290,53 | 3268847,03 |
| 3056 | 407304,56 | 3268860,64 |
| 3057 | 407339,15 | 3268854,45 |
| 3058 | 407335,00 | 3268883,94 |
| 3059 | 407241,82 | 3268963,33 |
| 3060 | 407238,42 | 3269009,01 |
| 3061 | 407264,32 | 3269004,91 |
| 3062 | 407338,55 | 3268915,22 |
| 3063 | 407371,34 | 3268924,49 |
| 3064 | 407395,21 | 3268911,53 |
| 3065 | 407395,78 | 3268890,62 |
| 3066 | 407374,43 | 3268867,79 |
| 3067 | 407393,17 | 3268868,59 |
| 3068 | 407408,13 | 3268859,57 |
| 3069 | 407334,89 | 3268776,12 |
| 3070 | 407324,82 | 3268747,29 |
| 3071 | 407388,65 | 3268730,38 |
| 3072 | 407421,81 | 3268736,36 |
| 3073 | 407427,05 | 3268757,70 |
| 3074 | 407449,75 | 3268783,39 |
| 3075 | 407474,98 | 3268785,44 |
| 3076 | 407495,90 | 3268757,20 |
| 3077 | 407532,47 | 3268684,08 |
| 3078 | 407580,05 | 3268676,37 |
| Внутренние границы 56:15:0000000:442:3У2(69) | | |
| 3079 | 407331,32 | 3269236,26 |
| 3080 | 407341,23 | 3269259,68 |
| 3081 | 407321,26 | 3269252,85 |
| Внутренние границы 56:15:0000000:442:3У2(69) | | |
| 3082 | 405432,36 | 3267254,14 |
| 3083 | 405434,01 | 3267255,84 |
| 3084 | 405432,31 | 3267257,48 |
| 3085 | 405430,67 | 3267255,78 |

Проект межевания территории для строительства объекта: «Строительство автомобильной дороги «Восточный обход г. Медногорска в Оренбургской области»

| | | |
|---|-----------|------------|
| Внутренние границы 56:15:0000000:442:3У2(69) | | |
| 3086 | 407137,10 | 3269046,07 |
| 3087 | 407135,46 | 3269047,75 |
| 3088 | 407133,76 | 3269046,09 |
| 3089 | 407135,43 | 3269044,41 |
| Внутренние границы 56:15:0000000:442:3У2(69) | | |
| 3090 | 406966,27 | 3268867,16 |
| 3091 | 406967,93 | 3268868,82 |
| 3092 | 406966,27 | 3268870,51 |
| 3093 | 406964,60 | 3268868,85 |
| Внутренние границы 56:15:0000000:442:3У2(69) | | |
| 3094 | 407052,87 | 3268957,86 |
| 3095 | 407051,14 | 3268959,48 |
| 3096 | 407049,53 | 3268957,77 |
| 3097 | 407051,27 | 3268956,15 |
| Внутренние границы 56:15:0000000:442:3У2(69) | | |
| 3098 | 405672,84 | 3267510,31 |
| 3099 | 405671,14 | 3267511,97 |
| 3100 | 405669,49 | 3267510,30 |
| 3101 | 405671,17 | 3267508,65 |
| Внутренние границы 56:15:0000000:442:3У2(69) | | |
| 3102 | 406881,43 | 3268778,18 |
| 3103 | 406883,02 | 3268779,93 |
| 3104 | 406881,30 | 3268781,51 |
| 3105 | 406879,69 | 3268779,78 |
| Внутренние границы 56:15:0000000:442:3У2(69) | | |
| 3106 | 405334,55 | 3267149,88 |
| 3107 | 405336,16 | 3267151,58 |
| 3108 | 405334,44 | 3267153,20 |
| 3109 | 405332,82 | 3267151,49 |
| Внутренние границы 56:15:0000000:442:3У2(69) | | |
| 3110 | 406771,86 | 3268663,45 |
| 3111 | 406770,12 | 3268665,04 |
| 3112 | 406768,53 | 3268663,31 |
| 3113 | 406770,24 | 3268661,72 |
| Внутренние границы 56:15:0000000:442:3У2(69) | | |
| 3114 | 405608,50 | 3267441,75 |
| 3115 | 405606,86 | 3267443,44 |
| 3116 | 405605,18 | 3267441,79 |
| 3117 | 405606,83 | 3267440,11 |
| Внутренние границы 56:15:0000000:442:3У2(69) | | |
| 3118 | 406673,11 | 3268559,98 |
| 3119 | 406671,43 | 3268561,62 |
| 3120 | 406669,79 | 3268559,93 |
| 3121 | 406671,47 | 3268558,30 |

Проект межевания территории для строительства объекта: «Строительство автомобильной дороги «Восточный обход г. Медногорска в Оренбургской области»

| | | |
|--|-----------|------------|
| Внутренние границы 56:15:0000000:442:3У2(69) | | |
| 3122 | 405525,69 | 3267353,54 |
| 3123 | 405524,02 | 3267355,18 |
| 3124 | 405522,38 | 3267353,52 |
| 3125 | 405524,06 | 3267351,87 |
| Внутренние границы 56:15:0000000:442:3У2(69) | | |
| 3126 | 407236,25 | 3269150,03 |
| 3127 | 407237,88 | 3269151,68 |
| 3128 | 407236,23 | 3269153,34 |
| 3129 | 407234,57 | 3269151,69 |
| 56:15:0000000:442:3У2(70), площадь - 29999,74 кв.м. | | |
| 3130 | 409354,69 | 3266896,91 |
| 3131 | 409329,63 | 3266960,01 |
| 3132 | 409396,71 | 3266987,92 |
| 3133 | 409347,87 | 3267077,00 |
| 3134 | 409366,69 | 3267107,06 |
| 3135 | 409359,18 | 3267142,47 |
| 3136 | 409320,49 | 3267139,78 |
| 3137 | 409248,59 | 3267112,45 |
| 3138 | 409182,56 | 3267151,04 |
| 3139 | 409156,12 | 3267152,53 |
| 3140 | 409201,71 | 3267024,10 |
| 56:15:0000000:442:3У2(71), площадь - 385995,73 кв.м. | | |
| 3141 | 409205,18 | 3266670,83 |
| 3142 | 409289,12 | 3266739,93 |
| 3143 | 409368,55 | 3266783,85 |
| 3144 | 409353,06 | 3266891,75 |
| 3145 | 409197,30 | 3267021,58 |
| 3146 | 409151,40 | 3267150,87 |
| 3147 | 409132,87 | 3267168,11 |
| 3148 | 409011,40 | 3267160,94 |
| 3149 | 408913,48 | 3267219,28 |
| 3150 | 408857,42 | 3267177,84 |
| 3151 | 408776,98 | 3267229,02 |
| 3152 | 408795,70 | 3267273,28 |
| 3153 | 408684,33 | 3267411,82 |
| 3154 | 408635,57 | 3267519,06 |
| 3155 | 408579,99 | 3267522,53 |
| 3156 | 408551,58 | 3267503,15 |
| 3157 | 408520,58 | 3267519,94 |
| 3158 | 408443,00 | 3267565,37 |
| 3159 | 408366,88 | 3267539,31 |
| 3160 | 408292,61 | 3267618,73 |
| 3161 | 408272,59 | 3267584,50 |
| 3162 | 408251,92 | 3267539,31 |
| 3163 | 408192,52 | 3267530,25 |
| 3164 | 408135,87 | 3267543,41 |
| 3165 | 408078,87 | 3267508,29 |
| 3166 | 408117,62 | 3267501,84 |
| 3167 | 408260,98 | 3267504,43 |
| 3168 | 408359,78 | 3267515,41 |
| 3169 | 408423,07 | 3267492,82 |

Проект межевания территории для строительства объекта: «Строительство автомобильной дороги «Восточный обход г. Медногорска в Оренбургской области»

| | | |
|---|-----------|------------|
| 3170 | 408484,45 | 3267489,80 |
| 3171 | 408488,93 | 3267468,29 |
| 3172 | 408454,07 | 3267434,06 |
| 3173 | 408437,94 | 3267384,34 |
| 3174 | 408534,80 | 3267388,22 |
| 3175 | 408616,09 | 3267348,44 |
| 3176 | 408589,05 | 3267317,19 |
| 3177 | 408625,22 | 3267246,15 |
| 3178 | 408665,27 | 3267150,59 |
| 3179 | 408620,07 | 3267105,38 |
| 3180 | 408589,31 | 3267046,20 |
| 3181 | 408655,59 | 3267012,40 |
| 3182 | 408684,37 | 3266977,96 |
| 3183 | 408660,12 | 3266962,68 |
| 3184 | 408592,96 | 3266964,61 |
| 3185 | 408489,63 | 3266950,40 |
| 3186 | 408452,87 | 3266877,18 |
| 3187 | 408476,73 | 3266840,62 |
| 3188 | 408579,77 | 3266846,43 |
| 3189 | 408681,96 | 3266839,02 |
| 3190 | 408755,08 | 3266819,54 |
| 3191 | 408866,05 | 3266726,60 |
| 3192 | 408969,61 | 3266605,06 |
| 3193 | 408998,85 | 3266648,92 |
| 3194 | 409080,55 | 3266670,83 |
| 3195 | 409097,97 | 3266724,42 |
| 3196 | 409126,39 | 3266729,59 |
| 3197 | 409139,96 | 3266714,74 |
| 3198 | 409141,89 | 3266676,65 |
| 3199 | 409162,57 | 3266661,15 |
| 56:15:0000000:442:3У2(72), площадь - 41014,66 кв.м. | | |
| 3200 | 405482,41 | 3267535,69 |
| 3201 | 405533,97 | 3267601,87 |
| 3202 | 405588,73 | 3267672,20 |
| 3203 | 405480,29 | 3267731,88 |
| 3204 | 405427,91 | 3267694,11 |
| 3205 | 405392,29 | 3267663,69 |
| 3206 | 405363,14 | 3267642,39 |
| 3207 | 405334,11 | 3267354,10 |
| 3208 | 405359,26 | 3267385,54 |
| 3209 | 405414,53 | 3267451,43 |
| 56:15:0000000:442:3У2(73), площадь - 12999,99 кв.м. | | |
| 3210 | 405478,99 | 3267736,89 |
| 3211 | 405464,95 | 3267790,80 |
| 3212 | 405464,14 | 3267813,61 |
| 3213 | 405425,84 | 3267813,66 |
| 3214 | 405400,12 | 3267814,12 |
| 3215 | 405382,91 | 3267814,68 |
| 3216 | 405357,63 | 3267815,52 |
| 3217 | 405368,18 | 3267749,49 |
| 3218 | 405363,58 | 3267648,90 |
| 3219 | 405389,21 | 3267667,64 |
| 3220 | 405424,65 | 3267697,90 |
| 56:15:0000000:442:3У2(74), площадь - 1049460,94 кв.м. | | |

Проект межевания территории для строительства объекта: «Строительство автомобильной дороги «Восточный обход г. Медногорска в Оренбургской области»

| | | |
|------|-----------|------------|
| 3221 | 404832,29 | 3266728,73 |
| 3222 | 404857,92 | 3266759,81 |
| 3223 | 404889,84 | 3266802,08 |
| 3224 | 404913,10 | 3266833,47 |
| 3225 | 404936,16 | 3266863,96 |
| 3226 | 404960,00 | 3266891,79 |
| 3227 | 404989,97 | 3266928,41 |
| 3228 | 405026,45 | 3266974,17 |
| 3229 | 405061,64 | 3267015,92 |
| 3230 | 405113,06 | 3267080,66 |
| 3231 | 405146,33 | 3267122,75 |
| 3232 | 405169,04 | 3267149,73 |
| 3233 | 405198,60 | 3267186,50 |
| 3234 | 405227,80 | 3267222,77 |
| 3235 | 405258,64 | 3267258,98 |
| 3236 | 405280,22 | 3267285,82 |
| 3237 | 405303,22 | 3267313,51 |
| 3238 | 405331,64 | 3267351,24 |
| 3239 | 405359,99 | 3267642,55 |
| 3240 | 405364,97 | 3267749,40 |
| 3241 | 405354,66 | 3267815,83 |
| 3242 | 405347,05 | 3267817,86 |
| 3243 | 405186,55 | 3267883,44 |
| 3244 | 404956,64 | 3267843,83 |
| 3245 | 404993,74 | 3267753,31 |
| 3246 | 405073,97 | 3267783,84 |
| 3247 | 405107,09 | 3267756,78 |
| 3248 | 405133,30 | 3267796,07 |
| 3249 | 405162,22 | 3267809,89 |
| 3250 | 405181,39 | 3267775,95 |
| 3251 | 405218,17 | 3267793,23 |
| 3252 | 405253,45 | 3267779,23 |
| 3253 | 405319,70 | 3267723,47 |
| 3254 | 405320,82 | 3267679,92 |
| 3255 | 405300,53 | 3267665,33 |
| 3256 | 405263,13 | 3267658,41 |
| 3257 | 405256,02 | 3267628,06 |
| 3258 | 405313,11 | 3267609,38 |
| 3259 | 405324,88 | 3267585,55 |
| 3260 | 405318,69 | 3267566,84 |
| 3261 | 405265,97 | 3267571,66 |
| 3262 | 405225,55 | 3267593,31 |
| 3263 | 405220,63 | 3267580,66 |
| 3264 | 405241,89 | 3267536,08 |
| 3265 | 405203,52 | 3267534,23 |
| 3266 | 405172,14 | 3267580,31 |
| 3267 | 405172,14 | 3267649,60 |
| 3268 | 405127,38 | 3267664,03 |
| 3269 | 405111,51 | 3267678,47 |
| 3270 | 405059,55 | 3267671,24 |
| 3271 | 405028,53 | 3267689,28 |
| 3272 | 404976,00 | 3267680,17 |
| 3273 | 404977,08 | 3267665,36 |
| 3274 | 405069,94 | 3267610,79 |

Проект межевания территории для строительства объекта: «Строительство автомобильной дороги «Восточный обход г. Медногорска в Оренбургской области»

| | | |
|------|-----------|------------|
| 3275 | 405067,50 | 3267577,40 |
| 3276 | 405127,40 | 3267560,11 |
| 3277 | 405149,73 | 3267531,63 |
| 3278 | 405128,85 | 3267480,71 |
| 3279 | 405105,75 | 3267482,16 |
| 3280 | 404931,07 | 3267627,93 |
| 3281 | 404871,20 | 3267693,85 |
| 3282 | 404815,58 | 3267763,61 |
| 3283 | 404792,49 | 3267763,61 |
| 3284 | 404788,16 | 3267723,19 |
| 3285 | 404735,99 | 3267673,48 |
| 3286 | 404736,00 | 3267644,98 |
| 3287 | 404754,73 | 3267636,83 |
| 3288 | 404791,38 | 3267665,34 |
| 3289 | 404814,14 | 3267662,57 |
| 3290 | 404856,54 | 3267647,43 |
| 3291 | 404966,50 | 3267544,00 |
| 3292 | 405091,14 | 3267438,95 |
| 3293 | 405163,64 | 3267342,02 |
| 3294 | 405196,22 | 3267268,72 |
| 3295 | 405169,35 | 3267232,89 |
| 3296 | 405107,45 | 3267206,00 |
| 3297 | 405080,57 | 3267207,63 |
| 3298 | 405063,46 | 3267244,29 |
| 3299 | 405047,99 | 3267254,06 |
| 3300 | 405031,70 | 3267183,20 |
| 3301 | 405008,90 | 3267170,98 |
| 3302 | 404994,23 | 3267183,20 |
| 3303 | 404987,71 | 3267238,58 |
| 3304 | 404930,70 | 3267308,62 |
| 3305 | 404937,19 | 3267417,76 |
| 3306 | 404888,33 | 3267435,67 |
| 3307 | 404860,29 | 3267446,93 |
| 3308 | 404823,17 | 3267464,99 |
| 3309 | 404803,62 | 3267453,59 |
| 3310 | 404810,14 | 3267357,48 |
| 3311 | 404780,82 | 3267331,41 |
| 3312 | 404753,13 | 3267333,04 |
| 3313 | 404740,10 | 3267363,99 |
| 3314 | 404696,11 | 3267375,39 |
| 3315 | 404691,22 | 3267463,35 |
| 3316 | 404624,42 | 3267531,76 |
| 3317 | 404569,03 | 3267588,78 |
| 3318 | 404572,28 | 3267675,11 |
| 3319 | 404564,13 | 3267725,60 |
| 3320 | 404523,41 | 3267730,48 |
| 3321 | 404514,84 | 3267681,49 |
| 3322 | 404521,05 | 3267577,50 |
| 3323 | 404494,10 | 3267559,44 |
| 3324 | 404507,14 | 3267530,13 |
| 3325 | 404547,86 | 3267481,27 |
| 3326 | 404533,21 | 3267464,98 |
| 3327 | 404476,19 | 3267515,47 |
| 3328 | 404468,05 | 3267495,92 |

Проект межевания территории для строительства объекта: «Строительство автомобильной дороги «Восточный обход г. Медногорска в Оренбургской области»

| | | |
|------|-----------|------------|
| 3329 | 404476,19 | 3267464,97 |
| 3330 | 404453,39 | 3267443,80 |
| 3331 | 404428,95 | 3267487,78 |
| 3332 | 404415,91 | 3267546,41 |
| 3333 | 404414,28 | 3267609,94 |
| 3334 | 404397,99 | 3267611,57 |
| 3335 | 404375,18 | 3267569,22 |
| 3336 | 404349,12 | 3267565,96 |
| 3337 | 404347,49 | 3267596,91 |
| 3338 | 404367,03 | 3267655,55 |
| 3339 | 404362,14 | 3267686,49 |
| 3340 | 404303,50 | 3267640,88 |
| 3341 | 404272,55 | 3267660,42 |
| 3342 | 404288,84 | 3267701,15 |
| 3343 | 404371,91 | 3267766,31 |
| 3344 | 404360,50 | 3267790,75 |
| 3345 | 404329,55 | 3267795,63 |
| 3346 | 404316,51 | 3267847,75 |
| 3347 | 404290,45 | 3267846,12 |
| 3348 | 404272,53 | 3267811,92 |
| 3349 | 404244,84 | 3267847,75 |
| 3350 | 404205,74 | 3267837,98 |
| 3351 | 404007,01 | 3267790,73 |
| 3352 | 403925,56 | 3267763,03 |
| 3353 | 403896,25 | 3267699,50 |
| 3354 | 403863,67 | 3267702,76 |
| 3355 | 403824,57 | 3267720,67 |
| 3356 | 403787,11 | 3267715,78 |
| 3357 | 403645,40 | 3267627,82 |
| 3358 | 403611,19 | 3267562,66 |
| 3359 | 403594,90 | 3267556,96 |
| 3360 | 403523,41 | 3267569,84 |
| 3361 | 403453,18 | 3267579,75 |
| 3362 | 403414,26 | 3267602,58 |
| 3363 | 403409,19 | 3267637,58 |
| 3364 | 403307,37 | 3267667,71 |
| 3365 | 403246,70 | 3267703,53 |
| 3366 | 403227,59 | 3267702,44 |
| 3367 | 403206,37 | 3267722,27 |
| 3368 | 403192,77 | 3267757,93 |
| 3369 | 403169,12 | 3267763,79 |
| 3370 | 403131,44 | 3267737,75 |
| 3371 | 403085,82 | 3267753,21 |
| 3372 | 403087,45 | 3267794,75 |
| 3373 | 403052,42 | 3267827,33 |
| 3374 | 402987,99 | 3267826,85 |
| 3375 | 402906,95 | 3267816,30 |
| 3376 | 402871,64 | 3267837,49 |
| 3377 | 402795,16 | 3267856,22 |
| 3378 | 402892,99 | 3267790,89 |
| 3379 | 402965,48 | 3267759,68 |
| 3380 | 403223,09 | 3267660,83 |
| 3381 | 403329,59 | 3267588,93 |
| 3382 | 403359,62 | 3267534,65 |

Проект межевания территории для строительства объекта: «Строительство автомобильной дороги «Восточный обход г. Медногорска в Оренбургской области»

| | | |
|------|-----------|------------|
| 3383 | 403396,17 | 3267536,59 |
| 3384 | 403420,45 | 3267500,23 |
| 3385 | 403430,40 | 3267351,71 |
| 3386 | 403447,50 | 3267299,59 |
| 3387 | 403468,68 | 3267265,38 |
| 3388 | 403542,07 | 3267221,78 |
| 3389 | 403598,10 | 3267197,02 |
| 3390 | 403635,72 | 3267196,71 |
| 3391 | 403676,66 | 3267171,37 |
| 3392 | 403735,72 | 3267143,20 |
| 3393 | 403770,87 | 3267149,74 |
| 3394 | 403810,77 | 3267188,03 |
| 3395 | 403829,51 | 3267185,58 |
| 3396 | 403831,15 | 3267076,44 |
| 3397 | 403841,75 | 3267014,55 |
| 3398 | 403858,85 | 3266988,49 |
| 3399 | 403848,27 | 3266933,92 |
| 3400 | 403862,93 | 3266916,82 |
| 3401 | 403933,79 | 3266868,76 |
| 3402 | 404035,61 | 3266766,96 |
| 3403 | 404087,74 | 3266748,24 |
| 3404 | 404169,19 | 3266740,10 |
| 3405 | 404196,07 | 3266725,44 |
| 3406 | 404189,56 | 3266692,04 |
| 3407 | 404157,80 | 3266678,20 |
| 3408 | 404051,91 | 3266647,24 |
| 3409 | 403994,09 | 3266615,47 |
| 3410 | 403931,90 | 3266561,27 |
| 3411 | 403887,99 | 3266533,49 |
| 3412 | 403847,92 | 3266585,00 |
| 3413 | 403833,05 | 3266630,78 |
| 3414 | 403802,14 | 3266629,63 |
| 3415 | 403800,99 | 3266606,74 |
| 3416 | 403826,19 | 3266533,48 |
| 3417 | 403828,48 | 3266507,16 |
| 3418 | 403910,56 | 3266525,12 |
| 3419 | 404029,54 | 3266580,58 |
| 3420 | 404187,16 | 3266638,82 |
| 3421 | 404249,08 | 3266660,06 |
| 3422 | 404361,90 | 3266684,48 |
| 3423 | 404410,28 | 3266677,24 |
| 3424 | 404439,36 | 3266620,12 |
| 3425 | 404469,48 | 3266528,88 |
| 3426 | 404544,96 | 3266474,62 |
| 3427 | 404604,20 | 3266420,75 |
| 3428 | 404622,56 | 3266452,64 |
| 3429 | 404638,43 | 3266479,84 |
| 3430 | 404660,50 | 3266513,48 |
| 3431 | 404698,80 | 3266563,81 |
| 3432 | 404734,29 | 3266607,28 |
| 3433 | 404755,59 | 3266632,70 |
| 3434 | 404776,25 | 3266658,90 |
| 3435 | 404803,97 | 3266690,51 |

Проект межевания территории для строительства объекта: «Строительство автомобильной дороги «Восточный обход г. Медногорска в Оренбургской области»

| Внутренние границы 56:15:0000000:442:ЗУ2(74) | | |
|---|-----------|------------|
| 3436 | 404688,02 | 3266780,85 |
| 3437 | 404684,76 | 3266819,94 |
| 3438 | 404630,99 | 3266894,05 |
| 3439 | 404624,48 | 3266918,49 |
| 3440 | 404644,85 | 3266925,81 |
| 3441 | 404672,53 | 3266906,27 |
| 3442 | 404717,34 | 3266839,49 |
| 3443 | 404738,52 | 3266832,97 |
| 3444 | 404779,24 | 3266849,26 |
| 3445 | 404850,91 | 3266851,71 |
| 3446 | 404877,78 | 3266889,18 |
| 3447 | 404881,34 | 3266930,75 |
| 3448 | 404850,09 | 3266951,89 |
| 3449 | 404761,31 | 3266987,71 |
| 3450 | 404777,59 | 3267004,01 |
| 3451 | 404867,19 | 3266976,32 |
| 3452 | 404885,11 | 3266976,32 |
| 3453 | 404878,59 | 3267000,75 |
| 3454 | 404793,88 | 3267046,36 |
| 3455 | 404790,62 | 3267077,31 |
| 3456 | 404850,90 | 3267059,40 |
| 3457 | 404904,66 | 3267052,89 |
| 3458 | 404922,57 | 3267077,32 |
| 3459 | 404909,53 | 3267103,38 |
| 3460 | 404842,74 | 3267109,89 |
| 3461 | 404867,18 | 3267163,65 |
| 3462 | 404875,31 | 3267181,56 |
| 3463 | 404854,14 | 3267209,26 |
| 3464 | 404749,88 | 3267191,33 |
| 3465 | 404730,34 | 3267168,52 |
| 3466 | 404730,34 | 3267114,77 |
| 3467 | 404684,73 | 3267075,67 |
| 3468 | 404617,95 | 3267052,87 |
| 3469 | 404543,02 | 3267092,77 |
| 3470 | 404490,89 | 3267067,52 |
| 3471 | 404442,01 | 3267083,80 |
| 3472 | 404445,27 | 3267111,50 |
| 3473 | 404484,37 | 3267104,98 |
| 3474 | 404512,06 | 3267126,17 |
| 3475 | 404565,82 | 3267119,65 |
| 3476 | 404578,03 | 3267135,13 |
| 3477 | 404556,04 | 3267160,37 |
| 3478 | 404582,10 | 3267170,15 |
| 3479 | 404603,28 | 3267163,63 |
| 3480 | 404619,57 | 3267181,55 |
| 3481 | 404586,98 | 3267194,58 |
| 3482 | 404528,34 | 3267209,23 |
| 3483 | 404477,84 | 3267207,60 |
| 3484 | 404411,06 | 3267181,54 |
| 3485 | 404365,44 | 3267199,45 |
| 3486 | 404349,15 | 3267222,25 |
| 3487 | 404358,92 | 3267238,54 |

Проект межевания территории для строительства объекта: «Строительство автомобильной дороги «Восточный обход г. Медногорска в Оренбургской области»

| | | |
|------|-----------|------------|
| 3488 | 404415,94 | 3267233,67 |
| 3489 | 404485,98 | 3267277,65 |
| 3490 | 404580,46 | 3267280,91 |
| 3491 | 404613,05 | 3267280,92 |
| 3492 | 404603,27 | 3267318,37 |
| 3493 | 404534,84 | 3267355,84 |
| 3494 | 404485,97 | 3267347,69 |
| 3495 | 404432,22 | 3267329,77 |
| 3496 | 404407,78 | 3267344,42 |
| 3497 | 404396,38 | 3267377,01 |
| 3498 | 404235,11 | 3267355,83 |
| 3499 | 404207,41 | 3267370,48 |
| 3500 | 404220,44 | 3267419,35 |
| 3501 | 404251,39 | 3267455,19 |
| 3502 | 404239,99 | 3267484,51 |
| 3503 | 404191,12 | 3267476,36 |
| 3504 | 404080,34 | 3267541,51 |
| 3505 | 404018,43 | 3267556,17 |
| 3506 | 403912,55 | 3267557,79 |
| 3507 | 403800,15 | 3267608,28 |
| 3508 | 403743,14 | 3267609,90 |
| 3509 | 403687,75 | 3267591,99 |
| 3510 | 403645,40 | 3267554,52 |
| 3511 | 403668,21 | 3267546,38 |
| 3512 | 403743,95 | 3267552,90 |
| 3513 | 403789,57 | 3267541,49 |
| 3514 | 403813,19 | 3267525,20 |
| 3515 | 403809,94 | 3267473,89 |
| 3516 | 403752,93 | 3267394,08 |
| 3517 | 403730,94 | 3267332,99 |
| 3518 | 403740,72 | 3267279,24 |
| 3519 | 403774,94 | 3267254,81 |
| 3520 | 403808,32 | 3267291,46 |
| 3521 | 403818,90 | 3267368,02 |
| 3522 | 403822,16 | 3267440,50 |
| 3523 | 403846,58 | 3267510,54 |
| 3524 | 403866,94 | 3267515,43 |
| 3525 | 403885,68 | 3267493,44 |
| 3526 | 403900,35 | 3267494,26 |
| 3527 | 403926,41 | 3267510,55 |
| 3528 | 403960,61 | 3267494,26 |
| 3529 | 403950,85 | 3267437,25 |
| 3530 | 403913,39 | 3267337,89 |
| 3531 | 403889,77 | 3267294,72 |
| 3532 | 403833,58 | 3267218,16 |
| 3533 | 403845,80 | 3267206,75 |
| 3534 | 403873,49 | 3267210,02 |
| 3535 | 403882,45 | 3267180,70 |
| 3536 | 403894,67 | 3267179,07 |
| 3537 | 403908,52 | 3267191,29 |
| 3538 | 403929,68 | 3267241,78 |
| 3539 | 403954,93 | 3267318,35 |
| 3540 | 403975,28 | 3267407,93 |
| 3541 | 403996,46 | 3267454,36 |

Проект межевания территории для строительства объекта: «Строительство автомобильной дороги «Восточный обход г. Медногорска в Оренбургской области»

| | | |
|------|-----------|------------|
| 3542 | 404016,82 | 3267462,50 |
| 3543 | 404012,75 | 3267407,12 |
| 3544 | 403997,28 | 3267336,27 |
| 3545 | 403967,96 | 3267309,39 |
| 3546 | 403963,07 | 3267287,40 |
| 3547 | 403981,00 | 3267241,79 |
| 3548 | 403935,39 | 3267190,48 |
| 3549 | 403926,44 | 3267134,28 |
| 3550 | 403932,14 | 3267074,82 |
| 3551 | 403963,10 | 3267020,25 |
| 3552 | 403976,13 | 3267022,70 |
| 3553 | 403990,80 | 3267049,58 |
| 3554 | 404029,88 | 3267147,32 |
| 3555 | 404053,50 | 3267192,93 |
| 3556 | 404073,85 | 3267184,78 |
| 3557 | 404080,37 | 3267146,50 |
| 3558 | 404064,09 | 3267067,50 |
| 3559 | 404047,81 | 3267006,42 |
| 3560 | 404014,42 | 3266916,01 |
| 3561 | 404021,76 | 3266875,29 |
| 3562 | 404052,71 | 3266845,15 |
| 3563 | 404058,42 | 3266808,50 |
| 3564 | 404067,38 | 3266801,99 |
| 3565 | 404082,04 | 3266810,13 |
| 3566 | 404092,62 | 3266852,49 |
| 3567 | 404105,65 | 3266911,13 |
| 3568 | 404117,85 | 3267008,05 |
| 3569 | 404121,93 | 3267071,57 |
| 3570 | 404133,32 | 3267078,90 |
| 3571 | 404142,29 | 3267067,50 |
| 3572 | 404143,11 | 3267007,23 |
| 3573 | 404162,65 | 3266988,50 |
| 3574 | 404215,60 | 3266990,14 |
| 3575 | 404236,78 | 3266962,44 |
| 3576 | 404253,89 | 3266960,00 |
| 3577 | 404257,13 | 3267011,32 |
| 3578 | 404276,67 | 3267037,37 |
| 3579 | 404311,70 | 3267058,55 |
| 3580 | 404325,54 | 3267051,23 |
| 3581 | 404334,51 | 3267016,20 |
| 3582 | 404326,38 | 3266952,68 |
| 3583 | 404318,23 | 3266907,88 |
| 3584 | 404345,92 | 3266897,29 |
| 3585 | 404371,17 | 3266880,19 |
| 3586 | 404367,92 | 3266863,09 |
| 3587 | 404352,45 | 3266828,06 |
| 3588 | 404349,19 | 3266810,97 |
| 3589 | 404366,30 | 3266797,12 |
| 3590 | 404382,58 | 3266812,59 |
| 3591 | 404395,61 | 3266810,96 |
| 3592 | 404411,91 | 3266782,46 |
| 3593 | 404424,13 | 3266793,04 |
| 3594 | 404421,68 | 3266827,25 |
| 3595 | 404435,52 | 3266891,59 |

Проект межевания территории для строительства объекта: «Строительство автомобильной дороги «Восточный обход г. Медногорска в Оренбургской области»

| | | |
|--|-----------|------------|
| 3596 | 404455,87 | 3266944,54 |
| 3597 | 404480,31 | 3266953,50 |
| 3598 | 404490,90 | 3266929,07 |
| 3599 | 404472,99 | 3266820,75 |
| 3600 | 404459,15 | 3266765,36 |
| 3601 | 404470,55 | 3266754,78 |
| 3602 | 404510,46 | 3266751,52 |
| 3603 | 404541,42 | 3266716,49 |
| 3604 | 404560,15 | 3266713,24 |
| 3605 | 404586,22 | 3266737,68 |
| 3606 | 404582,14 | 3266772,69 |
| 3607 | 404558,52 | 3266839,48 |
| 3608 | 404552,81 | 3266867,17 |
| 3609 | 404577,24 | 3266864,72 |
| 3610 | 404635,08 | 3266781,65 |
| 3611 | 404670,92 | 3266772,70 |
| 56:15:0000000:442:3У2(75), площадь - 158999,10 кв.м. | | |
| 3612 | 403811,64 | 3266500,18 |
| 3613 | 403769,46 | 3266542,35 |
| 3614 | 403752,96 | 3266545,36 |
| 3615 | 403728,22 | 3266525,86 |
| 3616 | 403719,97 | 3266504,87 |
| 3617 | 403698,23 | 3266509,36 |
| 3618 | 403680,99 | 3266534,85 |
| 3619 | 403691,47 | 3266567,09 |
| 3620 | 403746,21 | 3266617,33 |
| 3621 | 403772,44 | 3266706,55 |
| 3622 | 403789,68 | 3266768,79 |
| 3623 | 403782,19 | 3266789,03 |
| 3624 | 403740,95 | 3266768,03 |
| 3625 | 403716,21 | 3266768,78 |
| 3626 | 403716,20 | 3266789,02 |
| 3627 | 403743,19 | 3266814,52 |
| 3628 | 403737,94 | 3266843,76 |
| 3629 | 403701,95 | 3266849,76 |
| 3630 | 403684,70 | 3266871,50 |
| 3631 | 403726,68 | 3266952,48 |
| 3632 | 403726,55 | 3266978,78 |
| 3633 | 403707,18 | 3266974,21 |
| 3634 | 403677,20 | 3266923,98 |
| 3635 | 403659,21 | 3266899,24 |
| 3636 | 403636,78 | 3266912,95 |
| 3637 | 403668,94 | 3266995,21 |
| 3638 | 403704,18 | 3267054,44 |
| 3639 | 403685,43 | 3267091,93 |
| 3640 | 403627,70 | 3267088,17 |
| 3641 | 403615,69 | 3267101,66 |
| 3642 | 403587,21 | 3267106,91 |
| 3643 | 403525,72 | 3267148,15 |
| 3644 | 403462,73 | 3267163,89 |
| 3645 | 403456,73 | 3267121,15 |
| 3646 | 403462,74 | 3267079,17 |
| 3647 | 403485,24 | 3267053,68 |
| 3648 | 403521,98 | 3267024,44 |

Проект межевания территории для строительства объекта: «Строительство автомобильной дороги «Восточный обход г. Медногорска в Оренбургской области»

| | | |
|--|-----------|------------|
| 3649 | 403526,48 | 3267001,19 |
| 3650 | 403503,24 | 3266996,70 |
| 3651 | 403462,75 | 3266997,44 |
| 3652 | 403465,00 | 3266979,45 |
| 3653 | 403520,48 | 3266950,97 |
| 3654 | 403521,24 | 3266931,47 |
| 3655 | 403484,50 | 3266931,47 |
| 3656 | 403473,26 | 3266914,22 |
| 3657 | 403488,26 | 3266881,23 |
| 3658 | 403503,25 | 3266863,99 |
| 3659 | 403495,00 | 3266845,25 |
| 3660 | 403457,51 | 3266840,00 |
| 3661 | 403458,26 | 3266816,75 |
| 3662 | 403475,52 | 3266801,76 |
| 3663 | 403516,75 | 3266784,52 |
| 3664 | 403541,49 | 3266761,27 |
| 3665 | 403541,82 | 3266699,80 |
| 3666 | 403501,02 | 3266664,55 |
| 3667 | 403510,02 | 3266647,31 |
| 3668 | 403537,76 | 3266644,31 |
| 3669 | 403542,26 | 3266616,57 |
| 3670 | 403481,15 | 3266579,08 |
| 3671 | 403425,68 | 3266508,60 |
| 3672 | 403419,70 | 3266417,01 |
| 3673 | 403530,79 | 3266417,33 |
| 3674 | 403618,88 | 3266452,26 |
| 56:15:0000000:442:3У2(76), площадь - 401997,91 кв.м. | | |
| 3675 | 403397,13 | 3266934,26 |
| 3676 | 403404,80 | 3267083,02 |
| 3677 | 403378,24 | 3267127,72 |
| 3678 | 403349,96 | 3267121,09 |
| 3679 | 403342,64 | 3267004,80 |
| 3680 | 403305,98 | 3266965,69 |
| 3681 | 403164,19 | 3266951,01 |
| 3682 | 403155,45 | 3266975,11 |
| 3683 | 403210,53 | 3267013,73 |
| 3684 | 403203,99 | 3267044,95 |
| 3685 | 403243,80 | 3267078,48 |
| 3686 | 403309,80 | 3267091,40 |
| 3687 | 403307,71 | 3267122,14 |
| 3688 | 403277,33 | 3267114,10 |
| 3689 | 403238,56 | 3267130,16 |
| 3690 | 403251,13 | 3267155,66 |
| 3691 | 403232,62 | 3267168,92 |
| 3692 | 403233,31 | 3267194,07 |
| 3693 | 403329,00 | 3267193,02 |
| 3694 | 403362,17 | 3267223,41 |
| 3695 | 403357,80 | 3267533,81 |
| 3696 | 403328,02 | 3267587,68 |
| 3697 | 403221,97 | 3267659,17 |
| 3698 | 402964,73 | 3267757,82 |
| 3699 | 402892,06 | 3267789,11 |
| 3700 | 402746,07 | 3267881,30 |
| 3701 | 402739,80 | 3267673,86 |

Проект межевания территории для строительства объекта: «Строительство автомобильной дороги «Восточный обход г. Медногорска в Оренбургской области»

| | | |
|------|-----------|------------|
| 3702 | 402798,82 | 3267737,08 |
| 3703 | 402871,81 | 3267765,01 |
| 3704 | 402888,43 | 3267743,93 |
| 3705 | 402879,14 | 3267706,58 |
| 3706 | 402850,16 | 3267651,86 |
| 3707 | 402850,53 | 3267547,45 |
| 3708 | 402887,90 | 3267475,17 |
| 3709 | 402876,72 | 3267459,45 |
| 3710 | 402759,73 | 3267490,18 |
| 3711 | 402745,76 | 3267441,64 |
| 3712 | 402787,67 | 3267390,66 |
| 3713 | 402887,91 | 3267369,01 |
| 3714 | 402894,20 | 3267327,46 |
| 3715 | 402855,43 | 3267315,58 |
| 3716 | 402827,50 | 3267285,19 |
| 3717 | 402862,07 | 3267248,53 |
| 3718 | 402964,75 | 3267240,15 |
| 3719 | 402991,29 | 3267216,06 |
| 3720 | 402970,34 | 3267187,77 |
| 3721 | 402927,74 | 3267203,14 |
| 3722 | 402851,60 | 3267201,03 |
| 3723 | 402837,63 | 3267190,20 |
| 3724 | 402851,61 | 3267167,16 |
| 3725 | 402885,83 | 3267146,56 |
| 3726 | 403009,82 | 3267059,96 |
| 3727 | 403083,50 | 3267056,47 |
| 3728 | 403091,88 | 3267034,47 |
| 3729 | 403055,22 | 3267006,88 |
| 3730 | 403139,39 | 3266941,58 |
| 3731 | 403121,23 | 3266920,97 |
| 3732 | 403052,43 | 3266973,01 |
| 3733 | 403014,71 | 3267003,04 |
| 3734 | 403004,24 | 3266991,86 |
| 3735 | 403026,59 | 3266939,13 |
| 3736 | 402988,88 | 3266906,65 |
| 3737 | 402970,71 | 3266909,80 |
| 3738 | 402961,27 | 3266993,95 |
| 3739 | 402930,89 | 3267036,56 |
| 3740 | 402912,04 | 3267019,45 |
| 3741 | 402931,59 | 3266987,67 |
| 3742 | 402932,30 | 3266942,97 |
| 3743 | 402913,10 | 3266889,89 |
| 3744 | 402902,62 | 3266861,95 |
| 3745 | 402871,19 | 3266852,18 |
| 3746 | 402856,86 | 3266869,99 |
| 3747 | 402876,07 | 3266944,36 |
| 3748 | 402879,20 | 3267040,05 |
| 3749 | 402850,22 | 3267077,06 |
| 3750 | 402819,13 | 3267067,98 |
| 3751 | 402816,34 | 3267043,89 |
| 3752 | 402830,67 | 3267024,68 |
| 3753 | 402843,24 | 3266924,46 |
| 3754 | 402829,63 | 3266890,23 |
| 3755 | 402806,58 | 3266901,41 |

Проект межевания территории для строительства объекта: «Строительство автомобильной дороги «Восточный обход г. Медногорска в Оренбургской области»

| | | |
|---|-----------|------------|
| 3756 | 402804,83 | 3266950,65 |
| 3757 | 402787,37 | 3266950,64 |
| 3758 | 402787,72 | 3266920,96 |
| 3759 | 402772,00 | 3266904,55 |
| 3760 | 402750,35 | 3266936,33 |
| 3761 | 402757,68 | 3266985,92 |
| 3762 | 402773,73 | 3267030,97 |
| 3763 | 402771,64 | 3267059,60 |
| 3764 | 402754,53 | 3267061,35 |
| 3765 | 402732,53 | 3267013,15 |
| 3766 | 402733,31 | 3266857,66 |
| 3767 | 402846,46 | 3266826,53 |
| 3768 | 402894,83 | 3266832,58 |
| 3769 | 402994,77 | 3266869,87 |
| 3770 | 403071,22 | 3266865,21 |
| 3771 | 403139,37 | 3266830,54 |
| 3772 | 403156,86 | 3266795,56 |
| 3773 | 403186,64 | 3266609,70 |
| 3774 | 403194,97 | 3266568,05 |
| 3775 | 403237,78 | 3266497,21 |
| 3776 | 403277,72 | 3266558,50 |
| 3777 | 403333,24 | 3266602,16 |
| 3778 | 403339,18 | 3266623,81 |
| 3779 | 403300,06 | 3266619,62 |
| 3780 | 403226,39 | 3266551,51 |
| 3781 | 403208,92 | 3266581,20 |
| 3782 | 403235,81 | 3266604,60 |
| 3783 | 403247,68 | 3266626,95 |
| 3784 | 403211,01 | 3266641,62 |
| 3785 | 403241,38 | 3266762,80 |
| 3786 | 403292,37 | 3266799,81 |
| 3787 | 403274,20 | 3266819,01 |
| 3788 | 403203,32 | 3266785,84 |
| 3789 | 403189,70 | 3266798,41 |
| 3790 | 403210,30 | 3266840,31 |
| 3791 | 403182,35 | 3266850,44 |
| 3792 | 403156,86 | 3266863,36 |
| 3793 | 403170,47 | 3266889,90 |
| 3794 | 403219,78 | 3266892,19 |
| 3795 | 403296,90 | 3266863,02 |
| 3796 | 403374,08 | 3266850,80 |
| 3797 | 403376,17 | 3266870,71 |
| 3798 | 403343,00 | 3266878,73 |
| 3799 | 403312,58 | 3266897,93 |
| 3800 | 403312,61 | 3266915,06 |
| 3801 | 403380,37 | 3266916,45 |
| Внутренние границы 56:15:0000000:442:3У2(76) | | |
| 3802 | 403233,30 | 3267335,85 |
| 3803 | 403282,18 | 3267461,57 |
| 3804 | 403268,20 | 3267488,10 |
| 3805 | 403196,97 | 3267455,97 |
| 3806 | 403176,01 | 3267432,23 |
| 3807 | 403199,77 | 3267435,02 |

Проект межевания территории для строительства объекта: «Строительство автомобильной дороги «Восточный обход г. Медногорска в Оренбургской области»

| | | |
|---|-----------|------------|
| 3808 | 403212,33 | 3267415,47 |
| 3809 | 403191,38 | 3267372,17 |
| 3810 | 403103,38 | 3267309,30 |
| 3811 | 403101,99 | 3267284,16 |
| 3812 | 403181,61 | 3267328,87 |
| 3813 | 403132,73 | 3267225,50 |
| 3814 | 403163,46 | 3267211,53 |
| 56:15:0000000:442:ЗУ2(77), площадь - 50997,86 кв.м. | | |
| 3815 | 388890,88 | 3278143,63 |
| 3816 | 388965,72 | 3278218,17 |
| 3817 | 388740,89 | 3278296,53 |
| 3818 | 388621,94 | 3278269,09 |
| 3819 | 388612,31 | 3278014,13 |
| 3820 | 388653,32 | 3278004,18 |
| 3821 | 388701,96 | 3278021,49 |
| 3822 | 388703,78 | 3278139,05 |
| 3823 | 388830,50 | 3278150,03 |
| 56:15:0000000:442:ЗУ2(78), площадь - 142994,62 кв.м. | | |
| 3824 | 389946,28 | 3281323,74 |
| 3825 | 389866,91 | 3281222,88 |
| 3826 | 389663,32 | 3281064,12 |
| 3827 | 389526,05 | 3280941,78 |
| 3828 | 389463,52 | 3280876,45 |
| 3829 | 389477,65 | 3280840,87 |
| 3830 | 389544,23 | 3280899,65 |
| 3831 | 389925,13 | 3281136,75 |
| 3832 | 390282,01 | 3281458,74 |
| 3833 | 390347,39 | 3281741,86 |
| 3834 | 390356,01 | 3281822,56 |
| 3835 | 390349,06 | 3281837,27 |
| 3836 | 390175,07 | 3281646,86 |
| 56:15:0000000:442:ЗУ2(79), площадь - 1061940,74 кв.м. | | |
| 3837 | 390145,77 | 3280339,45 |
| 3838 | 390221,97 | 3280464,31 |
| 3839 | 390278,04 | 3280618,44 |
| 3840 | 390332,38 | 3280847,47 |
| 3841 | 390340,15 | 3280948,54 |
| 3842 | 390398,55 | 3281135,54 |
| 3843 | 390424,73 | 3281216,69 |
| 3844 | 390398,30 | 3281404,97 |
| 3845 | 390349,82 | 3281727,92 |
| 3846 | 390286,35 | 3281456,02 |
| 3847 | 389928,08 | 3281132,70 |
| 3848 | 389547,16 | 3280895,60 |
| 3849 | 389481,54 | 3280837,70 |
| 3850 | 389440,56 | 3280766,01 |
| 3851 | 389422,01 | 3280673,50 |
| 3852 | 389372,47 | 3280553,94 |
| 3853 | 389290,59 | 3280437,47 |
| 3854 | 389209,40 | 3280361,20 |
| 3855 | 389048,16 | 3280079,21 |
| 3856 | 389119,88 | 3280066,80 |
| 3857 | 389246,65 | 3280043,56 |
| 3858 | 389813,25 | 3279936,23 |

Проект межевания территории для строительства объекта: «Строительство автомобильной дороги «Восточный обход г. Медногорска в Оренбургской области»

| | | |
|--|-----------|------------|
| 3859 | 389855,30 | 3279973,14 |
| 3860 | 390002,51 | 3280102,32 |
| 3861 | 390051,49 | 3280185,39 |
| 3862 | 390091,72 | 3280253,61 |
| Внутренние границы 56:15:0000000:442:3У2(79) | | |
| 3863 | 389476,18 | 3280079,02 |
| 3864 | 389472,26 | 3280088,26 |
| 3865 | 389463,04 | 3280084,34 |
| 3866 | 389466,97 | 3280075,11 |
| Внутренние границы 56:15:0000000:442:3У2(79) | | |
| 3867 | 389385,08 | 3280284,86 |
| 3868 | 389380,96 | 3280294,01 |
| 3869 | 389371,83 | 3280289,91 |
| 3870 | 389375,95 | 3280280,76 |
| Внутренние границы 56:15:0000000:442:3У2(79) | | |
| 3871 | 389331,89 | 3280321,97 |
| 3872 | 389330,04 | 3280326,03 |
| 3873 | 389325,96 | 3280324,18 |
| 3874 | 389327,84 | 3280320,11 |
| Внутренние границы 56:15:0000000:442:3У2(79) | | |
| 3875 | 389426,63 | 3280097,07 |
| 3876 | 389430,70 | 3280098,92 |
| 3877 | 389428,83 | 3280102,99 |
| 3878 | 389424,77 | 3280101,12 |
| 56:15:0000000:442:3У2(80), площадь - 185988,14 кв.м. | | |
| 3879 | 389517,47 | 3279795,86 |
| 3880 | 389690,35 | 3279872,04 |
| 3881 | 389746,75 | 3279896,90 |
| 3882 | 389806,99 | 3279932,34 |
| 3883 | 389244,89 | 3280038,87 |
| 3884 | 389119,09 | 3280061,86 |
| 3885 | 389044,01 | 3280074,85 |
| 3886 | 388986,89 | 3280076,93 |
| 3887 | 388923,72 | 3280031,18 |
| 3888 | 388916,47 | 3279847,34 |
| 3889 | 388951,98 | 3279817,39 |
| 3890 | 389017,44 | 3279836,95 |
| 3891 | 389137,11 | 3279848,46 |
| 3892 | 389214,20 | 3279815,10 |
| 3893 | 389255,63 | 3279622,95 |
| 3894 | 389226,31 | 3279563,37 |
| 3895 | 389369,22 | 3279725,54 |
| Внутренние границы 56:15:0000000:442:3У2(80) | | |
| 3896 | 389569,51 | 3279869,03 |
| 3897 | 389565,14 | 3279878,09 |
| 3898 | 389556,12 | 3279873,74 |
| 3899 | 389560,49 | 3279864,69 |
| Внутренние границы 56:15:0000000:442:3У2(80) | | |

Проект межевания территории для строительства объекта: «Строительство автомобильной дороги «Восточный обход г. Медногорска в Оренбургской области»

| | | |
|---|-----------|------------|
| 3900 | 389520,08 | 3279887,28 |
| 3901 | 389524,13 | 3279889,15 |
| 3902 | 389522,27 | 3279893,20 |
| 3903 | 389518,20 | 3279891,35 |
| 56:15:0000000:442:3У2(81), площадь - 18998,44 кв.м. | | |
| 3904 | 388789,15 | 3279189,98 |
| 3905 | 388793,34 | 3279240,56 |
| 3906 | 388873,58 | 3279322,03 |
| 3907 | 388749,42 | 3279254,56 |
| 3908 | 388704,11 | 3279266,93 |
| 3909 | 388656,25 | 3279304,34 |
| 3910 | 388650,37 | 3279098,12 |
| 56:15:0000000:442:3У2(82), площадь - 22999,10 кв.м | | |
| 3911 | 389648,56 | 3279510,92 |
| 3912 | 389595,09 | 3279559,69 |
| 3913 | 389477,74 | 3279598,11 |
| 3914 | 389361,37 | 3279620,19 |
| 3915 | 389282,42 | 3279619,50 |
| 3916 | 389230,67 | 3279560,75 |
| 56:15:0000000:442:3У2(83), площадь - 3986394,73 кв.м. | | |
| 3917 | 391157,81 | 3278417,06 |
| 3918 | 391204,20 | 3278483,73 |
| 3919 | 391453,47 | 3278497,25 |
| 3920 | 391708,50 | 3278504,44 |
| 3921 | 392157,74 | 3278523,44 |
| 3922 | 392103,49 | 3279971,39 |
| 3923 | 391645,47 | 3279941,56 |
| 3924 | 391570,12 | 3279914,64 |
| 3925 | 391527,08 | 3279656,30 |
| 3926 | 391579,59 | 3279575,51 |
| 3927 | 391597,05 | 3279548,65 |
| 3928 | 391451,73 | 3279446,38 |
| 3929 | 391236,43 | 3279349,50 |
| 3930 | 391151,49 | 3279340,78 |
| 3931 | 391136,15 | 3279339,20 |
| 3932 | 391026,52 | 3279327,95 |
| 3933 | 391015,74 | 3279397,93 |
| 3934 | 391053,40 | 3279656,28 |
| 3935 | 390934,99 | 3279704,72 |
| 3936 | 390875,78 | 3279769,30 |
| 3937 | 390708,92 | 3279737,00 |
| 3938 | 390708,92 | 3279607,83 |
| 3939 | 390542,07 | 3279489,41 |
| 3940 | 390316,01 | 3279440,96 |
| 3941 | 390407,53 | 3279198,77 |
| 3942 | 390418,31 | 3279037,30 |
| 3943 | 390499,05 | 3278956,57 |
| 3944 | 390434,45 | 3278967,33 |
| 3945 | 390380,62 | 3279037,29 |
| 3946 | 390364,47 | 3279118,03 |
| 3947 | 390283,66 | 3279137,66 |
| 3948 | 390133,04 | 3278848,91 |
| 3949 | 390106,13 | 3278655,16 |

Проект межевания территории для строительства объекта: «Строительство автомобильной дороги «Восточный обход г. Медногорска в Оренбургской области»

| | | |
|---|-----------|------------|
| 3950 | 390084,61 | 3278628,23 |
| 3951 | 390046,94 | 3278655,14 |
| 3952 | 390063,06 | 3278908,12 |
| 3953 | 390073,82 | 3279058,82 |
| 3954 | 390116,87 | 3279166,47 |
| 3955 | 390126,68 | 3279490,31 |
| 3956 | 390098,51 | 3279778,10 |
| 3957 | 390028,49 | 3279831,58 |
| 3958 | 389944,90 | 3279827,82 |
| 3959 | 389812,46 | 3279724,50 |
| 3960 | 389724,08 | 3279600,93 |
| 3911 | 389648,56 | 3279510,92 |
| 3916 | 389230,67 | 3279560,75 |
| 3961 | 389298,69 | 3279511,60 |
| 3962 | 389454,76 | 3279300,91 |
| 3963 | 389482,13 | 3279144,98 |
| 3964 | 389513,16 | 3279044,15 |
| 3965 | 389629,86 | 3278752,44 |
| 3966 | 389631,55 | 3278736,16 |
| 3967 | 389644,30 | 3278712,19 |
| 3968 | 389688,44 | 3278492,91 |
| 3969 | 389730,93 | 3278359,95 |
| 3970 | 389843,67 | 3278045,10 |
| 3971 | 389897,97 | 3277886,14 |
| 3972 | 390041,40 | 3277715,59 |
| 3973 | 390122,86 | 3277642,14 |
| 3974 | 390216,42 | 3277605,95 |
| 3975 | 390523,30 | 3277537,00 |
| 3976 | 390525,98 | 3277575,45 |
| 3977 | 390552,26 | 3277573,29 |
| 3978 | 390558,37 | 3277564,59 |
| 3979 | 390561,86 | 3277526,12 |
| 3980 | 390647,50 | 3277502,08 |
| 3981 | 390818,15 | 3277469,77 |
| 3982 | 390969,03 | 3277452,59 |
| 3983 | 391017,92 | 3277778,17 |
| 3984 | 391064,49 | 3278112,90 |
| Внутренние границы 56:15:0000000:442:3У2(83) | | |
| 3985 | 390136,71 | 3278588,96 |
| 3986 | 390132,55 | 3278598,10 |
| 3987 | 390123,42 | 3278593,97 |
| 3988 | 390127,57 | 3278584,83 |
| Внутренние границы 56:15:0000000:442:3У2(83) | | |
| 3989 | 390373,73 | 3278054,08 |
| 3990 | 390369,62 | 3278063,26 |
| 3991 | 390360,48 | 3278059,18 |
| 3992 | 390364,58 | 3278050,01 |
| Внутренние границы 56:15:0000000:442:3У2(83) | | |
| 3993 | 389942,18 | 3279027,70 |
| 3994 | 389938,14 | 3279036,91 |
| 3995 | 389928,97 | 3279032,89 |

Проект межевания территории для строительства объекта: «Строительство автомобильной дороги «Восточный обход г. Медногорска в Оренбургской области»

| | | |
|---|-----------|------------|
| 3996 | 389933,01 | 3279023,69 |
| Внутренние границы 56:15:0000000:442:3У2(83) | | |
| 3997 | 389851,02 | 3279233,45 |
| 3998 | 389846,96 | 3279242,64 |
| 3999 | 389837,80 | 3279238,61 |
| 4000 | 389841,85 | 3279229,42 |
| Внутренние границы 56:15:0000000:442:3У2(83) | | |
| 4001 | 390325,08 | 3278163,77 |
| 4002 | 390321,03 | 3278172,98 |
| 4003 | 390311,87 | 3278168,93 |
| 4004 | 390315,90 | 3278159,76 |
| Внутренние границы 56:15:0000000:442:3У2(83) | | |
| 4005 | 389755,82 | 3279448,37 |
| 4006 | 389751,63 | 3279457,51 |
| 4007 | 389742,54 | 3279453,32 |
| 4008 | 389746,74 | 3279444,19 |
| Внутренние границы 56:15:0000000:442:3У2(83) | | |
| 4009 | 390231,90 | 3278374,12 |
| 4010 | 390227,74 | 3278383,26 |
| 4011 | 390218,63 | 3278379,11 |
| 4012 | 390222,80 | 3278369,97 |
| Внутренние границы 56:15:0000000:442:3У2(83) | | |
| 4013 | 390468,94 | 3277839,25 |
| 4014 | 390464,82 | 3277848,41 |
| 4015 | 390455,70 | 3277844,30 |
| 4016 | 390459,82 | 3277835,15 |
| Внутренние границы 56:15:0000000:442:3У2(83) | | |
| 4017 | 390039,44 | 3278808,42 |
| 4018 | 390035,28 | 3278817,53 |
| 4019 | 390026,17 | 3278813,36 |
| 4020 | 390030,34 | 3278804,25 |
| Внутренние границы 56:15:0000000:442:3У2(83) | | |
| 4021 | 390562,13 | 3277629,02 |
| 4022 | 390557,98 | 3277638,15 |
| 4023 | 390548,88 | 3277634,01 |
| 4024 | 390553,02 | 3277624,88 |
| Внутренние границы 56:15:0000000:442:3У2(83) | | |
| 4025 | 390199,18 | 3278368,58 |
| 4026 | 390196,90 | 3278373,55 |
| 4027 | 390191,92 | 3278371,26 |
| 4028 | 390194,20 | 3278366,30 |
| Внутренние границы 56:15:0000000:442:3У2(83) | | |
| 4029 | 390337,98 | 3278051,74 |
| 4030 | 390336,99 | 3278053,88 |
| 4031 | 390334,85 | 3278052,91 |
| 4032 | 390335,83 | 3278050,77 |

Проект межевания территории для строительства объекта: «Строительство автомобильной дороги «Восточный обход г. Медногорска в Оренбургской области»

| | | |
|---|-----------|------------|
| Внутренние границы 56:15:0000000:442:3У2(83) | | |
| 4033 | 389689,79 | 3279502,62 |
| 4034 | 389691,94 | 3279503,60 |
| 4035 | 389690,95 | 3279505,72 |
| 4036 | 389688,82 | 3279504,75 |
| Внутренние границы 56:15:0000000:442:3У2(83) | | |
| 4037 | 390257,45 | 3278216,06 |
| 4038 | 390259,59 | 3278217,03 |
| 4039 | 390258,61 | 3278219,15 |
| 4040 | 390256,46 | 3278218,18 |
| Внутренние границы 56:15:0000000:442:3У2(83) | | |
| 4041 | 389767,93 | 3279328,74 |
| 4042 | 389770,07 | 3279329,70 |
| 4043 | 389769,08 | 3279331,83 |
| 4044 | 389766,94 | 3279330,86 |
| Внутренние границы 56:15:0000000:442:3У2(83) | | |
| 4045 | 390134,97 | 3278508,26 |
| 4046 | 390137,11 | 3278509,22 |
| 4047 | 390136,13 | 3278511,36 |
| 4048 | 390134,00 | 3278510,39 |
| Внутренние границы 56:15:0000000:442:3У2(83) | | |
| 4049 | 389849,98 | 3279144,97 |
| 4050 | 389852,11 | 3279145,95 |
| 4051 | 389851,14 | 3279148,08 |
| 4052 | 389849,01 | 3279147,12 |
| Внутренние границы 56:15:0000000:442:3У2(83) | | |
| 4053 | 390481,58 | 3277729,52 |
| 4054 | 390480,61 | 3277731,65 |
| 4055 | 390478,47 | 3277730,69 |
| 4056 | 390479,46 | 3277728,55 |
| Внутренние границы 56:15:0000000:442:3У2(83) | | |
| 4057 | 390001,07 | 3278807,58 |
| 4058 | 390003,20 | 3278808,55 |
| 4059 | 390002,23 | 3278810,68 |
| 4060 | 390000,09 | 3278809,70 |
| Внутренние границы 56:15:0000000:442:3У2(83) | | |
| 4061 | 389927,79 | 3278977,99 |
| 4062 | 389926,82 | 3278980,11 |
| 4063 | 389924,67 | 3278979,14 |
| 4064 | 389925,66 | 3278977,02 |
| Внутренние границы 56:15:0000000:442:3У2(83) | | |
| 4065 | 390408,76 | 3277887,28 |
| 4066 | 390410,89 | 3277888,24 |
| 4067 | 390409,92 | 3277890,37 |
| 4068 | 390407,78 | 3277889,41 |
| 56:15:0000000:442:3У2(84), площадь - 1266925,35 кв.м. | | |

Проект межевания территории для строительства объекта: «Строительство автомобильной дороги «Восточный обход г. Медногорска в Оренбургской области»

| | | |
|------|-----------|------------|
| 3926 | 391579,59 | 3279575,51 |
| 3925 | 391527,08 | 3279656,30 |
| 3924 | 391570,12 | 3279914,64 |
| 3923 | 391645,47 | 3279941,56 |
| 3922 | 392103,49 | 3279971,39 |
| 4069 | 391647,49 | 3280277,50 |
| 4070 | 391521,95 | 3280363,19 |
| 4071 | 391475,85 | 3280394,66 |
| 4072 | 391394,22 | 3280635,18 |
| 4073 | 391312,35 | 3280659,93 |
| 4074 | 391168,78 | 3280644,41 |
| 4075 | 390973,93 | 3280652,22 |
| 4076 | 390832,30 | 3280687,13 |
| 4077 | 390777,84 | 3280681,08 |
| 4078 | 390728,18 | 3280675,56 |
| 4079 | 390611,92 | 3280623,24 |
| 4080 | 390358,74 | 3280506,45 |
| 4081 | 390281,37 | 3280502,54 |
| 4082 | 390227,91 | 3280460,54 |
| 4083 | 390148,79 | 3280334,88 |
| 4084 | 390096,00 | 3280251,02 |
| 4085 | 390055,40 | 3280182,19 |
| 4086 | 390006,39 | 3280099,12 |
| 4087 | 389859,51 | 3279970,67 |
| 4088 | 389813,65 | 3279930,56 |
| 4089 | 389748,99 | 3279892,42 |
| 4090 | 389695,57 | 3279868,89 |
| 4091 | 389519,57 | 3279791,32 |
| 4092 | 389376,14 | 3279716,62 |
| 4093 | 389366,90 | 3279687,74 |
| 4094 | 389441,07 | 3279681,97 |
| 4095 | 389549,17 | 3279660,87 |
| 4096 | 389592,13 | 3279612,68 |
| 4097 | 389652,19 | 3279624,23 |
| 4098 | 389698,38 | 3279663,50 |
| 4099 | 389794,46 | 3279792,48 |
| 4100 | 389921,16 | 3279880,23 |
| 4101 | 390027,62 | 3279902,06 |
| 4102 | 390154,34 | 3279838,16 |
| 4103 | 390222,92 | 3279811,87 |
| 4104 | 390305,57 | 3279866,34 |
| 4105 | 390415,77 | 3279896,53 |
| 4106 | 390497,96 | 3279948,29 |
| 4107 | 390596,74 | 3280026,01 |
| 4108 | 390676,39 | 3280026,74 |
| 4109 | 390698,63 | 3280032,17 |
| 4110 | 390810,79 | 3280008,04 |
| 4111 | 390904,72 | 3279993,59 |
| 4112 | 391014,29 | 3279990,71 |
| 4113 | 391081,93 | 3279951,84 |
| 4114 | 391105,73 | 3279866,98 |
| 4115 | 391124,99 | 3279861,65 |
| 4116 | 391127,29 | 3279823,26 |
| 4117 | 391184,17 | 3279770,66 |

Проект межевания территории для строительства объекта: «Строительство автомобильной дороги «Восточный обход г. Медногорска в Оренбургской области»

| | | |
|--|-----------|------------|
| 4118 | 391263,80 | 3279692,46 |
| 4119 | 391477,03 | 3279597,44 |
| Внутренние границы 56:15:0000000:442:ЗУ2(84) | | |
| 4120 | 389660,57 | 3279663,10 |
| 4121 | 389656,60 | 3279672,29 |
| 4122 | 389647,41 | 3279668,33 |
| 4123 | 389651,38 | 3279659,13 |
| Внутренние границы 56:15:0000000:442:ЗУ2(84) | | |
| 4124 | 389626,94 | 3279657,42 |
| 4125 | 389625,08 | 3279661,48 |
| 4126 | 389621,01 | 3279659,63 |
| 4127 | 389622,88 | 3279655,57 |
| 56:15:0000000:442:ЗУ2(85), площадь - 10001,12 кв.м. | | |
| 3931 | 391136,15 | 3279339,20 |
| 4128 | 391083,46 | 3279367,13 |
| 4129 | 391053,12 | 3279435,59 |
| 3934 | 391053,40 | 3279656,28 |
| 3933 | 391015,74 | 3279397,93 |
| 3932 | 391026,52 | 3279327,95 |
| 56:15:0000000:442:ЗУ2(86), площадь - 123992,09 кв.м. | | |
| 3928 | 391451,73 | 3279446,38 |
| 3927 | 391597,05 | 3279548,65 |
| 4130 | 391483,14 | 3279573,48 |
| 4131 | 391407,20 | 3279603,85 |
| 4132 | 391422,49 | 3279550,69 |
| 4133 | 391355,31 | 3279624,09 |
| 4134 | 391252,39 | 3279675,85 |
| 4135 | 391169,26 | 3279760,77 |
| 4136 | 391093,33 | 3279821,51 |
| 4137 | 391084,47 | 3279679,77 |
| 4138 | 391066,77 | 3279433,00 |
| 4139 | 391088,29 | 3279370,99 |
| 3930 | 391151,49 | 3279340,78 |
| 3929 | 391236,43 | 3279349,50 |
| 56:15:0000000:442:ЗУ2(87), площадь - 321983,52 кв.м. | | |
| 3943 | 390499,05 | 3278956,57 |
| 3942 | 390418,31 | 3279037,30 |
| 3941 | 390407,53 | 3279198,77 |
| 3940 | 390316,01 | 3279440,96 |
| 3939 | 390542,07 | 3279489,41 |
| 3938 | 390708,92 | 3279607,83 |
| 3937 | 390708,92 | 3279737,00 |
| 3936 | 390875,78 | 3279769,30 |
| 3935 | 390934,99 | 3279704,72 |
| 3934 | 391053,40 | 3279656,28 |
| 4140 | 391059,20 | 3279690,19 |
| 4141 | 391070,42 | 3279862,87 |
| 4142 | 391066,11 | 3279932,33 |
| 4143 | 391018,18 | 3279951,86 |
| 4144 | 390926,10 | 3279957,55 |
| 4145 | 390927,80 | 3279874,61 |
| 4146 | 390826,21 | 3279889,84 |

Проект межевания территории для строительства объекта: «Строительство автомобильной дороги «Восточный обход г. Медногорска в Оренбургской области»

| | | |
|---|-----------|------------|
| 4147 | 390719,56 | 3279883,07 |
| 4148 | 390697,56 | 3279833,97 |
| 4149 | 390619,69 | 3279800,11 |
| 4150 | 390634,10 | 3279724,12 |
| 4151 | 390460,57 | 3279674,84 |
| 4152 | 390264,20 | 3279586,81 |
| 4153 | 390172,78 | 3279571,57 |
| 4154 | 390149,07 | 3279662,99 |
| 4155 | 390152,45 | 3279759,48 |
| 4156 | 390176,07 | 3279774,78 |
| 4157 | 390096,82 | 3279807,46 |
| 3956 | 390098,51 | 3279778,10 |
| 3955 | 390126,68 | 3279490,31 |
| 3954 | 390116,87 | 3279166,47 |
| 3953 | 390073,82 | 3279058,82 |
| 3952 | 390063,06 | 3278908,12 |
| 3951 | 390046,94 | 3278655,14 |
| 3950 | 390084,61 | 3278628,23 |
| 3949 | 390106,13 | 3278655,16 |
| 3948 | 390133,04 | 3278848,91 |
| 3947 | 390283,66 | 3279137,66 |
| 3946 | 390364,47 | 3279118,03 |
| 3945 | 390380,62 | 3279037,29 |
| 3944 | 390434,45 | 3278967,33 |
| ; Внутренние границы 56:15:0000000:442:3У2(87) | | |
| 4158 | 390071,40 | 3278655,50 |
| 4159 | 390070,43 | 3278657,63 |
| 4160 | 390068,30 | 3278656,65 |
| 4161 | 390069,27 | 3278654,54 |
| 56:15:0000000:442:3У2(88), площадь - 25998,26 кв.м. | | |
| 4162 | 393190,70 | 3280508,20 |
| 4163 | 393240,92 | 3280775,06 |
| 4164 | 393266,03 | 3280812,72 |
| 4165 | 393299,93 | 3280703,88 |
| 4166 | 393288,04 | 3280792,98 |
| 4167 | 393275,76 | 3280896,07 |
| 4168 | 393271,78 | 3280932,11 |
| 4169 | 393269,00 | 3280956,63 |
| 4170 | 393260,29 | 3281043,08 |
| 4171 | 393206,39 | 3280731,10 |
| 4172 | 393162,44 | 3280655,75 |
| 4173 | 393162,44 | 3280552,15 |
| 4174 | 393112,22 | 3280392,05 |
| 4175 | 393124,78 | 3280335,54 |
| 56:15:0000000:442:3У2(89), площадь - 86992,92 кв.м. | | |
| 4176 | 392269,22 | 3279991,33 |
| 4177 | 392457,39 | 3280009,98 |
| 4178 | 392430,96 | 3280134,59 |
| 4179 | 392377,57 | 3280200,52 |
| 4180 | 392327,34 | 3280213,07 |
| 4181 | 392129,56 | 3280103,18 |
| 4182 | 392054,21 | 3280081,21 |
| 4183 | 392013,39 | 3280144,00 |

Проект межевания территории для строительства объекта: «Строительство автомобильной дороги «Восточный обход г. Медногорска в Оренбургской области»

| | | |
|---|-----------|------------|
| 4184 | 391831,29 | 3280269,57 |
| 4185 | 391806,48 | 3280176,79 |
| 4186 | 392106,28 | 3279975,54 |
| 4187 | 392122,62 | 3279977,12 |
| 4188 | 392139,49 | 3279978,79 |
| 56:15:0000000:442:3У2(90), площадь - 1089933,98 кв.м. | | |
| 4189 | 391542,29 | 3280600,62 |
| 4190 | 391503,29 | 3280765,40 |
| 4191 | 391503,99 | 3280890,22 |
| 4192 | 391415,25 | 3280922,55 |
| 4193 | 391292,73 | 3280923,49 |
| 4194 | 391072,29 | 3280936,52 |
| 4195 | 390990,76 | 3280978,97 |
| 4196 | 390921,50 | 3281083,94 |
| 4197 | 390840,55 | 3281289,85 |
| 4198 | 390863,37 | 3281307,30 |
| 4199 | 390905,83 | 3281274,93 |
| 4200 | 390922,31 | 3281297,69 |
| 4201 | 390860,06 | 3281338,58 |
| 4202 | 390801,43 | 3281432,69 |
| 4203 | 390771,81 | 3281522,85 |
| 4204 | 390723,71 | 3281662,65 |
| 4205 | 390671,27 | 3281778,60 |
| 4206 | 390651,17 | 3281901,44 |
| 4207 | 390727,11 | 3281903,68 |
| 4208 | 390784,13 | 3281886,33 |
| 4209 | 390897,99 | 3281908,15 |
| 4210 | 390921,30 | 3281848,45 |
| 4211 | 390941,12 | 3281745,06 |
| 4212 | 391358,67 | 3281861,23 |
| 4213 | 391393,21 | 3281789,02 |
| 4214 | 391364,96 | 3281672,86 |
| 4215 | 391245,66 | 3281660,30 |
| 4216 | 391186,01 | 3281657,17 |
| 4217 | 391236,24 | 3281610,07 |
| 4218 | 391324,16 | 3281591,24 |
| 4219 | 391396,36 | 3281635,19 |
| 4220 | 391556,23 | 3281608,00 |
| 4221 | 391619,28 | 3281512,77 |
| 4222 | 391651,50 | 3281410,60 |
| 4223 | 391678,94 | 3281280,45 |
| 4224 | 391823,14 | 3280919,21 |
| 4225 | 391841,54 | 3280805,95 |
| 4226 | 391891,94 | 3280656,94 |
| 4227 | 391917,60 | 3280671,42 |
| 4228 | 391890,81 | 3280810,93 |
| 4229 | 391857,92 | 3280982,22 |
| 4230 | 391763,71 | 3281255,34 |
| 4231 | 391694,63 | 3281431,14 |
| 4232 | 391660,09 | 3281581,83 |
| 4233 | 391677,51 | 3281649,53 |
| 4234 | 391694,62 | 3281660,32 |
| 4235 | 391879,86 | 3281603,81 |
| 4236 | 391983,46 | 3281575,56 |

Проект межевания территории для строительства объекта: «Строительство автомобильной дороги «Восточный обход г. Медногорска в Оренбургской области»

| | | |
|--|-----------|------------|
| 4237 | 392047,27 | 3281595,10 |
| 4238 | 391907,13 | 3281684,58 |
| 4239 | 391738,05 | 3281754,54 |
| 4240 | 391613,24 | 3281822,82 |
| 4241 | 391505,90 | 3281920,43 |
| 4242 | 391421,99 | 3282045,34 |
| 4243 | 391380,29 | 3282201,30 |
| 4244 | 391370,42 | 3282133,57 |
| 4245 | 391346,88 | 3282080,20 |
| 4246 | 391283,55 | 3282037,76 |
| 4247 | 391172,64 | 3281996,21 |
| 4248 | 390971,71 | 3281957,76 |
| 4249 | 390898,72 | 3281979,73 |
| 4250 | 390850,84 | 3281953,82 |
| 4251 | 390787,26 | 3281934,98 |
| 4252 | 390733,89 | 3281957,74 |
| 4253 | 390671,88 | 3281957,75 |
| 4254 | 390638,79 | 3281932,75 |
| 4255 | 390599,72 | 3281877,99 |
| 4256 | 390540,66 | 3281872,74 |
| 4257 | 390515,72 | 3281889,80 |
| 4258 | 390490,23 | 3281927,13 |
| 4259 | 390353,99 | 3281842,17 |
| 4260 | 390361,65 | 3281823,25 |
| 4261 | 390352,81 | 3281741,56 |
| 4262 | 390403,38 | 3281407,24 |
| 4263 | 390430,62 | 3281216,20 |
| 4264 | 390403,30 | 3281133,99 |
| 4265 | 390345,09 | 3280947,69 |
| 4266 | 390337,31 | 3280846,64 |
| 4267 | 390307,26 | 3280720,00 |
| 4268 | 390304,83 | 3280706,74 |
| 4269 | 390282,83 | 3280616,99 |
| 4270 | 390231,21 | 3280469,49 |
| 4271 | 390279,92 | 3280507,44 |
| 4272 | 390357,59 | 3280511,37 |
| 4273 | 390609,84 | 3280627,79 |
| 4274 | 390726,83 | 3280680,40 |
| 4275 | 390832,66 | 3280692,16 |
| 4276 | 390974,72 | 3280657,17 |
| 4277 | 391168,67 | 3280649,42 |
| 4278 | 391312,71 | 3280664,96 |
| 4279 | 391397,72 | 3280639,17 |
| 4280 | 391479,93 | 3280397,78 |
| 4281 | 391521,74 | 3280369,28 |
| 4282 | 391525,20 | 3280505,73 |
| 56:15:0000000:442:3У2(91), площадь - 179987,95 кв.м. | | |
| 4283 | 391170,60 | 3282005,73 |
| 4284 | 391277,17 | 3282045,66 |
| 4285 | 391338,53 | 3282086,68 |
| 4286 | 391360,51 | 3282137,21 |
| 4287 | 391376,37 | 3282208,62 |
| 4288 | 391361,19 | 3282261,17 |
| 4289 | 391241,80 | 3282236,30 |

Проект межевания территории для строительства объекта: «Строительство автомобильной дороги «Восточный обход г. Медногорска в Оренбургской области»

| | | |
|--|-----------|------------|
| 4290 | 390991,07 | 3282222,70 |
| 4291 | 390835,31 | 3282195,47 |
| 4292 | 390683,84 | 3282205,21 |
| 4293 | 390586,95 | 3282028,03 |
| 4294 | 390495,11 | 3281930,76 |
| 4295 | 390520,92 | 3281898,44 |
| 4296 | 390542,12 | 3281879,06 |
| 4297 | 390597,09 | 3281884,85 |
| 4298 | 390633,97 | 3281938,00 |
| 4299 | 390666,00 | 3281963,30 |
| 4300 | 390734,27 | 3281967,70 |
| 4301 | 390787,62 | 3281944,66 |
| 4302 | 390846,20 | 3281963,07 |
| 4303 | 390895,41 | 3281990,18 |
| 4304 | 390971,07 | 3281966,42 |
| 56:15:0000000:442:3У2(92)), площадь - 317979,07 кв.м. | | |
| 4305 | 391480,93 | 3282280,02 |
| 4306 | 391502,68 | 3282303,41 |
| 4307 | 391542,33 | 3282404,76 |
| 4308 | 391568,09 | 3282586,38 |
| 4309 | 391602,50 | 3282603,82 |
| 4310 | 391604,40 | 3282856,12 |
| 4311 | 391447,87 | 3282842,75 |
| 4312 | 391288,82 | 3282813,64 |
| 4313 | 391258,47 | 3282802,28 |
| 4314 | 391187,16 | 3282725,16 |
| 4315 | 391088,02 | 3282552,19 |
| 4316 | 390938,02 | 3282406,03 |
| 4317 | 390865,75 | 3282343,56 |
| 4318 | 390766,57 | 3282292,99 |
| 4319 | 390704,70 | 3282259,55 |
| 4320 | 390686,01 | 3282210,27 |
| 4321 | 390835,15 | 3282200,48 |
| 4322 | 390990,45 | 3282227,66 |
| 4323 | 391241,19 | 3282241,27 |
| 4324 | 391365,68 | 3282268,44 |
| 56:15:0000000:442:3У2(93), площадь - 144988,55 кв.м. | | |
| 4325 | 391604,28 | 3282861,12 |
| 4326 | 391583,02 | 3283212,44 |
| 4327 | 391573,28 | 3283405,03 |
| 4328 | 391590,87 | 3283547,61 |
| 4329 | 391625,23 | 3283635,95 |
| 4330 | 391552,67 | 3283539,78 |
| 4331 | 391459,53 | 3283332,15 |
| 4332 | 391407,72 | 3283186,19 |
| 4333 | 391366,88 | 3283037,93 |
| 4334 | 391329,17 | 3282960,57 |
| 4335 | 391161,94 | 3282791,29 |
| 4336 | 391119,47 | 3282698,61 |
| 4337 | 391095,86 | 3282604,76 |
| 4338 | 390977,30 | 3282497,75 |
| 4339 | 390943,53 | 3282418,37 |
| 4340 | 391084,02 | 3282555,21 |
| 4341 | 391183,05 | 3282728,06 |

Проект межевания территории для строительства объекта: «Строительство автомобильной дороги «Восточный обход г. Медногорска в Оренбургской области»

| | | |
|--|-----------|------------|
| 4342 | 391255,61 | 3282806,46 |
| 4343 | 391287,41 | 3282818,45 |
| 4344 | 391447,17 | 3282847,70 |
| 56:15:0000000:442:3У2(94), площадь - 183989,61 кв.м. | | |
| 4345 | 391178,10 | 3282954,91 |
| 4346 | 391018,38 | 3282768,16 |
| 4347 | 390818,12 | 3282539,63 |
| 4348 | 390773,89 | 3282501,54 |
| 4349 | 390707,79 | 3282269,84 |
| 4350 | 390763,99 | 3282297,28 |
| 4351 | 390863,03 | 3282347,78 |
| 4352 | 390934,27 | 3282409,40 |
| 4353 | 390973,26 | 3282500,79 |
| 4354 | 391091,54 | 3282607,49 |
| 4355 | 391114,71 | 3282700,19 |
| 4356 | 391157,81 | 3282794,18 |
| 4357 | 391324,81 | 3282963,17 |
| 4358 | 391360,87 | 3283040,12 |
| 4359 | 391402,90 | 3283187,80 |
| 4360 | 391454,89 | 3283334,01 |
| 4361 | 391548,31 | 3283542,26 |
| 4362 | 391631,84 | 3283653,05 |
| 4363 | 391695,78 | 3283841,03 |
| 4364 | 391710,24 | 3283920,56 |
| 4365 | 391571,21 | 3283748,60 |
| 4366 | 391472,80 | 3283558,37 |
| 4367 | 391362,29 | 3283257,51 |
| 4368 | 391296,90 | 3283119,89 |
| 56:15:0000000:442:3У2(95), площадь - 254984,56 кв.м. | | |
| 4369 | 393230,77 | 3283414,73 |
| 4370 | 393215,54 | 3283513,18 |
| 4371 | 393180,88 | 3283516,49 |
| 4372 | 393141,38 | 3283543,82 |
| 4373 | 393134,65 | 3283607,27 |
| 4374 | 393122,21 | 3283664,30 |
| 4375 | 393103,28 | 3283689,79 |
| 4376 | 393073,83 | 3283692,59 |
| 4377 | 393040,55 | 3283660,08 |
| 4378 | 393016,33 | 3283626,87 |
| 4379 | 392984,44 | 3283613,86 |
| 4380 | 392946,47 | 3283623,77 |
| 4381 | 392899,49 | 3283657,90 |
| 4382 | 392852,95 | 3283665,20 |
| 4383 | 392809,13 | 3283646,94 |
| 4384 | 392758,30 | 3283597,35 |
| 4385 | 392726,94 | 3283587,45 |
| 4386 | 392700,52 | 3283599,00 |
| 4387 | 392654,30 | 3283602,29 |
| 4388 | 392619,64 | 3283612,20 |
| 4389 | 392609,73 | 3283641,91 |
| 4390 | 392578,38 | 3283638,61 |
| 4391 | 392565,16 | 3283655,11 |
| 4392 | 392560,21 | 3283674,92 |
| 4393 | 392575,30 | 3283711,75 |

Проект межевания территории для строительства объекта: «Строительство автомобильной дороги «Восточный обход г. Медногорска в Оренбургской области»

| | | |
|---|-----------|------------|
| 4394 | 392538,75 | 3283716,18 |
| 4395 | 392502,43 | 3283698,03 |
| 4396 | 392477,80 | 3283663,36 |
| 4397 | 392443,12 | 3283634,16 |
| 4398 | 392400,10 | 3283633,65 |
| 4399 | 392362,13 | 3283641,91 |
| 4400 | 392320,87 | 3283669,97 |
| 4401 | 392297,98 | 3283689,82 |
| 4402 | 392287,95 | 3283714,46 |
| 4403 | 392249,60 | 3283761,93 |
| 4404 | 392252,35 | 3283782,92 |
| 4405 | 392276,29 | 3283797,06 |
| 4406 | 392263,29 | 3283813,95 |
| 4407 | 392230,44 | 3283823,99 |
| 4408 | 392227,69 | 3283869,62 |
| 4409 | 392249,87 | 3283886,19 |
| 4410 | 392277,93 | 3283896,09 |
| 4411 | 392292,50 | 3283924,39 |
| 4412 | 392266,94 | 3283950,85 |
| 4413 | 392219,47 | 3284011,10 |
| 4414 | 392210,34 | 3284072,24 |
| 4415 | 392177,23 | 3284113,14 |
| 4416 | 392160,71 | 3284192,37 |
| 4417 | 392114,54 | 3284189,16 |
| 4418 | 391861,71 | 3284030,52 |
| 4419 | 391714,21 | 3283917,30 |
| 4420 | 391700,64 | 3283839,83 |
| 4421 | 391955,59 | 3284023,75 |
| 4422 | 392095,81 | 3283975,55 |
| 4423 | 392095,82 | 3283848,48 |
| 4424 | 392187,85 | 3283738,94 |
| 4425 | 392249,21 | 3283594,35 |
| 4426 | 392428,87 | 3283497,96 |
| 4427 | 392634,82 | 3283419,10 |
| 4428 | 392726,85 | 3283471,68 |
| 4429 | 392840,77 | 3283506,74 |
| 4430 | 392910,88 | 3283471,68 |
| 56:15:0000000:442:3У2(96), площадь - 1651887,39 кв.м. | | |
| 4431 | 393207,68 | 3282311,77 |
| 4432 | 393230,82 | 3282691,76 |
| 4433 | 393252,71 | 3282915,22 |
| 4434 | 393239,56 | 3283077,34 |
| 4435 | 393226,40 | 3283208,80 |
| 4436 | 393239,54 | 3283366,53 |
| 4369 | 393230,77 | 3283414,73 |
| 4430 | 392910,88 | 3283471,68 |
| 4429 | 392840,77 | 3283506,74 |
| 4428 | 392726,85 | 3283471,68 |
| 4427 | 392634,82 | 3283419,10 |
| 4426 | 392428,87 | 3283497,96 |
| 4425 | 392249,21 | 3283594,35 |
| 4424 | 392187,85 | 3283738,94 |
| 4423 | 392095,82 | 3283848,48 |
| 4422 | 392095,81 | 3283975,55 |

Проект межевания территории для строительства объекта: «Строительство автомобильной дороги «Восточный обход г. Медногорска в Оренбургской области»

| | | |
|--|-----------|------------|
| 4421 | 391955,59 | 3284023,75 |
| 4420 | 391700,64 | 3283839,83 |
| 4437 | 391636,45 | 3283651,05 |
| 4438 | 391595,71 | 3283546,28 |
| 4439 | 391578,29 | 3283404,92 |
| 4440 | 391583,83 | 3283295,31 |
| 4441 | 391743,27 | 3283214,16 |
| 4442 | 391819,44 | 3283172,39 |
| 4443 | 392263,00 | 3282994,26 |
| 4444 | 392499,03 | 3282898,99 |
| 4445 | 392498,37 | 3282864,75 |
| 4446 | 392497,33 | 3282808,52 |
| 4447 | 392492,93 | 3282765,76 |
| 4448 | 392506,70 | 3282635,90 |
| 4449 | 392482,77 | 3282613,37 |
| 4450 | 392482,77 | 3282428,08 |
| 4451 | 392462,19 | 3282259,81 |
| 4452 | 392492,59 | 3282217,62 |
| 4453 | 392533,34 | 3282176,86 |
| 4454 | 392631,06 | 3282151,15 |
| 4455 | 392663,80 | 3282138,66 |
| 4456 | 392698,46 | 3282076,72 |
| 4457 | 392868,24 | 3282030,42 |
| 4458 | 393153,39 | 3281949,69 |
| 4459 | 393190,01 | 3281977,99 |
| 56:15:0000000:442:3У2(97), площадь - 269982,21 кв.м. | | |
| 4447 | 392492,93 | 3282765,76 |
| 4446 | 392497,33 | 3282808,52 |
| 4445 | 392498,37 | 3282864,75 |
| 4444 | 392499,03 | 3282898,99 |
| 4443 | 392263,00 | 3282994,26 |
| 4442 | 391819,44 | 3283172,39 |
| 4460 | 391828,18 | 3282824,49 |
| 4461 | 391745,94 | 3282803,43 |
| 4462 | 391739,22 | 3283031,54 |
| 4441 | 391743,27 | 3283214,16 |
| 4440 | 391583,83 | 3283295,31 |
| 4463 | 391588,01 | 3283212,72 |
| 4464 | 391609,41 | 3282858,83 |
| 4465 | 391607,25 | 3282601,19 |
| 4466 | 391572,30 | 3282583,13 |
| 4467 | 391548,77 | 3282414,67 |
| 4468 | 391581,35 | 3282464,24 |
| 4469 | 391662,45 | 3282535,03 |
| 4470 | 391695,13 | 3282584,90 |
| 4471 | 391787,04 | 3282676,81 |
| 4472 | 391909,90 | 3282740,88 |
| 4473 | 391984,28 | 3282773,75 |
| 4474 | 392117,50 | 3282810,09 |
| 4475 | 392315,59 | 3282825,62 |
| 4476 | 392384,01 | 3282866,66 |
| 4477 | 392444,37 | 3282908,46 |
| 4478 | 392484,14 | 3282848,56 |
| 56:15:0000000:442:3У2(98), площадь - 7000,10 кв.м. | | |

Проект межевания территории для строительства объекта: «Строительство автомобильной дороги «Восточный обход г. Медногорска в Оренбургской области»

| | | |
|---|-----------|------------|
| 4479 | 391592,90 | 3282386,75 |
| 4480 | 391657,12 | 3282523,74 |
| 4481 | 391585,18 | 3282460,99 |
| 4482 | 391546,92 | 3282402,76 |
| 4483 | 391511,16 | 3282308,97 |
| 56:15:0000000:442:3У2(99), площадь - 237989,35 кв.м. | | |
| 4484 | 392528,90 | 3281873,34 |
| 4485 | 392642,49 | 3281880,82 |
| 4486 | 392891,44 | 3281879,66 |
| 4487 | 393133,06 | 3281899,83 |
| 4488 | 393178,22 | 3281892,61 |
| 4489 | 393190,30 | 3281972,37 |
| 4490 | 393154,27 | 3281944,48 |
| 4491 | 392866,90 | 3282025,60 |
| 4492 | 392695,12 | 3282072,72 |
| 4493 | 392660,54 | 3282134,65 |
| 4494 | 392630,50 | 3282146,02 |
| 4495 | 392522,95 | 3282093,10 |
| 4496 | 392421,37 | 3282025,94 |
| 4497 | 392259,69 | 3281906,48 |
| 4498 | 392191,93 | 3281918,56 |
| 4499 | 392117,35 | 3281923,82 |
| 4500 | 391944,47 | 3281991,24 |
| 4501 | 391716,43 | 3282113,89 |
| 4502 | 391638,23 | 3282169,31 |
| 4503 | 391594,91 | 3282205,85 |
| 4504 | 391559,53 | 3282236,28 |
| 4505 | 391482,08 | 3282275,11 |
| 4506 | 391369,10 | 3282263,81 |
| 4507 | 391384,73 | 3282205,96 |
| 4508 | 391431,88 | 3282205,95 |
| 4509 | 391463,64 | 3282241,90 |
| 4510 | 391508,48 | 3282251,72 |
| 4511 | 391559,35 | 3282214,60 |
| 4512 | 391547,22 | 3282156,93 |
| 4513 | 391568,94 | 3282129,86 |
| 4514 | 391632,66 | 3282129,63 |
| 4515 | 391660,45 | 3282075,00 |
| 4516 | 391723,72 | 3282011,50 |
| 4517 | 391834,15 | 3281956,42 |
| 4518 | 391962,33 | 3281803,51 |
| 4519 | 392014,39 | 3281771,30 |
| 4520 | 392153,53 | 3281741,66 |
| 4521 | 392178,25 | 3281766,10 |
| 4522 | 392323,79 | 3281836,58 |
| 4523 | 392427,23 | 3281861,47 |
| 56:15:0000000:442:3У2(100), площадь - 603959,05 кв.м. | | |
| 4524 | 392400,61 | 3282088,06 |
| 4525 | 392487,59 | 3282215,97 |
| 4526 | 392457,14 | 3282258,61 |
| 4527 | 392477,78 | 3282428,33 |
| 4528 | 392477,97 | 3282615,46 |
| 4529 | 392501,79 | 3282637,87 |
| 4530 | 392479,55 | 3282846,47 |

Проект межевания территории для строительства объекта: «Строительство автомобильной дороги «Восточный обход г. Медногорска в Оренбургской области»

| | | |
|---|-----------|------------|
| 4531 | 392443,34 | 3282902,42 |
| 4532 | 392386,71 | 3282862,46 |
| 4533 | 392317,17 | 3282820,81 |
| 4534 | 392118,43 | 3282805,16 |
| 4535 | 391986,02 | 3282769,05 |
| 4536 | 391912,10 | 3282736,39 |
| 4537 | 391790,04 | 3282672,77 |
| 4538 | 391699,07 | 3282581,80 |
| 4539 | 391666,54 | 3282532,15 |
| 4540 | 391597,36 | 3282383,53 |
| 4541 | 391486,86 | 3282278,31 |
| 4542 | 391562,14 | 3282240,56 |
| 4543 | 391600,65 | 3282210,53 |
| 4544 | 391684,10 | 3282276,38 |
| 4545 | 391727,79 | 3282360,45 |
| 4546 | 391720,19 | 3282419,82 |
| 4547 | 391797,46 | 3282453,67 |
| 4548 | 391846,06 | 3282407,48 |
| 4549 | 391779,56 | 3282366,63 |
| 4550 | 391772,44 | 3282331,00 |
| 4551 | 391784,79 | 3282299,65 |
| 4552 | 391876,17 | 3282235,35 |
| 4553 | 391912,09 | 3282238,40 |
| 4554 | 391946,06 | 3282285,22 |
| 4555 | 391979,54 | 3282280,67 |
| 4556 | 391987,62 | 3282200,40 |
| 4557 | 391949,04 | 3282158,15 |
| 4558 | 391911,96 | 3282161,92 |
| 4559 | 391890,72 | 3282170,00 |
| 4560 | 391880,44 | 3282212,77 |
| 4561 | 391838,24 | 3282241,31 |
| 4562 | 391777,20 | 3282281,14 |
| 4563 | 391742,99 | 3282345,26 |
| 4564 | 391710,69 | 3282272,59 |
| 4565 | 391739,66 | 3282244,67 |
| 4566 | 391732,99 | 3282229,11 |
| 4567 | 391688,38 | 3282231,74 |
| 4568 | 391641,59 | 3282178,59 |
| 4569 | 391719,22 | 3282118,05 |
| 4570 | 391946,61 | 3281995,76 |
| 4571 | 392118,62 | 3281928,69 |
| 4572 | 392191,61 | 3281923,60 |
| 4573 | 392359,52 | 3282028,11 |
| 56:15:0000000:442:3У2(101), площадь - 22998,19 кв.м. | | |
| 4574 | 392418,88 | 3282032,94 |
| 4575 | 392519,91 | 3282098,50 |
| 4576 | 392623,26 | 3282148,02 |
| 4577 | 392530,70 | 3282172,48 |
| 4578 | 392491,02 | 3282212,12 |
| 4579 | 392404,74 | 3282085,23 |
| 4580 | 392365,85 | 3282024,34 |
| 4581 | 392199,08 | 3281922,36 |
| 4582 | 392258,89 | 3281911,62 |
| 56:15:0000000:442:3У2(102), площадь - 831944,87 кв.м. | | |

Проект межевания территории для строительства объекта: «Строительство автомобильной дороги «Восточный обход г. Медногорска в Оренбургской области»

| | | |
|---|-----------|------------|
| 4583 | 393261,41 | 3281045,08 |
| 4584 | 393474,84 | 3281426,02 |
| 4585 | 393482,20 | 3281639,61 |
| 4586 | 393499,26 | 3281706,41 |
| 4587 | 393359,74 | 3281739,05 |
| 4588 | 393172,34 | 3281870,40 |
| 4589 | 393129,30 | 3281877,08 |
| 4590 | 392894,41 | 3281860,36 |
| 4591 | 392530,01 | 3281852,56 |
| 4592 | 392393,83 | 3281832,89 |
| 4593 | 392305,74 | 3281805,88 |
| 4594 | 392195,68 | 3281750,89 |
| 4595 | 392155,98 | 3281737,53 |
| 4596 | 392013,22 | 3281768,50 |
| 4597 | 391960,93 | 3281801,87 |
| 4598 | 391832,75 | 3281954,08 |
| 4599 | 391722,55 | 3282008,94 |
| 4600 | 391658,81 | 3282072,43 |
| 4601 | 391630,80 | 3282126,35 |
| 4602 | 391568,46 | 3282127,29 |
| 4603 | 391537,41 | 3282163,47 |
| 4604 | 391542,65 | 3282209,41 |
| 4605 | 391501,58 | 3282240,51 |
| 4606 | 391465,50 | 3282238,87 |
| 4607 | 391433,05 | 3282203,16 |
| 4608 | 391385,20 | 3282202,68 |
| 4609 | 391426,57 | 3282047,42 |
| 4610 | 391509,76 | 3281923,63 |
| 4611 | 391616,23 | 3281826,85 |
| 4612 | 391740,26 | 3281759,03 |
| 4613 | 391909,38 | 3281689,06 |
| 4614 | 392049,18 | 3281599,78 |
| 4615 | 392198,52 | 3281572,62 |
| 4616 | 392317,48 | 3281527,79 |
| 4617 | 392626,59 | 3281364,51 |
| 4618 | 392855,89 | 3281279,03 |
| 4619 | 393145,84 | 3281137,00 |
| 56:15:0000000:442:3У2(103), площадь - 208987,78 кв.м. | | |
| 4620 | 395062,72 | 3280786,44 |
| 4621 | 395056,08 | 3280856,96 |
| 4622 | 394998,56 | 3280885,72 |
| 4623 | 394817,53 | 3280985,70 |
| 4624 | 394550,33 | 3281099,83 |
| 4625 | 394512,13 | 3281108,62 |
| 4626 | 394374,19 | 3281158,18 |
| 4627 | 394320,18 | 3281187,84 |
| 4628 | 394219,52 | 3281328,30 |
| 4629 | 394195,13 | 3281401,43 |
| 4630 | 394190,73 | 3281545,24 |
| 4631 | 394189,89 | 3281572,70 |
| 4632 | 394198,50 | 3281905,74 |
| 4633 | 394208,26 | 3282021,45 |
| 4634 | 394144,27 | 3281957,45 |
| 4635 | 394067,97 | 3281846,68 |

Проект межевания территории для строительства объекта: «Строительство автомобильной дороги «Восточный обход г. Медногорска в Оренбургской области»

| | | |
|--|-----------|------------|
| 4636 | 394002,88 | 3281818,57 |
| 4637 | 393810,41 | 3281830,74 |
| 4638 | 393782,87 | 3281851,41 |
| 4639 | 393820,49 | 3281975,93 |
| 4640 | 393810,82 | 3281991,12 |
| 4641 | 393787,36 | 3281964,54 |
| 4642 | 393740,24 | 3281870,83 |
| 4643 | 393679,12 | 3281854,89 |
| 4644 | 393552,44 | 3281803,02 |
| 4645 | 393269,34 | 3281871,14 |
| 4646 | 393258,40 | 3281919,70 |
| 4647 | 393295,11 | 3281993,42 |
| 4648 | 393288,64 | 3282012,04 |
| 4649 | 393234,00 | 3282035,50 |
| 4489 | 393190,30 | 3281972,37 |
| 4488 | 393178,22 | 3281892,61 |
| 4650 | 393364,19 | 3281753,89 |
| 4651 | 393512,55 | 3281721,29 |
| 4652 | 393578,35 | 3281751,73 |
| 4653 | 393672,28 | 3281823,08 |
| 4654 | 393755,38 | 3281814,96 |
| 4655 | 393867,37 | 3281790,57 |
| 4656 | 394038,08 | 3281778,84 |
| 4657 | 394066,08 | 3281752,65 |
| 4658 | 394103,12 | 3281674,98 |
| 4659 | 394138,35 | 3281622,60 |
| 4660 | 394150,09 | 3281547,64 |
| 4661 | 394147,39 | 3281450,10 |
| 4662 | 394157,33 | 3281371,53 |
| 4663 | 394217,85 | 3281279,40 |
| 4664 | 394228,15 | 3281210,74 |
| 4665 | 394203,40 | 3281273,99 |
| 4666 | 394168,17 | 3281312,81 |
| 4667 | 394128,43 | 3281388,68 |
| 4668 | 394121,91 | 3281317,11 |
| 4669 | 394146,69 | 3281193,31 |
| 4670 | 394179,71 | 3281043,11 |
| 4671 | 394283,71 | 3281066,23 |
| 4672 | 394377,83 | 3281069,99 |
| 4673 | 394486,74 | 3281053,03 |
| 4674 | 394582,48 | 3281018,37 |
| 4675 | 394681,52 | 3280967,20 |
| 4676 | 394806,98 | 3280899,54 |
| 4677 | 395016,62 | 3280822,79 |
| 56:15:0000000:442:3У2(104), площадь - 63995,97 кв.м. | | |
| 4678 | 394874,17 | 3281009,24 |
| 4679 | 394843,48 | 3281180,12 |
| 4680 | 394874,15 | 3281245,85 |
| 4681 | 394861,00 | 3281263,38 |
| 4682 | 394843,47 | 3281333,48 |
| 4683 | 394891,66 | 3281443,03 |
| 4684 | 394891,66 | 3281499,99 |
| 4685 | 394852,22 | 3281456,18 |
| 4686 | 394668,20 | 3281219,55 |

Проект межевания территории для строительства объекта: «Строительство автомобильной дороги «Восточный обход г. Медногорска в Оренбургской области»

| | | |
|--|-----------|------------|
| 4687 | 394513,97 | 3281113,66 |
| 4688 | 394551,75 | 3281104,76 |
| 4689 | 394733,60 | 3281025,53 |
| 4690 | 394733,93 | 3281145,06 |
| 4691 | 394812,82 | 3281131,93 |
| 4692 | 394825,97 | 3281031,15 |
| 56:15:0000000:442:3У2(105), площадь - 31999,34 кв.м. | | |
| 4693 | 395487,09 | 3280625,55 |
| 4694 | 395563,00 | 3280699,84 |
| 4695 | 395633,99 | 3280714,69 |
| 4696 | 395653,54 | 3280713,93 |
| 4697 | 395577,86 | 3280774,04 |
| 4698 | 395567,66 | 3280760,80 |
| 4699 | 395507,65 | 3280745,06 |
| 4700 | 395430,55 | 3280726,29 |
| 4701 | 395296,77 | 3280764,03 |
| 4702 | 395120,16 | 3280781,12 |
| 4703 | 395063,73 | 3280836,99 |
| 4704 | 395067,80 | 3280782,35 |
| 4705 | 395148,68 | 3280755,94 |
| 4706 | 395267,53 | 3280726,23 |
| 4707 | 395327,93 | 3280692,75 |
| 56:15:0000000:442:3У2(106), площадь - 41998,02 кв.м. | | |
| 4708 | 395564,75 | 3280765,26 |
| 4709 | 395528,94 | 3280775,23 |
| 4710 | 395538,32 | 3280970,65 |
| 4711 | 395265,23 | 3280799,19 |
| 4712 | 395125,38 | 3280823,16 |
| 4713 | 395060,90 | 3280859,33 |
| 4714 | 395062,27 | 3280848,31 |
| 4715 | 395122,23 | 3280785,91 |
| 4716 | 395297,43 | 3280769,39 |
| 4717 | 395430,68 | 3280731,54 |
| 56:15:0000000:442:3У2(107), площадь - 24999,13 кв.м. | | |
| 4718 | 396006,70 | 3280721,93 |
| 4719 | 395973,03 | 3280751,22 |
| 4720 | 395976,55 | 3280775,10 |
| 4721 | 396077,34 | 3280769,55 |
| 4722 | 396078,88 | 3280859,10 |
| 4723 | 395763,94 | 3280868,61 |
| 4724 | 395869,49 | 3280800,65 |
| 4725 | 395963,20 | 3280719,00 |
| 4726 | 395998,77 | 3280695,75 |
| 56:15:0000000:442:3У2(108), площадь - 24998,80 кв.м. | | |
| 4727 | 395970,73 | 3280703,15 |
| 4728 | 395865,86 | 3280795,99 |
| 4729 | 395762,31 | 3280862,86 |
| 4730 | 395650,28 | 3280867,63 |
| 4731 | 395609,28 | 3280814,61 |
| 4732 | 395625,52 | 3280804,35 |
| 4733 | 395647,02 | 3280793,13 |
| 4734 | 395682,47 | 3280798,73 |
| 4735 | 395756,16 | 3280822,05 |
| 4736 | 395817,75 | 3280795,94 |

Проект межевания территории для строительства объекта: «Строительство автомобильной дороги «Восточный обход г. Медногорска в Оренбургской области»

| | | |
|--|-----------|------------|
| 4737 | 395802,82 | 3280762,36 |
| 4738 | 395729,63 | 3280748,41 |
| 4739 | 395694,72 | 3280712,32 |
| 4740 | 395802,35 | 3280708,10 |
| 56:15:0000000:442:3У2(109), площадь - 2832815,73 кв.м. | | |
| 4722 | 396078,88 | 3280859,10 |
| 4741 | 396076,30 | 3281574,67 |
| 4742 | 396064,68 | 3282404,92 |
| 4743 | 396072,91 | 3282624,44 |
| 4744 | 396067,95 | 3282827,46 |
| 4745 | 396062,98 | 3283060,20 |
| 4746 | 396047,69 | 3283589,09 |
| 4747 | 395976,22 | 3283575,94 |
| 4748 | 395872,34 | 3283492,03 |
| 4749 | 395868,34 | 3283559,95 |
| 4750 | 395676,55 | 3283767,70 |
| 4751 | 395512,72 | 3283855,59 |
| 4752 | 395452,78 | 3283847,60 |
| 4753 | 395416,83 | 3283799,66 |
| 4754 | 395448,78 | 3283748,55 |
| 4755 | 395456,79 | 3283735,73 |
| 4756 | 395568,67 | 3283683,79 |
| 4757 | 395592,65 | 3283611,89 |
| 4758 | 395388,87 | 3283703,77 |
| 4759 | 395169,11 | 3283703,76 |
| 4760 | 395145,15 | 3283635,83 |
| 4761 | 395364,94 | 3283180,39 |
| 4762 | 395376,94 | 3283052,54 |
| 4763 | 395293,02 | 3283144,43 |
| 4764 | 395173,14 | 3283444,07 |
| 4765 | 395085,22 | 3283615,86 |
| 4766 | 395031,36 | 3283627,12 |
| 4767 | 395046,94 | 3282999,27 |
| 4768 | 395057,16 | 3282634,41 |
| 4769 | 395043,51 | 3282617,12 |
| 4770 | 395043,51 | 3282552,43 |
| 4771 | 395061,55 | 3281629,29 |
| 4772 | 395064,30 | 3281488,22 |
| 4773 | 395062,17 | 3281094,32 |
| 4713 | 395060,90 | 3280859,33 |
| 4712 | 395125,38 | 3280823,16 |
| 4711 | 395265,23 | 3280799,19 |
| 4710 | 395538,32 | 3280970,65 |
| 4709 | 395528,94 | 3280775,23 |
| 4708 | 395564,75 | 3280765,26 |
| 4774 | 395647,80 | 3280872,73 |
| 4723 | 395763,94 | 3280868,61 |
| 56:15:0000000:442:3У2(110), площадь - 3542776,30 кв.м. | | |
| 4775 | 395057,16 | 3281094,26 |
| 4776 | 395053,17 | 3281094,36 |
| 4777 | 395055,28 | 3281488,36 |
| 4778 | 395052,55 | 3281629,11 |
| 4779 | 395044,55 | 3281628,96 |
| 4780 | 395026,52 | 3282552,48 |

Проект межевания территории для строительства объекта: «Строительство автомобильной дороги «Восточный обход г. Медногорска в Оренбургской области»

| | | |
|------|-----------|------------|
| 4781 | 395027,40 | 3282624,49 |
| 4782 | 395040,75 | 3282639,72 |
| 4783 | 395029,94 | 3282998,85 |
| 4784 | 395017,63 | 3283637,18 |
| 4785 | 394847,67 | 3283835,43 |
| 4786 | 394418,25 | 3283629,48 |
| 4787 | 394313,09 | 3283519,93 |
| 4788 | 394269,29 | 3283305,23 |
| 4789 | 394286,85 | 3282945,93 |
| 4790 | 394264,94 | 3282810,09 |
| 4791 | 394225,50 | 3282827,62 |
| 4792 | 394216,73 | 3283059,85 |
| 4793 | 394260,51 | 3283493,63 |
| 4794 | 394168,49 | 3283506,78 |
| 4795 | 393936,25 | 3283432,29 |
| 4796 | 393870,53 | 3283436,66 |
| 4797 | 393831,11 | 3283239,49 |
| 4798 | 393804,81 | 3283221,96 |
| 4799 | 393774,14 | 3283274,54 |
| 4800 | 393800,42 | 3283454,19 |
| 4801 | 393493,68 | 3283476,09 |
| 4802 | 393309,64 | 3283441,03 |
| 4803 | 393274,60 | 3283349,01 |
| 4804 | 393292,13 | 3283143,07 |
| 4805 | 393414,85 | 3282770,64 |
| 4806 | 393406,10 | 3282656,71 |
| 4807 | 393314,08 | 3282647,94 |
| 4432 | 393230,82 | 3282691,76 |
| 4431 | 393207,68 | 3282311,77 |
| 4459 | 393190,01 | 3281977,99 |
| 4808 | 393232,65 | 3282042,52 |
| 4809 | 393293,77 | 3282015,90 |
| 4810 | 393301,31 | 3281993,37 |
| 4811 | 393263,51 | 3281919,01 |
| 4812 | 393273,33 | 3281874,85 |
| 4813 | 393552,20 | 3281808,14 |
| 4814 | 393677,48 | 3281859,62 |
| 4815 | 393736,97 | 3281874,93 |
| 4816 | 393783,26 | 3281967,44 |
| 4817 | 393811,37 | 3281997,76 |
| 4818 | 393825,67 | 3281976,79 |
| 4819 | 393788,18 | 3281853,06 |
| 4820 | 393812,04 | 3281835,58 |
| 4821 | 394002,18 | 3281823,59 |
| 4822 | 394064,79 | 3281850,66 |
| 4823 | 394140,37 | 3281960,60 |
| 4824 | 394209,93 | 3282030,56 |
| 4825 | 394214,13 | 3282029,21 |
| 4826 | 394203,49 | 3281905,44 |
| 4827 | 394194,89 | 3281572,69 |
| 4828 | 394200,07 | 3281402,36 |
| 4829 | 394223,99 | 3281330,61 |
| 4830 | 394323,50 | 3281191,68 |
| 4831 | 394376,30 | 3281162,72 |

Проект межевания территории для строительства объекта: «Строительство автомобильной дороги «Восточный обход г. Медногорска в Оренбургской области»

| | | |
|---|-----------|------------|
| 4687 | 394513,97 | 3281113,66 |
| 4686 | 394668,20 | 3281219,55 |
| 4685 | 394852,22 | 3281456,18 |
| 4684 | 394891,66 | 3281499,99 |
| 4683 | 394891,66 | 3281443,03 |
| 4682 | 394843,47 | 3281333,48 |
| 4681 | 394861,00 | 3281263,38 |
| 4680 | 394874,15 | 3281245,85 |
| 4679 | 394843,48 | 3281180,12 |
| 4678 | 394874,17 | 3281009,24 |
| 4692 | 394825,97 | 3281031,15 |
| 4691 | 394812,82 | 3281131,93 |
| 4690 | 394733,93 | 3281145,06 |
| 4689 | 394733,60 | 3281025,53 |
| 4832 | 394819,64 | 3280990,23 |
| 4833 | 395000,91 | 3280890,13 |
| 4834 | 395055,91 | 3280862,64 |
| 56:15:0000000:442:3У2(111), площадь - 445962,57 кв.м. | | |
| 4762 | 395376,94 | 3283052,54 |
| 4761 | 395364,94 | 3283180,39 |
| 4760 | 395145,15 | 3283635,83 |
| 4759 | 395169,11 | 3283703,76 |
| 4758 | 395388,87 | 3283703,77 |
| 4757 | 395592,65 | 3283611,89 |
| 4756 | 395568,67 | 3283683,79 |
| 4835 | 395444,76 | 3283722,69 |
| 4836 | 395353,39 | 3283796,86 |
| 4837 | 395306,92 | 3283800,46 |
| 4838 | 395247,50 | 3283779,00 |
| 4839 | 395161,66 | 3283760,84 |
| 4840 | 395123,69 | 3283727,83 |
| 4841 | 395129,37 | 3283635,59 |
| 4842 | 395158,20 | 3283563,53 |
| 4843 | 395186,89 | 3283485,38 |
| 4844 | 395151,13 | 3283547,25 |
| 4845 | 395087,39 | 3283693,16 |
| 4846 | 395047,77 | 3283693,15 |
| 4847 | 395008,15 | 3283722,87 |
| 4848 | 394981,73 | 3283777,34 |
| 4849 | 394948,72 | 3283853,26 |
| 4850 | 394909,09 | 3283896,17 |
| 4851 | 394861,22 | 3283944,87 |
| 4852 | 394824,91 | 3283946,52 |
| 4853 | 394767,14 | 3283905,25 |
| 4854 | 394631,79 | 3283855,73 |
| 4855 | 394526,14 | 3283817,76 |
| 4856 | 394460,13 | 3283764,94 |
| 4857 | 394367,69 | 3283707,17 |
| 4858 | 394298,37 | 3283674,15 |
| 4859 | 394248,84 | 3283637,84 |
| 4860 | 394158,07 | 3283548,70 |
| 4861 | 394138,26 | 3283547,05 |
| 4862 | 394111,85 | 3283532,20 |
| 4863 | 394087,09 | 3283542,10 |

Проект межевания территории для строительства объекта: «Строительство автомобильной дороги «Восточный обход г. Медногорска в Оренбургской области»

| | | |
|------|-----------|------------|
| 4864 | 394039,22 | 3283543,75 |
| 4865 | 393978,14 | 3283514,03 |
| 4866 | 393940,19 | 3283490,93 |
| 4867 | 393900,57 | 3283489,28 |
| 4868 | 393813,08 | 3283591,61 |
| 4869 | 393775,11 | 3283568,50 |
| 4870 | 393750,84 | 3283560,23 |
| 4871 | 393742,10 | 3283570,15 |
| 4872 | 393732,65 | 3283589,87 |
| 4873 | 393722,29 | 3283639,47 |
| 4874 | 393704,91 | 3283694,31 |
| 4875 | 393701,21 | 3283749,44 |
| 4876 | 393702,46 | 3283782,24 |
| 4877 | 393689,64 | 3283811,45 |
| 4878 | 393664,83 | 3283824,68 |
| 4879 | 393632,59 | 3283809,80 |
| 4880 | 393600,13 | 3283785,55 |
| 4881 | 393547,31 | 3283759,13 |
| 4882 | 393537,40 | 3283726,12 |
| 4883 | 393514,29 | 3283716,21 |
| 4884 | 393474,68 | 3283689,80 |
| 4885 | 393418,56 | 3283663,40 |
| 4886 | 393297,35 | 3283521,91 |
| 4887 | 393268,39 | 3283524,90 |
| 4370 | 393215,54 | 3283513,18 |
| 4369 | 393230,77 | 3283414,73 |
| 4436 | 393239,54 | 3283366,53 |
| 4435 | 393226,40 | 3283208,80 |
| 4434 | 393239,56 | 3283077,34 |
| 4433 | 393252,71 | 3282915,22 |
| 4432 | 393230,82 | 3282691,76 |
| 4807 | 393314,08 | 3282647,94 |
| 4806 | 393406,10 | 3282656,71 |
| 4805 | 393414,85 | 3282770,64 |
| 4804 | 393292,13 | 3283143,07 |
| 4803 | 393274,60 | 3283349,01 |
| 4802 | 393309,64 | 3283441,03 |
| 4801 | 393493,68 | 3283476,09 |
| 4800 | 393800,42 | 3283454,19 |
| 4799 | 393774,14 | 3283274,54 |
| 4798 | 393804,81 | 3283221,96 |
| 4797 | 393831,11 | 3283239,49 |
| 4796 | 393870,53 | 3283436,66 |
| 4795 | 393936,25 | 3283432,29 |
| 4794 | 394168,49 | 3283506,78 |
| 4793 | 394260,51 | 3283493,63 |
| 4792 | 394216,73 | 3283059,85 |
| 4791 | 394225,50 | 3282827,62 |
| 4790 | 394264,94 | 3282810,09 |
| 4789 | 394286,85 | 3282945,93 |
| 4788 | 394269,29 | 3283305,23 |
| 4787 | 394313,09 | 3283519,93 |
| 4786 | 394418,25 | 3283629,48 |
| 4785 | 394847,67 | 3283835,43 |

Проект межевания территории для строительства объекта: «Строительство автомобильной дороги «Восточный обход г. Медногорска в Оренбургской области»

| | | |
|--|-----------|------------|
| 4784 | 395017,63 | 3283637,18 |
| 4888 | 395026,36 | 3283627,00 |
| 4766 | 395031,36 | 3283627,12 |
| 4765 | 395085,22 | 3283615,86 |
| 4764 | 395173,14 | 3283444,07 |
| 4763 | 395293,02 | 3283144,43 |
| 56:15:0000000:442:ЗУ2(112), площадь - 46996,69 кв.м. | | |
| 4748 | 395872,34 | 3283492,03 |
| 4747 | 395976,22 | 3283575,94 |
| 4746 | 396047,69 | 3283589,09 |
| 4889 | 396045,35 | 3283640,79 |
| 4890 | 395996,72 | 3283625,63 |
| 4891 | 395931,98 | 3283656,29 |
| 4892 | 395854,79 | 3283650,34 |
| 4893 | 395793,39 | 3283685,42 |
| 4894 | 395677,78 | 3283793,85 |
| 4895 | 395572,67 | 3283890,42 |
| 4896 | 395508,28 | 3283954,79 |
| 4897 | 395450,51 | 3283929,20 |
| 4898 | 395397,69 | 3283881,33 |
| 4899 | 395374,68 | 3283855,61 |
| 4900 | 395387,90 | 3283808,72 |
| 4754 | 395448,78 | 3283748,55 |
| 4753 | 395416,83 | 3283799,66 |
| 4752 | 395452,78 | 3283847,60 |
| 4751 | 395512,72 | 3283855,59 |
| 4750 | 395676,55 | 3283767,70 |
| 4749 | 395868,34 | 3283559,95 |
| 56:15:0000000:442:ЗУ2(113), площадь - 98076,96 кв.м. | | |
| 4901 | 404454,96 | 3266061,74 |
| 4902 | 404476,49 | 3266118,54 |
| 4903 | 404486,13 | 3266139,70 |
| 4904 | 404504,74 | 3266189,96 |
| 4905 | 404527,68 | 3266248,19 |
| 4906 | 404562,35 | 3266335,41 |
| 4907 | 404573,65 | 3266360,41 |
| 4908 | 404584,85 | 3266383,28 |
| 4909 | 404601,82 | 3266416,34 |
| 4910 | 404545,02 | 3266471,90 |
| 4911 | 404523,52 | 3266456,78 |
| 4912 | 404453,08 | 3266337,16 |
| 4913 | 404302,68 | 3266166,68 |
| 4914 | 404222,92 | 3266005,54 |
| 4915 | 404202,14 | 3265964,88 |
| 4916 | 404284,34 | 3265976,10 |
| 4917 | 404357,30 | 3265927,72 |
| 4918 | 404292,06 | 3265687,54 |
| 4919 | 404295,67 | 3265679,26 |
| 4920 | 404352,38 | 3265662,58 |
| 4921 | 404368,70 | 3265728,90 |
| 4922 | 404390,33 | 3265814,95 |
| 4923 | 404405,88 | 3265878,74 |
| 4924 | 404426,83 | 3265962,84 |
| 4925 | 404440,77 | 3266015,53 |

Проект межевания территории для строительства объекта: «Строительство автомобильной дороги «Восточный обход г. Медногорска в Оренбургской области»

| | | |
|---|-----------|------------|
| 56:15:0000000:442:3У2(114) , площадь - 2325,76 кв.м. | | |
| 4926 | 404306,26 | 3265784,81 |
| 4927 | 404289,94 | 3265712,04 |
| 4918 | 404292,06 | 3265687,54 |
| 4917 | 404357,30 | 3265927,72 |
| 4928 | 404349,48 | 3265916,44 |
| 4929 | 404341,92 | 3265901,23 |
| 4930 | 404329,46 | 3265867,73 |
| 4931 | 404317,96 | 3265827,77 |
| 56:15:0000000:442:3У2(115) , площадь - 86,52 кв.м. | | |
| 4932 | 389649,80 | 3278613,84 |
| 4933 | 389638,34 | 3278670,75 |
| 4934 | 389641,58 | 3278639,56 |
| 56:15:0000000:442:3У2(116) , площадь - 26275,87 кв.м. | | |
| 4935 | 389548,93 | 3277805,17 |
| 4936 | 389542,62 | 3277822,04 |
| 4937 | 389535,23 | 3277842,41 |
| 4938 | 389528,06 | 3277862,87 |
| 4939 | 389521,11 | 3277883,41 |
| 4940 | 389514,37 | 3277904,03 |
| 4941 | 389507,86 | 3277924,72 |
| 4942 | 389501,56 | 3277945,48 |
| 4943 | 389495,49 | 3277966,31 |
| 4944 | 389489,64 | 3277987,21 |
| 4945 | 389484,01 | 3278008,16 |
| 4946 | 389478,61 | 3278029,17 |
| 4947 | 389473,43 | 3278050,24 |
| 4948 | 389468,48 | 3278071,35 |
| 4949 | 389463,76 | 3278092,51 |
| 4950 | 389459,26 | 3278113,71 |
| 4951 | 389458,83 | 3278115,85 |
| 4952 | 389416,53 | 3278083,93 |
| 4953 | 389305,18 | 3277999,93 |
| 4954 | 389337,99 | 3277978,77 |
| 4955 | 389460,14 | 3277885,94 |
| 4956 | 389545,85 | 3277807,92 |
| 56:15:0000000:442:3У2(117)) , площадь - 17675,19 кв.м. | | |
| 4957 | 389685,74 | 3277733,00 |
| 4958 | 389588,85 | 3277994,49 |
| 4959 | 389551,93 | 3278177,97 |
| 4960 | 389515,44 | 3278154,08 |
| 4961 | 389516,82 | 3278147,03 |
| 4962 | 389520,96 | 3278126,45 |
| 4963 | 389525,32 | 3278105,91 |
| 4964 | 389529,89 | 3278085,40 |
| 4965 | 389534,69 | 3278064,95 |
| 4966 | 389539,71 | 3278044,54 |
| 4967 | 389544,94 | 3278024,18 |
| 4968 | 389550,40 | 3278003,87 |
| 4969 | 389556,06 | 3277983,63 |
| 4970 | 389561,95 | 3277963,44 |
| 4971 | 389568,05 | 3277943,32 |
| 4972 | 389574,36 | 3277923,27 |
| 4973 | 389580,89 | 3277903,29 |

Проект межевания территории для строительства объекта: «Строительство автомобильной дороги «Восточный обход г. Медногорска в Оренбургской области»

| | | |
|---|-----------|------------|
| 4974 | 389587,63 | 3277883,39 |
| 4975 | 389594,57 | 3277863,56 |
| 4976 | 389601,73 | 3277843,82 |
| 4977 | 389609,09 | 3277824,16 |
| 4978 | 389644,37 | 3277731,49 |
| 56:15:0000000:442:ЗУ2(118) , площадь - 31546,30 кв.м. | | |
| 4979 | 389771,05 | 3277736,12 |
| 4980 | 389667,00 | 3278016,70 |
| 4981 | 389600,96 | 3278344,79 |
| 4982 | 389598,15 | 3278208,22 |
| 4983 | 389570,85 | 3278190,35 |
| 4984 | 389609,11 | 3278000,25 |
| 4985 | 389707,71 | 3277733,81 |
| 56:15:0000000:442:ЗУ2(119) , площадь - 71262,94 кв.м | | |
| 4986 | 389887,09 | 3277713,68 |
| 4987 | 389764,45 | 3278044,39 |
| 4988 | 389658,71 | 3278569,58 |
| 4989 | 389636,66 | 3278638,62 |
| 4990 | 389606,91 | 3278633,61 |
| 4991 | 389602,95 | 3278441,43 |
| 4992 | 389687,26 | 3278022,46 |
| 4993 | 389793,15 | 3277736,93 |
| 4994 | 389825,21 | 3277738,10 |
| 4995 | 389828,95 | 3277713,90 |
| 56:15:0000000:442:ЗУ2(120)) , площадь - 36763,50 кв.м. | | |
| 4996 | 390035,85 | 3277715,62 |
| 4997 | 389893,65 | 3277883,53 |
| 4998 | 389838,96 | 3278043,44 |
| 4999 | 389726,18 | 3278358,36 |
| 5000 | 389697,36 | 3278448,58 |
| 5001 | 389777,96 | 3278048,23 |
| 5002 | 389902,05 | 3277713,62 |
| 5003 | 389931,71 | 3277713,51 |
| 56:15:0000000:442:ЗУ2(121) , площадь - 46290,63 кв.м. | | |
| 5004 | 388965,37 | 3279255,50 |
| 5005 | 388970,27 | 3279259,33 |
| 5006 | 388962,24 | 3279268,61 |
| 5007 | 388956,53 | 3279274,98 |
| 5008 | 388950,72 | 3279281,26 |
| 5009 | 388944,82 | 3279287,46 |
| 5010 | 388924,73 | 3279307,30 |
| 5011 | 388910,77 | 3279320,24 |
| 5012 | 388910,09 | 3279319,50 |
| 5013 | 388900,80 | 3279327,83 |
| 5014 | 388891,37 | 3279336,11 |
| 5015 | 388881,82 | 3279344,36 |
| 5016 | 388872,16 | 3279352,61 |
| 5017 | 388862,42 | 3279360,87 |
| 5018 | 388857,52 | 3279365,01 |
| 5019 | 388846,53 | 3279374,31 |
| 5020 | 388847,18 | 3279375,07 |
| 5021 | 388672,92 | 3279522,47 |
| 5022 | 388662,75 | 3279531,09 |
| 3909 | 388656,25 | 3279304,34 |

Проект межевания территории для строительства объекта: «Строительство автомобильной дороги «Восточный обход г. Медногорска в Оренбургской области»

| | | |
|---|-----------|------------|
| 3908 | 388704,11 | 3279266,93 |
| 3907 | 388749,42 | 3279254,56 |
| 5023 | 388873,54 | 3279322,03 |
| 3905 | 388793,34 | 3279240,56 |
| 3904 | 388789,15 | 3279189,98 |
| 5024 | 388829,39 | 3279216,61 |
| 56:15:0000000:442:3У2(122) , площадь - 25261,00 кв.м. | | |
| 5025 | 389042,37 | 3279359,16 |
| 5026 | 389082,69 | 3279403,60 |
| 5027 | 388805,57 | 3279655,05 |
| 5028 | 388769,84 | 3279661,26 |
| 5029 | 388696,34 | 3279673,14 |
| 56:15:0000000:442:3У2(123) , площадь - 22015,61 кв.м. | | |
| 5030 | 389096,80 | 3279419,15 |
| 5031 | 389150,56 | 3279478,40 |
| 5032 | 388999,22 | 3279615,72 |
| 5033 | 388944,19 | 3279629,59 |
| 5034 | 388904,01 | 3279637,38 |
| 5035 | 388870,40 | 3279643,78 |
| 5036 | 388844,22 | 3279648,33 |
| 56:15:0000000:442:3У2(124) , площадь - 12911,60 кв.м. | | |
| 5037 | 389163,67 | 3279485,41 |
| 5038 | 389007,22 | 3279312,83 |
| 5039 | 389017,86 | 3279300,61 |
| 5040 | 389019,89 | 3279298,16 |
| 5041 | 389054,12 | 3279324,95 |
| 5042 | 389223,14 | 3279559,29 |
| 5043 | 389028,06 | 3279608,45 |
| 56:15:0000000:442:3У2(125) , площадь - 17947,27 кв.м. | | |
| 5044 | 389003,88 | 3279316,55 |
| 5045 | 389028,34 | 3279343,54 |
| 5046 | 388666,79 | 3279671,60 |
| 5047 | 388665,13 | 3279613,75 |
| 5048 | 388667,88 | 3279611,27 |
| 5049 | 388675,47 | 3279604,55 |
| 5050 | 388682,76 | 3279598,19 |
| 5051 | 388690,29 | 3279591,70 |
| 5052 | 388697,73 | 3279585,34 |
| 5053 | 388697,08 | 3279584,58 |
| 5054 | 388713,61 | 3279570,57 |
| 5055 | 388887,86 | 3279423,18 |
| 5056 | 388888,51 | 3279423,94 |
| 5057 | 388899,50 | 3279414,64 |
| 5058 | 388908,51 | 3279407,01 |
| 5059 | 388917,56 | 3279399,33 |
| 5060 | 388926,62 | 3279391,56 |
| 5061 | 388935,69 | 3279383,71 |
| 5062 | 388944,74 | 3279375,74 |
| 5063 | 388953,77 | 3279367,65 |
| 5064 | 388953,09 | 3279366,91 |
| 5065 | 388973,65 | 3279347,69 |
| 5066 | 388990,10 | 3279331,26 |
| 5067 | 388994,75 | 3279326,40 |
| 5068 | 388999,34 | 3279321,50 |

Проект межевания территории для строительства объекта: «Строительство автомобильной дороги «Восточный обход г. Медногорска в Оренбургской области»

| 56:15:0000000:442:3У2(126), площадь - 587798,98 кв.м. | | |
|---|-----------|------------|
| 4951 | 389458,83 | 3278115,85 |
| 5069 | 389454,99 | 3278134,95 |
| 5070 | 389382,15 | 3278507,62 |
| 5071 | 389357,05 | 3278481,73 |
| 5072 | 389299,10 | 3278470,14 |
| 5073 | 389286,45 | 3278412,37 |
| 5074 | 389044,12 | 3278296,29 |
| 5075 | 389007,62 | 3278318,93 |
| 5076 | 388990,42 | 3278267,30 |
| 5077 | 388938,75 | 3278273,14 |
| 5078 | 388938,93 | 3278321,39 |
| 5079 | 388992,78 | 3278340,02 |
| 5080 | 388997,80 | 3278424,41 |
| 5081 | 389014,98 | 3278448,95 |
| 5082 | 389051,78 | 3278360,64 |
| 5083 | 389068,95 | 3278414,61 |
| 5084 | 389103,29 | 3278375,36 |
| 5085 | 389213,67 | 3278421,97 |
| 5086 | 389196,50 | 3278493,10 |
| 5087 | 389213,67 | 3278507,82 |
| 5088 | 389262,73 | 3278483,29 |
| 5089 | 389287,26 | 3278515,18 |
| 5090 | 389272,54 | 3278559,34 |
| 5091 | 389294,62 | 3278569,15 |
| 5092 | 389351,04 | 3278571,60 |
| 5093 | 389351,05 | 3278542,16 |
| 5094 | 389374,48 | 3278546,86 |
| 5095 | 389368,63 | 3278576,81 |
| 5096 | 389368,23 | 3278578,89 |
| 5097 | 389364,30 | 3278578,12 |
| 5098 | 389360,62 | 3278596,87 |
| 5099 | 389357,83 | 3278610,80 |
| 5100 | 389354,96 | 3278624,62 |
| 5101 | 389352,84 | 3278634,40 |
| 5102 | 389348,85 | 3278651,86 |
| 5103 | 389345,54 | 3278665,26 |
| 5104 | 389342,02 | 3278678,50 |
| 5105 | 389338,24 | 3278691,56 |
| 5106 | 389332,02 | 3278710,90 |
| 5107 | 389325,11 | 3278730,02 |
| 5108 | 389317,50 | 3278748,90 |
| 5109 | 389310,93 | 3278763,80 |
| 5110 | 389303,93 | 3278778,50 |
| 5111 | 389296,52 | 3278792,98 |
| 5112 | 389290,52 | 3278803,82 |
| 5113 | 389285,72 | 3278804,62 |
| 5114 | 389285,41 | 3278812,87 |
| 5115 | 389277,37 | 3278826,33 |
| 5116 | 389267,54 | 3278841,81 |
| 5117 | 389257,28 | 3278857,23 |
| 5118 | 389246,66 | 3278872,62 |
| 5119 | 389235,75 | 3278888,03 |
| 5120 | 389221,85 | 3278907,42 |

Проект межевания территории для строительства объекта: «Строительство автомобильной дороги «Восточный обход г. Медногорска в Оренбургской области»

| | | |
|--|-----------|------------|
| 5121 | 389163,71 | 3278988,24 |
| 5122 | 389166,96 | 3278990,58 |
| 5123 | 389140,00 | 3279028,05 |
| 5124 | 389108,16 | 3278873,31 |
| 5125 | 389076,27 | 3278851,23 |
| 5126 | 389066,46 | 3278890,49 |
| 5127 | 389078,72 | 3279008,23 |
| 5128 | 389064,00 | 3279067,09 |
| 5129 | 389090,18 | 3279097,31 |
| 5130 | 389062,23 | 3279136,17 |
| 5131 | 389061,54 | 3279135,78 |
| 5132 | 389029,64 | 3279148,05 |
| 5133 | 389033,20 | 3279176,52 |
| 5134 | 389024,08 | 3279189,19 |
| 5135 | 389017,61 | 3279198,12 |
| 5136 | 389016,57 | 3279199,55 |
| 5137 | 389011,05 | 3279199,55 |
| 5138 | 388875,04 | 3279100,52 |
| 5139 | 388866,69 | 3279111,75 |
| 5140 | 388980,34 | 3279199,55 |
| 5141 | 388978,12 | 3279199,55 |
| 5142 | 388968,31 | 3279221,64 |
| 5143 | 388983,03 | 3279236,34 |
| 5144 | 388988,95 | 3279236,34 |
| 5145 | 388988,07 | 3279237,47 |
| 5146 | 388982,22 | 3279244,84 |
| 5147 | 388976,31 | 3279252,10 |
| 5148 | 388973,36 | 3279255,63 |
| 5149 | 388967,21 | 3279250,82 |
| 5150 | 388831,53 | 3279212,06 |
| 5151 | 388650,17 | 3279092,00 |
| 5152 | 388641,82 | 3278799,75 |
| 5153 | 388622,12 | 3278274,21 |
| 5154 | 388741,55 | 3278301,53 |
| 5155 | 388971,68 | 3278221,38 |
| 5156 | 389185,66 | 3278104,67 |
| 4953 | 389305,18 | 3277999,93 |
| 4952 | 389416,53 | 3278083,93 |
| Внутренние границы 56:15:0000000:442:3У2(126) | | |
| 5157 | 389081,20 | 3278610,84 |
| 5158 | 389211,21 | 3278642,74 |
| 5159 | 389132,70 | 3278780,10 |
| 5160 | 389068,92 | 3278792,36 |
| 5161 | 389051,75 | 3278743,31 |
| 5162 | 388963,44 | 3278723,68 |
| 5163 | 388911,92 | 3278748,21 |
| 5164 | 388894,75 | 3278713,86 |
| 5165 | 388789,27 | 3278713,86 |
| 5166 | 388772,10 | 3278672,16 |
| 5167 | 388845,70 | 3278640,27 |
| 5168 | 388907,02 | 3278645,18 |
| 5169 | 389007,60 | 3278667,26 |
| 5170 | 389017,41 | 3278713,86 |

Проект межевания территории для строительства объекта: «Строительство автомобильной дороги «Восточный обход г. Медногорска в Оренбургской области»

| | | |
|---|-----------|------------|
| 5171 | 389093,45 | 3278706,51 |
| 56:15:0000000:442:ЗУ2(127) , площадь - 71703,91 кв.м. | | |
| 5172 | 389625,35 | 3278747,83 |
| 5173 | 389625,00 | 3278751,17 |
| 5174 | 389583,55 | 3278854,78 |
| 5175 | 389508,44 | 3279042,53 |
| 5176 | 389477,25 | 3279143,87 |
| 5177 | 389450,11 | 3279298,87 |
| 5178 | 389295,18 | 3279508,00 |
| 5179 | 389227,54 | 3279556,84 |
| 5180 | 389057,97 | 3279321,75 |
| 5181 | 389022,99 | 3279294,41 |
| 5182 | 389030,07 | 3279285,87 |
| 5183 | 389041,84 | 3279270,96 |
| 5184 | 389048,36 | 3279262,45 |
| 5185 | 389051,34 | 3279258,52 |
| 5186 | 389054,17 | 3279260,88 |
| 5187 | 389054,84 | 3279260,83 |
| 5188 | 389106,55 | 3279296,00 |
| 5189 | 389115,49 | 3279312,40 |
| 5190 | 389135,24 | 3279315,52 |
| 5191 | 389197,02 | 3279357,54 |
| 5192 | 389205,38 | 3279346,31 |
| 5193 | 389174,62 | 3279321,73 |
| 5194 | 389208,71 | 3279327,11 |
| 5195 | 389267,58 | 3279400,71 |
| 5196 | 389392,69 | 3279334,48 |
| 5197 | 389385,34 | 3279278,06 |
| 5198 | 389299,23 | 3279237,39 |
| 5199 | 389338,73 | 3279187,30 |
| 5200 | 389337,56 | 3279147,33 |
| 5201 | 389396,26 | 3279178,55 |
| 5202 | 389398,61 | 3279174,14 |
| 56:15:0000000:442:ЗУ2(128)) , площадь - 49270,39 кв.м. | | |
| 4989 | 389636,66 | 3278638,62 |
| 5203 | 389629,13 | 3278711,27 |
| 5204 | 389386,26 | 3279167,56 |
| 5205 | 389337,39 | 3279141,53 |
| 5206 | 389336,29 | 3279103,90 |
| 5207 | 389330,47 | 3279102,11 |
| 5208 | 389554,79 | 3278680,78 |
| 4991 | 389602,95 | 3278441,43 |
| 4990 | 389606,91 | 3278633,61 |
| 56:15:0000000:442:ЗУ2(129) , площадь - 47628,86 кв.м. | | |
| 4981 | 389600,96 | 3278344,79 |
| 5209 | 389534,81 | 3278673,45 |
| 5210 | 389310,02 | 3279095,83 |
| 5211 | 389302,28 | 3279093,45 |
| 5212 | 389314,46 | 3278983,98 |
| 5213 | 389328,94 | 3278946,91 |
| 5214 | 389346,11 | 3278946,90 |
| 5215 | 389380,46 | 3278848,79 |
| 5216 | 389422,17 | 3278834,08 |
| 5217 | 389449,84 | 3278813,61 |

Проект межевания территории для строительства объекта: «Строительство автомобильной дороги «Восточный обход г. Медногорска в Оренбургской области»

| | | |
|---|-----------|------------|
| 5218 | 389400,40 | 3278798,39 |
| 5219 | 389477,68 | 3278653,23 |
| 4983 | 389570,85 | 3278190,35 |
| 4982 | 389598,15 | 3278208,22 |
| 56:15:0000000:442:3У2(130) , площадь - 21310,52 кв.м. | | |
| 4959 | 389551,93 | 3278177,97 |
| 5220 | 389457,71 | 3278646,27 |
| 5221 | 389380,03 | 3278792,11 |
| 5222 | 389376,51 | 3278791,03 |
| 5223 | 389382,87 | 3278776,62 |
| 5224 | 389389,78 | 3278759,64 |
| 5225 | 389394,64 | 3278746,78 |
| 5226 | 389400,68 | 3278729,50 |
| 5227 | 389406,21 | 3278712,07 |
| 5228 | 389410,89 | 3278695,83 |
| 5229 | 389416,16 | 3278675,55 |
| 5230 | 389420,00 | 3278659,39 |
| 5231 | 389424,43 | 3278639,27 |
| 5232 | 389428,55 | 3278619,30 |
| 5233 | 389428,55 | 3278619,29 |
| 5234 | 389433,98 | 3278591,74 |
| 5235 | 389430,06 | 3278590,97 |
| 4960 | 389515,44 | 3278154,08 |
| 56:15:0000000:442:3У2(131) , площадь - 3078,49 кв.м. | | |
| 5236 | 389192,04 | 3279069,92 |
| 5237 | 389188,74 | 3279227,25 |
| 5238 | 389154,76 | 3279167,67 |
| 5239 | 389167,02 | 3279123,52 |
| 5240 | 389184,19 | 3279089,18 |
| 5241 | 389178,47 | 3279082,46 |
| 5242 | 389188,75 | 3279068,17 |
| 56:15:0000000:442:3У2(132)) , площадь - 56,51 кв.м. | | |
| 5243 | 389276,79 | 3278952,64 |
| 5244 | 389275,94 | 3278964,71 |
| 5245 | 389266,41 | 3278967,06 |
| 56:15:0000000:442:3У2(133) , площадь - 0,24 кв.м. | | |
| 5246 | 389192,18 | 3279063,41 |
| 5247 | 389192,16 | 3279064,37 |
| 5248 | 389191,67 | 3279064,11 |
| 56:15:0000000:442:3У2(134) , площадь - 17336,69 кв.м. | | |
| 5249 | 389301,54 | 3279128,17 |
| 5198 | 389299,23 | 3279237,39 |
| 5250 | 389271,87 | 3279261,53 |
| 5251 | 389216,90 | 3279265,54 |
| 5237 | 389188,74 | 3279227,25 |
| 5236 | 389192,04 | 3279069,92 |
| 56:15:0000000:442:3У2(135) , площадь - 4889,78 кв.м. | | |
| 5252 | 389317,01 | 3278955,02 |
| 5212 | 389314,46 | 3278983,98 |
| 5211 | 389302,28 | 3279093,45 |
| 5253 | 389301,91 | 3279111,07 |
| 5254 | 389297,11 | 3279120,08 |
| 5255 | 389244,16 | 3279091,87 |
| 56:15:0000000:442:3У2(136) , площадь - 4382,72 кв.м. | | |

Проект межевания территории для строительства объекта: «Строительство автомобильной дороги «Восточный обход г. Медногорска в Оренбургской области»

| | | |
|--|-----------|------------|
| 5256 | 389323,05 | 3278886,60 |
| 5257 | 389321,73 | 3278901,57 |
| 5258 | 389225,55 | 3279082,13 |
| 5247 | 389192,16 | 3279064,37 |
| 5246 | 389192,18 | 3279063,41 |
| 5259 | 389218,10 | 3279027,37 |
| 5260 | 389221,35 | 3279029,70 |
| 5245 | 389266,41 | 3278967,06 |
| 5244 | 389275,94 | 3278964,71 |
| 5243 | 389276,79 | 3278952,64 |
| 5261 | 389279,49 | 3278948,88 |
| 5262 | 389290,74 | 3278933,21 |
| 5263 | 389299,20 | 3278921,33 |
| 5264 | 389307,63 | 3278909,30 |
| 5265 | 389316,01 | 3278897,11 |
| 56:15:0000000:442:3У2(137) , площадь - 20,01 кв.м. | | |
| 5112 | 389290,52 | 3278803,82 |
| 5266 | 389286,68 | 3278810,75 |
| 5114 | 389285,41 | 3278812,87 |
| 5113 | 389285,72 | 3278804,62 |
| 5112 | 389290,52 | 3278803,82 |

56:15:0000000:441

Примечание: При вычислении площади земельного участка по координатам, содержащимся в выписке ЕГРН от 2 марта 2021г. № КУВИ-002/2021-18092415 (выписка представлена в электронном виде на CD-диске в папке «Выписки»), площадь земельного участка составляет 5538895 кв.м. Перед проведением кадастровых работ по образованию земельного участка 56:15:0000000:441:3У1 из земельного участка 56:15:0000000:441, для приведения в соответствие сведений о площади земельного участка в ЕГРН, необходимо произвести уточнение местоположения точек и границ земельного участка (через процедуру исправления реестровой ошибки), так как площадь земельного участка после изъятия может отличаться от указанной, что является отдельным видом кадастровых работ, и не входит в рамки подготовки проекта межевания территории.

При уточнении границ земельного участка 56:15:0000000:441 необходимо добавить точки:

| №.№ пун-ктов | X | Y |
|-------------------------|-----------|------------|
| 1 | 388719,36 | 3279892,63 |
| 2 | 388898,06 | 3279707,50 |
| 3 | 388686,15 | 3279791,76 |
| 4 | 388670,92 | 3279817,45 |
| 5 | 388938,44 | 3279689,77 |
| 6 | 388731,49 | 3279899,61 |

**56:15:0000000:441:3У2, общей площадью 5534580 кв.м.
(многоконтурный, 38 контуров)**

Проект межевания территории для строительства объекта: «Строительство автомобильной дороги «Восточный обход г. Медногорска в Оренбургской области»



| №№ пун-ктов | X | Y |
|---|-----------|------------|
| 56:15:0000000:441:3У2(1), площадь - 279990,47 кв.м. | | |
| 1 | 422758,56 | 3272477,87 |
| 2 | 422811,12 | 3272531,37 |
| 3 | 422896,59 | 3272587,20 |
| 4 | 422962,43 | 3272590,25 |
| 5 | 422966,32 | 3272615,26 |
| 6 | 422904,20 | 3272697,70 |
| 7 | 422854,22 | 3272759,96 |
| 8 | 422769,20 | 3272797,18 |
| 9 | 422697,65 | 3272833,57 |
| 10 | 422624,80 | 3272860,69 |
| 11 | 422613,17 | 3272918,81 |
| 12 | 422575,19 | 3272912,60 |
| 13 | 422504,71 | 3272869,33 |
| 14 | 422482,97 | 3272874,62 |
| 15 | 422454,29 | 3272895,55 |
| 16 | 422451,96 | 3272931,19 |
| 17 | 422407,01 | 3272935,06 |
| 18 | 422365,15 | 3272960,63 |

Проект межевания территории для строительства объекта: «Строительство автомобильной дороги «Восточный обход г. Медногорска в Оренбургской области»

| | | |
|--|-----------|------------|
| 19 | 422333,01 | 3273021,17 |
| 20 | 422296,93 | 3273117,17 |
| 21 | 422237,25 | 3273153,59 |
| 22 | 422194,34 | 3273192,82 |
| 23 | 422181,44 | 3273252,79 |
| 24 | 422155,86 | 3273282,23 |
| 25 | 422082,24 | 3273297,73 |
| 26 | 422036,50 | 3273318,26 |
| 27 | 421959,00 | 3273319,80 |
| 28 | 421824,56 | 3273334,75 |
| 29 | 421704,80 | 3273322,88 |
| 30 | 421776,11 | 3273256,24 |
| 31 | 421908,27 | 3273137,44 |
| 32 | 422000,77 | 3273077,56 |
| 33 | 422047,77 | 3272993,05 |
| 34 | 422149,62 | 3272815,22 |
| 35 | 422190,36 | 3272847,71 |
| 36 | 422227,05 | 3272891,71 |
| 37 | 422255,20 | 3272886,55 |
| 38 | 422322,09 | 3272844,79 |
| 39 | 422362,45 | 3272849,48 |
| 40 | 422410,31 | 3272800,69 |
| 41 | 422488,23 | 3272737,82 |
| 42 | 422559,10 | 3272644,91 |
| 43 | 422621,05 | 3272581,09 |
| 44 | 422721,49 | 3272504,61 |
| 56:15:0000000:441:3У2(2), площадь - 20998,71 кв.м. | | |
| 45 | 410358,11 | 3274879,24 |
| 46 | 410357,08 | 3274919,52 |
| 47 | 410397,00 | 3274933,38 |
| 48 | 410392,16 | 3274955,24 |
| 49 | 410385,44 | 3274994,84 |
| 50 | 410360,33 | 3275017,31 |
| 51 | 410339,40 | 3275032,34 |
| 52 | 410303,09 | 3275033,01 |
| 53 | 410285,96 | 3275030,41 |
| 54 | 410257,71 | 3275015,49 |
| 55 | 410216,63 | 3275015,63 |
| 56 | 410181,67 | 3275024,02 |
| 57 | 410139,47 | 3275032,39 |
| 58 | 410106,50 | 3274998,74 |
| 59 | 410211,41 | 3274970,24 |
| 60 | 410291,24 | 3274954,28 |
| 61 | 410310,35 | 3274928,77 |
| 62 | 410300,20 | 3274843,69 |
| 63 | 410319,19 | 3274859,06 |
| 56:15:0000000:441:3У2(3), площадь - 375982,99 кв.м.; | | |
| 64 | 409528,29 | 3274653,20 |
| 65 | 409533,87 | 3274697,63 |
| 66 | 409516,39 | 3274769,98 |
| 67 | 409515,94 | 3274945,85 |
| 68 | 409541,24 | 3274963,52 |

Проект межевания территории для строительства объекта: «Строительство автомобильной дороги «Восточный обход г. Медногорска в Оренбургской области»

| | | |
|-----|-----------|------------|
| 69 | 409588,75 | 3274881,62 |
| 70 | 409633,71 | 3274868,77 |
| 71 | 409691,55 | 3274913,79 |
| 72 | 409742,91 | 3274980,13 |
| 73 | 409775,10 | 3274968,36 |
| 74 | 409776,40 | 3274859,55 |
| 75 | 409815,91 | 3274844,66 |
| 76 | 409860,25 | 3274866,23 |
| 77 | 409864,47 | 3274959,29 |
| 78 | 409878,47 | 3274979,89 |
| 79 | 409907,78 | 3274988,70 |
| 80 | 410050,84 | 3274903,17 |
| 81 | 410085,05 | 3274939,46 |
| 82 | 410124,05 | 3274943,75 |
| 83 | 410160,52 | 3274945,63 |
| 84 | 410227,90 | 3274901,93 |
| 85 | 410151,91 | 3274840,97 |
| 86 | 410187,08 | 3274822,86 |
| 87 | 410214,01 | 3274789,59 |
| 88 | 410299,21 | 3274843,81 |
| 89 | 410309,31 | 3274928,49 |
| 90 | 410290,66 | 3274953,38 |
| 91 | 410211,17 | 3274969,26 |
| 92 | 410106,22 | 3274997,78 |
| 93 | 410074,90 | 3275004,24 |
| 94 | 409969,22 | 3275044,88 |
| 95 | 409930,52 | 3275027,11 |
| 96 | 409902,25 | 3275013,07 |
| 97 | 409870,65 | 3275009,67 |
| 98 | 409824,54 | 3275024,87 |
| 99 | 409783,11 | 3275018,62 |
| 100 | 409721,10 | 3275004,92 |
| 101 | 409669,78 | 3274998,38 |
| 102 | 409589,12 | 3275011,33 |
| 103 | 409516,86 | 3275044,01 |
| 104 | 409518,93 | 3275048,56 |
| 105 | 409452,71 | 3275094,57 |
| 106 | 409388,10 | 3275140,60 |
| 107 | 409331,56 | 3275165,63 |
| 108 | 409272,06 | 3275176,99 |
| 109 | 409183,47 | 3275163,59 |
| 110 | 409141,19 | 3275155,66 |
| 111 | 409085,51 | 3275185,64 |
| 112 | 408989,16 | 3275138,52 |
| 113 | 408960,50 | 3275131,29 |
| 114 | 408920,64 | 3275164,22 |
| 115 | 408843,80 | 3275164,79 |
| 116 | 408805,01 | 3275142,79 |
| 117 | 408721,05 | 3275112,70 |
| 118 | 408662,92 | 3275050,93 |
| 119 | 408561,98 | 3275029,52 |
| 120 | 408488,11 | 3275074,26 |

Проект межевания территории для строительства объекта: «Строительство автомобильной дороги «Восточный обход г. Медногорска в Оренбургской области»

| | | |
|---|-----------|------------|
| 121 | 408491,39 | 3274999,37 |
| 122 | 408495,32 | 3274822,41 |
| 123 | 408493,44 | 3274686,65 |
| 124 | 408543,82 | 3274661,02 |
| 125 | 408560,95 | 3274684,58 |
| 126 | 408563,30 | 3274779,82 |
| 127 | 408590,92 | 3274791,63 |
| 128 | 408628,60 | 3274767,76 |
| 129 | 408648,74 | 3274787,36 |
| 130 | 408633,24 | 3274827,10 |
| 131 | 408629,36 | 3274875,67 |
| 132 | 408650,73 | 3274913,88 |
| 133 | 408699,95 | 3274913,74 |
| 134 | 408707,53 | 3274868,32 |
| 135 | 408745,38 | 3274868,33 |
| 136 | 408751,88 | 3274766,68 |
| 137 | 408789,99 | 3274772,06 |
| 138 | 408821,73 | 3274790,19 |
| 139 | 408826,45 | 3274830,19 |
| 140 | 408869,00 | 3274867,26 |
| 141 | 408867,69 | 3274970,24 |
| 142 | 408853,76 | 3275044,72 |
| 143 | 408880,52 | 3275088,92 |
| 144 | 408962,57 | 3275101,72 |
| 145 | 409001,43 | 3275058,33 |
| 146 | 408998,21 | 3274967,66 |
| 147 | 408972,06 | 3274920,13 |
| 148 | 408993,47 | 3274900,86 |
| 149 | 409027,35 | 3274924,92 |
| 150 | 409051,31 | 3274968,96 |
| 151 | 409110,86 | 3275015,94 |
| 152 | 409128,38 | 3275003,93 |
| 153 | 409129,68 | 3274974,79 |
| 154 | 409062,74 | 3274907,28 |
| 155 | 409078,52 | 3274875,70 |
| 156 | 409111,56 | 3274886,71 |
| 157 | 409136,81 | 3274945,00 |
| 158 | 409174,37 | 3274917,80 |
| 159 | 409203,32 | 3274838,78 |
| 160 | 409221,03 | 3274733,87 |
| 161 | 409184,06 | 3274671,76 |
| 162 | 409199,06 | 3274641,79 |
| 163 | 409241,11 | 3274669,11 |
| 164 | 409300,05 | 3274634,14 |
| 165 | 409314,19 | 3274708,33 |
| 166 | 409390,07 | 3274798,64 |
| 167 | 409420,50 | 3274779,87 |
| 168 | 409429,89 | 3274702,93 |
| 169 | 409466,66 | 3274698,61 |
| 170 | 409498,02 | 3274648,87 |
| 56:15:0000000:441:3У2(4), площадь -65998,84 кв.м. | | |
| 171 | 410816,88 | 3274729,62 |

Проект межевания территории для строительства объекта: «Строительство автомобильной дороги «Восточный обход г. Медногорска в Оренбургской области»

| | | |
|---|-----------|------------|
| 172 | 410748,13 | 3274763,17 |
| 173 | 410805,09 | 3274807,19 |
| 174 | 410787,27 | 3274827,40 |
| 175 | 410740,94 | 3274810,74 |
| 176 | 410704,15 | 3274759,73 |
| 177 | 410673,03 | 3274846,01 |
| 178 | 410691,16 | 3274893,91 |
| 179 | 410671,73 | 3274906,86 |
| 180 | 410619,95 | 3274895,21 |
| 181 | 410579,69 | 3274931,25 |
| 182 | 410547,78 | 3274908,54 |
| 183 | 410453,38 | 3274906,12 |
| 184 | 410453,33 | 3274906,07 |
| 185 | 410458,12 | 3274902,96 |
| 186 | 410493,98 | 3274788,79 |
| 187 | 410592,31 | 3274768,15 |
| 188 | 410636,03 | 3274675,88 |
| 189 | 410685,82 | 3274650,40 |
| 190 | 410758,66 | 3274660,11 |
| 191 | 410902,17 | 3274738,98 |
| 192 | 411022,08 | 3274751,15 |
| 193 | 410965,62 | 3274836,76 |
| 194 | 410865,94 | 3274831,79 |
| 195 | 410838,76 | 3274809,78 |
| 196 | 410853,00 | 3274765,76 |
| 56:15:0000000:441:3У2(5), площадь -1079961,88 кв.м. | | |
| 197 | 411489,51 | 3274904,95 |
| 198 | 411480,22 | 3275031,80 |
| 199 | 411540,75 | 3275065,24 |
| 200 | 411620,47 | 3275175,88 |
| 201 | 411657,83 | 3275196,01 |
| 202 | 411760,42 | 3275201,11 |
| 203 | 411806,22 | 3275281,25 |
| 204 | 411579,59 | 3275436,65 |
| 205 | 411411,71 | 3275559,01 |
| 206 | 411421,24 | 3275641,26 |
| 207 | 411368,00 | 3275645,18 |
| 208 | 411353,96 | 3275668,24 |
| 209 | 411376,07 | 3275690,94 |
| 210 | 411425,99 | 3275683,06 |
| 211 | 411437,22 | 3275780,16 |
| 212 | 411300,81 | 3275774,52 |
| 213 | 411403,81 | 3275840,81 |
| 214 | 411441,18 | 3275839,70 |
| 215 | 411448,44 | 3275874,57 |
| 216 | 411388,03 | 3275900,86 |
| 217 | 411372,99 | 3275942,97 |
| 218 | 411378,99 | 3276047,25 |
| 219 | 411344,89 | 3276079,33 |
| 220 | 411273,62 | 3276091,16 |
| 221 | 411242,70 | 3276122,08 |
| 222 | 411147,36 | 3276048,23 |

Проект межевания территории для строительства объекта: «Строительство автомобильной дороги «Восточный обход г. Медногорска в Оренбургской области»

| | | |
|-----|-----------|------------|
| 223 | 411111,26 | 3276040,21 |
| 224 | 411076,17 | 3276070,29 |
| 225 | 411048,53 | 3275996,21 |
| 226 | 411050,11 | 3275911,87 |
| 227 | 411002,75 | 3275878,26 |
| 228 | 410966,90 | 3275854,72 |
| 229 | 410941,84 | 3275710,33 |
| 230 | 410861,23 | 3275561,85 |
| 231 | 410816,53 | 3275493,75 |
| 232 | 410765,49 | 3275391,16 |
| 233 | 410666,72 | 3275271,83 |
| 234 | 410671,61 | 3275255,55 |
| 235 | 410757,39 | 3275293,21 |
| 236 | 410797,43 | 3275262,11 |
| 237 | 410791,88 | 3275202,44 |
| 238 | 410757,19 | 3275178,85 |
| 239 | 410669,17 | 3275212,44 |
| 240 | 410601,64 | 3275166,87 |
| 241 | 410535,15 | 3275167,73 |
| 242 | 410517,64 | 3275226,61 |
| 243 | 410557,76 | 3275319,82 |
| 244 | 410572,83 | 3275344,81 |
| 245 | 410569,19 | 3275402,48 |
| 246 | 410672,99 | 3275352,19 |
| 247 | 410714,41 | 3275366,43 |
| 248 | 410723,46 | 3275446,69 |
| 249 | 410770,07 | 3275493,30 |
| 250 | 410849,02 | 3275648,65 |
| 251 | 410912,45 | 3275752,22 |
| 252 | 410924,09 | 3275798,83 |
| 253 | 410903,38 | 3275863,55 |
| 254 | 410940,91 | 3275914,04 |
| 255 | 410984,93 | 3275920,52 |
| 256 | 410987,50 | 3276053,85 |
| 257 | 410973,02 | 3276076,28 |
| 258 | 410943,28 | 3276072,64 |
| 259 | 410908,07 | 3276107,85 |
| 260 | 410887,43 | 3276099,95 |
| 261 | 410880,15 | 3276059,89 |
| 262 | 410883,19 | 3276022,86 |
| 263 | 410846,39 | 3276024,08 |
| 264 | 410850,28 | 3275982,65 |
| 265 | 410811,45 | 3275969,70 |
| 266 | 410743,58 | 3275970,04 |
| 267 | 410719,29 | 3276008,28 |
| 268 | 410723,40 | 3276059,02 |
| 269 | 410687,71 | 3276068,98 |
| 270 | 410699,24 | 3276140,61 |
| 271 | 410677,99 | 3276195,24 |
| 272 | 410618,51 | 3276297,21 |
| 273 | 410623,68 | 3276342,51 |
| 274 | 410670,29 | 3276338,64 |

Проект межевания территории для строительства объекта: «Строительство автомобильной дороги «Восточный обход г. Медногорска в Оренбургской области»

| | | |
|-----|-----------|------------|
| 275 | 410715,61 | 3276306,93 |
| 276 | 410741,72 | 3276278,41 |
| 277 | 410699,83 | 3276235,56 |
| 278 | 410741,73 | 3276209,81 |
| 279 | 410746,33 | 3276171,73 |
| 280 | 410728,99 | 3276127,26 |
| 281 | 410768,54 | 3276082,92 |
| 282 | 410806,70 | 3276073,21 |
| 283 | 410855,27 | 3276120,39 |
| 284 | 410842,08 | 3276173,82 |
| 285 | 410777,76 | 3276198,83 |
| 286 | 410759,94 | 3276273,54 |
| 287 | 410851,54 | 3276324,41 |
| 288 | 410883,91 | 3276288,17 |
| 289 | 410918,87 | 3276297,22 |
| 290 | 410918,36 | 3276362,79 |
| 291 | 410883,90 | 3276429,27 |
| 292 | 410861,29 | 3276433,20 |
| 293 | 410745,37 | 3276499,17 |
| 294 | 410697,39 | 3276493,89 |
| 295 | 410654,74 | 3276455,15 |
| 296 | 410517,51 | 3276499,16 |
| 297 | 410485,53 | 3276492,66 |
| 298 | 410490,99 | 3276472,03 |
| 299 | 410577,07 | 3276412,42 |
| 300 | 410592,98 | 3276383,40 |
| 301 | 410592,61 | 3276345,10 |
| 302 | 410542,86 | 3276309,35 |
| 303 | 410588,75 | 3276247,26 |
| 304 | 410645,56 | 3276095,66 |
| 305 | 410618,64 | 3275917,38 |
| 306 | 410548,55 | 3275728,59 |
| 307 | 410381,79 | 3275413,83 |
| 308 | 410287,62 | 3275324,85 |
| 309 | 410220,41 | 3275131,39 |
| 310 | 410148,45 | 3275041,50 |
| 311 | 410183,83 | 3275033,79 |
| 312 | 410218,39 | 3275025,50 |
| 313 | 410256,43 | 3275025,50 |
| 314 | 410281,91 | 3275039,58 |
| 315 | 410301,78 | 3275042,95 |
| 316 | 410342,88 | 3275041,96 |
| 317 | 410366,80 | 3275024,94 |
| 318 | 410394,47 | 3274999,79 |
| 319 | 410401,99 | 3274957,11 |
| 320 | 410406,33 | 3274936,62 |
| 321 | 410452,99 | 3274916,11 |
| 322 | 410542,76 | 3274917,37 |
| 323 | 410569,14 | 3274938,77 |
| 324 | 410633,70 | 3274970,69 |
| 325 | 410713,95 | 3274977,31 |
| 326 | 410766,84 | 3274912,22 |

Проект межевания территории для строительства объекта: «Строительство автомобильной дороги «Восточный обход г. Медногорска в Оренбургской области»

| | | |
|--|-----------|------------|
| 327 | 410816,47 | 3274871,55 |
| 328 | 410975,19 | 3274885,96 |
| 329 | 411143,47 | 3274846,30 |
| 330 | 411201,17 | 3274819,87 |
| 331 | 411267,92 | 3274802,82 |
| 332 | 411304,00 | 3274833,35 |
| 333 | 411301,22 | 3274876,36 |
| 334 | 411111,00 | 3274950,87 |
| 335 | 411183,25 | 3275010,97 |
| 336 | 411246,32 | 3275053,75 |
| 337 | 411246,82 | 3275122,76 |
| 338 | 411186,80 | 3275195,38 |
| 339 | 411142,72 | 3275191,32 |
| 340 | 411043,07 | 3275214,94 |
| 341 | 411020,86 | 3275256,57 |
| 342 | 411073,58 | 3275320,41 |
| 343 | 411039,51 | 3275334,50 |
| 344 | 410976,86 | 3275375,18 |
| 345 | 410969,12 | 3275414,80 |
| 346 | 411001,40 | 3275471,66 |
| 347 | 411061,47 | 3275465,49 |
| 348 | 411087,52 | 3275422,38 |
| 349 | 411130,38 | 3275421,57 |
| 350 | 411165,48 | 3275376,46 |
| 351 | 411202,25 | 3275340,20 |
| 352 | 411239,18 | 3275338,37 |
| 353 | 411268,77 | 3275350,39 |
| 354 | 411256,73 | 3275424,59 |
| 355 | 411272,77 | 3275446,65 |
| 356 | 411313,87 | 3275453,67 |
| 357 | 411335,67 | 3275424,83 |
| 358 | 411356,00 | 3275393,52 |
| 359 | 411397,51 | 3275454,94 |
| 360 | 411420,51 | 3275468,92 |
| 361 | 411433,02 | 3275183,05 |
| 362 | 411479,34 | 3275240,12 |
| 363 | 411516,44 | 3275222,08 |
| 364 | 411472,40 | 3275144,15 |
| 365 | 411434,24 | 3275132,84 |
| 366 | 411427,50 | 3274876,38 |
| Внутренние границы 56:15:0000000:441:3У2(5) | | |
| 367 | 411140,38 | 3275712,35 |
| 368 | 411166,86 | 3275781,13 |
| 369 | 411135,63 | 3275796,39 |
| 370 | 411066,25 | 3275747,12 |
| 371 | 411025,32 | 3275736,71 |
| 372 | 411060,01 | 3275706,88 |
| Внутренние границы 56:15:0000000:441:3У2(5) | | |
| 373 | 410645,66 | 3275480,18 |
| 374 | 410621,98 | 3275534,81 |

Проект межевания территории для строительства объекта: «Строительство автомобильной дороги «Восточный обход г. Медногорска в Оренбургской области»

| | | |
|--|-----------|------------|
| 375 | 410636,55 | 3275560,30 |
| 376 | 410606,20 | 3275564,55 |
| 377 | 410571,60 | 3275528,12 |
| 378 | 410580,10 | 3275455,90 |
| 379 | 410603,18 | 3275441,32 |
| Внутренние границы 56:15:0000000:441:3У2(5) | | |
| 380 | 410691,92 | 3275581,97 |
| 381 | 410723,14 | 3275615,96 |
| 382 | 410717,59 | 3275639,56 |
| 383 | 410657,91 | 3275679,80 |
| 384 | 410640,57 | 3275656,90 |
| 385 | 410646,81 | 3275615,96 |
| 386 | 410665,69 | 3275582,77 |
| Внутренние границы 56:15:0000000:441:3У2(5) | | |
| 387 | 411246,64 | 3275910,19 |
| 388 | 411253,58 | 3275965,69 |
| 389 | 411208,47 | 3275972,63 |
| 390 | 411177,94 | 3275953,20 |
| 391 | 411190,50 | 3275898,84 |
| 392 | 411219,58 | 3275870,63 |
| 56:15:0000000:441:3У2(6), площадь -22998,16 кв.м.; | | |
| 393 | 411013,18 | 3276147,84 |
| 394 | 411010,14 | 3276297,48 |
| 395 | 411040,42 | 3276404,10 |
| 396 | 411041,63 | 3276484,67 |
| 397 | 410986,68 | 3276540,29 |
| 398 | 410959,71 | 3276477,35 |
| 399 | 410986,46 | 3276402,69 |
| 400 | 410980,60 | 3276334,28 |
| 401 | 410995,10 | 3276292,42 |
| 402 | 410983,11 | 3276254,39 |
| 403 | 410947,15 | 3276259,78 |
| 404 | 410891,71 | 3276227,80 |
| 405 | 410928,06 | 3276203,58 |
| 406 | 410980,47 | 3276110,28 |
| 56:15:0000000:441:3У2(7), площадь -293986,19 кв.м. | | |
| 407 | 410544,00 | 3275730,69 |
| 408 | 410613,76 | 3275918,55 |
| 409 | 410640,50 | 3276095,14 |
| 410 | 410584,36 | 3276244,81 |
| 411 | 410538,85 | 3276306,38 |
| 412 | 410495,62 | 3276314,80 |
| 413 | 410445,43 | 3276356,86 |
| 414 | 410401,31 | 3276415,21 |
| 415 | 410352,97 | 3276451,33 |
| 416 | 410308,40 | 3276446,64 |
| 417 | 410268,53 | 3276389,86 |
| 418 | 410198,85 | 3276386,57 |
| 419 | 410158,02 | 3276405,81 |
| 420 | 410152,39 | 3276359,82 |

Проект межевания территории для строительства объекта: «Строительство автомобильной дороги «Восточный обход г. Медногорска в Оренбургской области»

| | | |
|--|-----------|------------|
| 421 | 410142,08 | 3276330,27 |
| 422 | 410120,03 | 3276319,00 |
| 423 | 410095,62 | 3276337,30 |
| 424 | 410055,26 | 3276364,04 |
| 425 | 410032,27 | 3276351,84 |
| 426 | 410023,87 | 3276329,98 |
| 427 | 410033,22 | 3276308,20 |
| 428 | 410107,36 | 3276260,82 |
| 429 | 410108,30 | 3276220,94 |
| 430 | 410130,75 | 3276214,78 |
| 431 | 410130,14 | 3276152,64 |
| 432 | 410157,60 | 3276133,38 |
| 433 | 410195,12 | 3276160,89 |
| 434 | 410208,08 | 3276150,05 |
| 435 | 410211,69 | 3276090,71 |
| 436 | 410289,91 | 3275942,25 |
| 437 | 410337,79 | 3275862,96 |
| 438 | 410327,00 | 3275775,23 |
| 439 | 410346,72 | 3275708,14 |
| 440 | 410341,21 | 3275653,78 |
| 441 | 410321,38 | 3275657,47 |
| 442 | 410273,04 | 3275738,63 |
| 443 | 410252,40 | 3275755,52 |
| 444 | 410250,99 | 3275773,82 |
| 445 | 410284,06 | 3275778,04 |
| 446 | 410286,88 | 3275803,38 |
| 447 | 410261,53 | 3275886,89 |
| 448 | 410213,66 | 3275969,47 |
| 449 | 410141,40 | 3276058,60 |
| 450 | 410053,19 | 3276123,35 |
| 451 | 409958,40 | 3276162,76 |
| 452 | 409923,35 | 3276197,70 |
| 453 | 409921,59 | 3276180,30 |
| 454 | 410009,67 | 3276020,18 |
| 455 | 410049,91 | 3276004,18 |
| 456 | 410080,88 | 3275968,52 |
| 457 | 410096,70 | 3275926,57 |
| 458 | 410167,15 | 3275791,74 |
| 459 | 410241,51 | 3275728,67 |
| 460 | 410298,86 | 3275655,59 |
| 461 | 410344,38 | 3275565,03 |
| 462 | 410338,76 | 3275489,03 |
| 463 | 410290,33 | 3275334,28 |
| 464 | 410377,56 | 3275416,54 |
| Внутренние границы 56:15:0000000:441:3У2(7) | | |
| 465 | 410566,28 | 3275992,94 |
| 466 | 410551,72 | 3276033,76 |
| 467 | 410571,42 | 3276088,19 |
| 468 | 410579,87 | 3276115,41 |
| 469 | 410556,88 | 3276137,45 |
| 470 | 410577,93 | 3276167,00 |

Проект межевания территории для строительства объекта: «Строительство автомобильной дороги «Восточный обход г. Медногорска в Оренбургской области»

| | | |
|---|-----------|------------|
| 471 | 410562,03 | 3276177,34 |
| 472 | 410502,36 | 3276195,24 |
| 473 | 410456,45 | 3276264,59 |
| 474 | 410436,73 | 3276261,62 |
| 475 | 410443,32 | 3276179,67 |
| 476 | 410406,25 | 3276170,76 |
| 477 | 410414,24 | 3276147,30 |
| 478 | 410452,72 | 3276127,60 |
| 479 | 410455,06 | 3276108,23 |
| 480 | 410416,90 | 3276108,99 |
| 481 | 410402,51 | 3276090,06 |
| 482 | 410403,45 | 3276052,53 |
| 483 | 410435,36 | 3276036,11 |
| 484 | 410461,94 | 3276006,73 |
| 485 | 410425,52 | 3275955,40 |
| 486 | 410365,80 | 3275785,40 |
| 487 | 410358,93 | 3275739,61 |
| 488 | 410368,86 | 3275726,64 |
| 489 | 410390,98 | 3275751,83 |
| 490 | 410428,38 | 3275744,20 |
| 491 | 410429,91 | 3275790,75 |
| 492 | 410483,71 | 3275893,01 |
| 56:15:0000000:441:3У2(8), площадь -42998,53 кв.м. | | |
| 493 | 409719,16 | 3275014,73 |
| 494 | 409781,12 | 3275028,42 |
| 495 | 409824,98 | 3275035,00 |
| 496 | 409870,79 | 3275019,75 |
| 497 | 409899,49 | 3275022,77 |
| 498 | 409926,14 | 3275036,09 |
| 499 | 409956,26 | 3275049,87 |
| 500 | 409923,92 | 3275060,91 |
| 501 | 409827,68 | 3275086,07 |
| 502 | 409766,57 | 3275087,56 |
| 503 | 409710,43 | 3275113,82 |
| 504 | 409605,14 | 3275116,78 |
| 505 | 409356,43 | 3275189,90 |
| 506 | 409274,99 | 3275177,51 |
| 507 | 409331,97 | 3275166,54 |
| 508 | 409388,56 | 3275141,49 |
| 509 | 409453,29 | 3275095,39 |
| 510 | 409519,43 | 3275049,42 |
| 511 | 409521,41 | 3275052,92 |
| 512 | 409591,46 | 3275021,09 |
| 513 | 409669,23 | 3275008,40 |
| 56:15:0000000:441:3У2(9), площадь -787971,97 кв.м | | |
| 514 | 410027,34 | 3275119,76 |
| 515 | 410075,06 | 3275120,63 |
| 516 | 410101,90 | 3275147,51 |
| 517 | 410166,76 | 3275262,06 |
| 518 | 410131,44 | 3275236,02 |
| 519 | 410081,13 | 3275175,29 |
| 520 | 410055,10 | 3275183,09 |

Проект межевания территории для строительства объекта: «Строительство автомобильной дороги «Восточный обход г. Медногорска в Оренбургской области»

| | | |
|-----|-----------|------------|
| 521 | 410034,39 | 3275203,79 |
| 522 | 410010,42 | 3275304,76 |
| 523 | 409998,43 | 3275412,58 |
| 524 | 409973,52 | 3275459,84 |
| 525 | 409920,58 | 3275494,55 |
| 526 | 409851,17 | 3275571,75 |
| 527 | 409814,72 | 3275642,02 |
| 528 | 409820,79 | 3275711,43 |
| 529 | 409945,73 | 3275661,12 |
| 530 | 410037,20 | 3275623,66 |
| 531 | 410099,31 | 3275581,31 |
| 532 | 410085,42 | 3275552,68 |
| 533 | 410047,26 | 3275543,13 |
| 534 | 410057,66 | 3275517,11 |
| 535 | 410118,41 | 3275494,55 |
| 536 | 410173,93 | 3275480,68 |
| 537 | 410189,25 | 3275464,75 |
| 538 | 410173,94 | 3275447,72 |
| 539 | 410106,25 | 3275442,82 |
| 540 | 410105,40 | 3275409,53 |
| 541 | 410162,67 | 3275358,35 |
| 542 | 410182,63 | 3275323,65 |
| 543 | 410186,97 | 3275279,41 |
| 544 | 410240,75 | 3275340,14 |
| 545 | 410271,11 | 3275394,79 |
| 546 | 410265,22 | 3275511,58 |
| 547 | 410221,43 | 3275674,98 |
| 548 | 410162,94 | 3275789,00 |
| 549 | 410092,79 | 3275923,41 |
| 550 | 410061,97 | 3275871,95 |
| 551 | 410056,78 | 3275758,29 |
| 552 | 410165,85 | 3275647,26 |
| 553 | 410170,44 | 3275616,73 |
| 554 | 410138,35 | 3275618,62 |
| 555 | 410048,97 | 3275659,39 |
| 556 | 410002,55 | 3275673,14 |
| 557 | 410011,67 | 3275737,30 |
| 558 | 409965,87 | 3275792,25 |
| 559 | 409960,56 | 3275827,20 |
| 560 | 409967,40 | 3275878,01 |
| 561 | 409927,48 | 3275970,84 |
| 562 | 409927,48 | 3275998,61 |
| 563 | 410004,69 | 3276017,70 |
| 564 | 409916,67 | 3276178,95 |
| 565 | 409906,64 | 3276125,27 |
| 566 | 409864,14 | 3276059,33 |
| 567 | 409862,49 | 3276013,02 |
| 568 | 409904,80 | 3275928,09 |
| 569 | 409891,06 | 3275908,24 |
| 570 | 409799,49 | 3275868,56 |
| 571 | 409723,17 | 3275789,18 |
| 572 | 409701,81 | 3275703,70 |

Проект межевания территории для строительства объекта: «Строительство автомобильной дороги «Восточный обход г. Медногорска в Оренбургской области»

| | | |
|-----|-----------|------------|
| 573 | 409645,34 | 3275628,91 |
| 574 | 409604,14 | 3275532,75 |
| 575 | 409617,89 | 3275361,80 |
| 576 | 409602,64 | 3275299,22 |
| 577 | 409562,28 | 3275291,51 |
| 578 | 409515,62 | 3275346,53 |
| 579 | 409478,11 | 3275401,69 |
| 580 | 409454,68 | 3275442,46 |
| 581 | 409450,34 | 3275478,03 |
| 582 | 409483,56 | 3275505,27 |
| 583 | 409497,28 | 3275639,59 |
| 584 | 409451,47 | 3275752,54 |
| 585 | 409359,88 | 3275815,11 |
| 586 | 409346,13 | 3275908,21 |
| 587 | 409309,50 | 3275908,21 |
| 588 | 409245,40 | 3275804,42 |
| 589 | 409263,72 | 3275755,57 |
| 590 | 409237,78 | 3275700,62 |
| 591 | 409182,83 | 3275721,99 |
| 592 | 409175,20 | 3275694,52 |
| 593 | 409196,58 | 3275610,57 |
| 594 | 409159,94 | 3275605,99 |
| 595 | 409111,09 | 3275679,25 |
| 596 | 409091,11 | 3275840,65 |
| 597 | 409098,04 | 3275947,37 |
| 598 | 409176,98 | 3276064,49 |
| 599 | 409172,11 | 3276112,74 |
| 600 | 409128,38 | 3276168,59 |
| 601 | 409098,81 | 3276263,83 |
| 602 | 409056,08 | 3276294,36 |
| 603 | 408982,81 | 3276298,94 |
| 604 | 408929,69 | 3276336,89 |
| 605 | 408878,49 | 3276380,27 |
| 606 | 408837,78 | 3276442,40 |
| 607 | 408794,33 | 3276411,49 |
| 608 | 408750,95 | 3276333,41 |
| 609 | 408749,27 | 3276233,29 |
| 610 | 408845,43 | 3276248,56 |
| 611 | 408878,51 | 3276238,86 |
| 612 | 408873,30 | 3276211,09 |
| 613 | 408803,90 | 3276146,02 |
| 614 | 408779,81 | 3276076,08 |
| 615 | 408837,82 | 3276060,82 |
| 616 | 408854,62 | 3276030,29 |
| 617 | 408825,62 | 3275999,76 |
| 618 | 408781,35 | 3275995,19 |
| 619 | 408778,30 | 3275947,87 |
| 620 | 408784,84 | 3275902,24 |
| 621 | 408816,47 | 3275897,49 |
| 622 | 408915,84 | 3275985,53 |
| 623 | 408940,10 | 3275947,88 |
| 624 | 408979,18 | 3275937,82 |

Проект межевания территории для строительства объекта: «Строительство автомобильной дороги «Восточный обход г. Медногорска в Оренбургской области»

| | | |
|---|-----------|------------|
| 625 | 408871,61 | 3275822,42 |
| 626 | 408866,41 | 3275692,28 |
| 627 | 408897,67 | 3275497,08 |
| 628 | 408874,25 | 3275351,33 |
| 629 | 408875,13 | 3275239,41 |
| 630 | 408949,33 | 3275290,02 |
| 631 | 409100,43 | 3275380,09 |
| 632 | 409127,91 | 3275410,62 |
| 633 | 409080,57 | 3275538,83 |
| 634 | 409080,56 | 3275624,30 |
| 635 | 409138,57 | 3275602,93 |
| 636 | 409225,59 | 3275544,94 |
| 637 | 409297,32 | 3275531,20 |
| 638 | 409373,64 | 3275659,42 |
| 639 | 409419,43 | 3275676,22 |
| 640 | 409410,27 | 3275590,74 |
| 641 | 409443,86 | 3275549,53 |
| 642 | 409401,12 | 3275512,90 |
| 643 | 409399,61 | 3275457,95 |
| 644 | 409295,80 | 3275465,57 |
| 645 | 409211,85 | 3275477,78 |
| 646 | 409256,13 | 3275349,56 |
| 647 | 409300,41 | 3275253,41 |
| 648 | 409297,36 | 3275218,31 |
| 649 | 409259,19 | 3275250,36 |
| 650 | 409240,87 | 3275334,31 |
| 651 | 409196,59 | 3275398,41 |
| 652 | 409170,65 | 3275413,67 |
| 653 | 409170,65 | 3275360,25 |
| 654 | 409134,01 | 3275396,88 |
| 655 | 409084,23 | 3275254,18 |
| 656 | 409010,48 | 3275272,39 |
| 657 | 408863,86 | 3275210,79 |
| 658 | 409066,83 | 3275212,50 |
| 659 | 409138,90 | 3275177,83 |
| 660 | 409356,70 | 3275194,95 |
| 661 | 409606,04 | 3275121,71 |
| 662 | 409710,93 | 3275118,80 |
| 663 | 409800,89 | 3275126,69 |
| 664 | 409891,99 | 3275117,15 |
| 665 | 409987,43 | 3275128,43 |
| Внутренние границы 56:15:0000000:441:3У2(9) | | |
| 666 | 409924,55 | 3275224,57 |
| 667 | 409925,95 | 3275283,29 |
| 668 | 409889,58 | 3275387,45 |
| 669 | 409851,84 | 3275303,56 |
| 670 | 409841,36 | 3275255,32 |
| 671 | 409874,22 | 3275151,17 |
| 56:15:0000000:441:3У2(10), площадь - 89995,97 кв.м. | | |
| 672 | 408842,23 | 3275205,22 |
| 673 | 408822,09 | 3275234,12 |

Проект межевания территории для строительства объекта: «Строительство автомобильной дороги «Восточный обход г. Медногорска в Оренбургской области»

| | | |
|---|-----------|------------|
| 674 | 408824,70 | 3275294,54 |
| 675 | 408807,18 | 3275368,09 |
| 676 | 408795,08 | 3275444,06 |
| 677 | 408763,38 | 3275544,09 |
| 678 | 408735,36 | 3275572,98 |
| 679 | 408687,20 | 3275558,09 |
| 680 | 408635,53 | 3275554,58 |
| 681 | 408612,77 | 3275544,08 |
| 682 | 408604,90 | 3275511,67 |
| 683 | 408616,28 | 3275472,27 |
| 684 | 408614,49 | 3275439,00 |
| 685 | 408598,77 | 3275435,50 |
| 686 | 408539,22 | 3275495,03 |
| 687 | 408509,45 | 3275503,79 |
| 688 | 408497,19 | 3275495,91 |
| 689 | 408504,20 | 3275463,52 |
| 690 | 408551,49 | 3275364,57 |
| 691 | 408567,26 | 3275282,26 |
| 692 | 408576,90 | 3275214,84 |
| 693 | 408570,78 | 3275137,79 |
| 694 | 408637,33 | 3275171,95 |
| 695 | 408729,26 | 3275195,59 |
| 56:15:0000000:441:ЗУ2(11), площадь - 77998,84 кв.м. | | |
| 696 | 408370,17 | 3276280,84 |
| 697 | 408374,35 | 3276292,70 |
| 698 | 408355,54 | 3276314,31 |
| 699 | 408370,16 | 3276349,88 |
| 700 | 408359,44 | 3276393,08 |
| 701 | 408393,16 | 3276442,64 |
| 702 | 408429,09 | 3276442,45 |
| 703 | 408492,20 | 3276368,72 |
| 704 | 408617,74 | 3276361,75 |
| 705 | 408649,82 | 3276389,65 |
| 706 | 408553,29 | 3276457,45 |
| 707 | 408424,54 | 3276554,92 |
| 708 | 408417,56 | 3276581,42 |
| 709 | 408441,96 | 3276663,01 |
| 710 | 408308,78 | 3276455,18 |
| 711 | 408227,53 | 3276323,37 |
| 712 | 408103,41 | 3276197,83 |
| 713 | 407997,40 | 3276160,17 |
| 714 | 408093,65 | 3276133,67 |
| 715 | 408135,40 | 3276006,22 |
| 716 | 408143,76 | 3276054,47 |
| 717 | 408170,03 | 3276057,03 |
| 718 | 408234,27 | 3276035,63 |
| 719 | 408242,84 | 3276065,60 |
| 720 | 408160,63 | 3276134,37 |
| 721 | 408170,02 | 3276213,33 |
| 722 | 408219,27 | 3276243,31 |
| 723 | 408324,14 | 3276232,71 |
| 724 | 408338,09 | 3276241,08 |

Проект межевания территории для строительства объекта: «Строительство автомобильной дороги «Восточный обход г. Медногорска в Оренбургской области»

| | | |
|---|-----------|------------|
| 725 | 408316,46 | 3276271,07 |
| 726 | 408346,45 | 3276276,65 |
| 56:15:0000000:441:3У2(12), площадь -15999,46 кв.м. | | |
| 727 | 410418,53 | 3277472,71 |
| 728 | 410418,52 | 3277527,43 |
| 729 | 410384,61 | 3277594,12 |
| 730 | 410364,82 | 3277643,51 |
| 731 | 410337,54 | 3277646,35 |
| 732 | 410284,26 | 3277606,97 |
| 733 | 410284,78 | 3277561,39 |
| 734 | 410359,39 | 3277466,60 |
| 735 | 410395,05 | 3277464,25 |
| 56:15:0000000:441:3У2(13), площадь -16998,36 кв.м | | |
| 736 | 410296,71 | 3277620,83 |
| 737 | 410333,00 | 3277648,45 |
| 738 | 410297,15 | 3277676,87 |
| 739 | 410273,16 | 3277708,70 |
| 740 | 410258,44 | 3277740,42 |
| 741 | 410193,86 | 3277821,86 |
| 742 | 410166,26 | 3277853,62 |
| 743 | 410164,96 | 3277764,56 |
| 744 | 410192,98 | 3277679,77 |
| 745 | 410263,77 | 3277599,85 |
| 56:15:0000000:441:3У2(14), площадь -297987,23 кв.м. | | |
| 746 | 410227,65 | 3276948,23 |
| 747 | 410257,99 | 3277017,85 |
| 748 | 410274,44 | 3277144,49 |
| 749 | 410276,78 | 3277303,21 |
| 750 | 410277,13 | 3277447,79 |
| 751 | 410279,61 | 3277532,60 |
| 752 | 410280,04 | 3277604,29 |
| 753 | 410267,30 | 3277596,31 |
| 754 | 410147,36 | 3277476,67 |
| 755 | 410018,85 | 3277362,29 |
| 756 | 409980,12 | 3277325,38 |
| 757 | 409701,82 | 3277144,32 |
| 758 | 409619,24 | 3277105,38 |
| 759 | 409556,89 | 3277070,09 |
| 760 | 409448,99 | 3277062,22 |
| 761 | 409382,90 | 3277062,21 |
| 762 | 409311,62 | 3277059,86 |
| 763 | 409406,51 | 3276980,64 |
| 764 | 409487,25 | 3276913,76 |
| 765 | 409554,03 | 3276801,83 |
| 766 | 409603,29 | 3276842,43 |
| 767 | 409690,65 | 3276891,19 |
| 768 | 409872,38 | 3276943,75 |
| 769 | 410026,24 | 3276953,89 |
| 56:15:0000000:441:3У2(15), площадь -44998,46 кв.м. | | |
| 770 | 409554,93 | 3277074,69 |
| 771 | 409616,77 | 3277109,72 |
| 772 | 409445,89 | 3277330,91 |

Проект межевания территории для строительства объекта: «Строительство автомобильной дороги «Восточный обход г. Медногорска в Оренбургской области»

| | | |
|--|-----------|------------|
| 773 | 409422,35 | 3277325,48 |
| 774 | 409389,05 | 3277298,24 |
| 775 | 409415,55 | 3277266,79 |
| 776 | 409400,17 | 3277221,51 |
| 777 | 409427,43 | 3277209,64 |
| 778 | 409451,96 | 3277212,27 |
| 779 | 409454,69 | 3277188,11 |
| 780 | 409417,40 | 3277159,07 |
| 781 | 409390,07 | 3277159,53 |
| 782 | 409346,55 | 3277181,94 |
| 783 | 409330,17 | 3277172,95 |
| 784 | 409254,34 | 3277098,87 |
| 785 | 409302,85 | 3277064,57 |
| 786 | 409382,82 | 3277067,21 |
| 787 | 409448,99 | 3277067,22 |
| 56:15:0000000:441:3У2(16), площадь -231992,29 кв.м | | |
| 788 | 409603,82 | 3276484,04 |
| 789 | 409636,24 | 3276493,36 |
| 790 | 409568,34 | 3276568,50 |
| 791 | 409574,67 | 3276592,96 |
| 792 | 409603,64 | 3276604,73 |
| 793 | 409634,42 | 3276636,41 |
| 794 | 409686,94 | 3276644,57 |
| 795 | 409643,96 | 3276689,14 |
| 796 | 409573,92 | 3276757,98 |
| 797 | 409483,42 | 3276910,50 |
| 798 | 409306,58 | 3277057,55 |
| 799 | 409234,31 | 3277047,55 |
| 800 | 409189,46 | 3277035,62 |
| 801 | 409160,56 | 3277027,08 |
| 802 | 408972,50 | 3276894,29 |
| 803 | 408894,75 | 3276845,59 |
| 804 | 408831,33 | 3276815,87 |
| 805 | 408776,34 | 3276826,23 |
| 806 | 408724,12 | 3276847,46 |
| 807 | 408609,08 | 3276895,31 |
| 808 | 408576,23 | 3276896,44 |
| 809 | 408529,99 | 3276832,86 |
| 810 | 408507,12 | 3276770,09 |
| 811 | 408590,24 | 3276785,18 |
| 812 | 408648,33 | 3276759,37 |
| 813 | 408709,95 | 3276758,59 |
| 814 | 408763,36 | 3276798,43 |
| 815 | 408788,71 | 3276805,67 |
| 816 | 408801,63 | 3276760,09 |
| 817 | 408848,96 | 3276747,18 |
| 818 | 408858,29 | 3276711,33 |
| 819 | 408874,07 | 3276694,83 |
| 820 | 408964,39 | 3276692,51 |
| 821 | 409028,67 | 3276710,62 |
| 822 | 409038,62 | 3276736,88 |
| 823 | 409015,89 | 3276746,48 |

Проект межевания территории для строительства объекта: «Строительство автомобильной дороги «Восточный обход г. Медногорска в Оренбургской области»

| | | |
|---|-----------|------------|
| 824 | 408962,57 | 3276743,21 |
| 825 | 408960,84 | 3276765,11 |
| 826 | 409021,80 | 3276784,49 |
| 827 | 409001,49 | 3276868,16 |
| 828 | 409045,86 | 3276884,45 |
| 829 | 409060,34 | 3276914,34 |
| 830 | 409097,08 | 3276902,82 |
| 831 | 409133,66 | 3276927,20 |
| 832 | 409150,88 | 3276912,86 |
| 833 | 409132,96 | 3276845,45 |
| 834 | 409151,60 | 3276841,87 |
| 835 | 409178,13 | 3276907,85 |
| 836 | 409193,19 | 3276906,41 |
| 837 | 409231,92 | 3276846,17 |
| 838 | 409246,99 | 3276797,36 |
| 839 | 409229,67 | 3276761,33 |
| 840 | 409169,00 | 3276775,82 |
| 841 | 409123,64 | 3276749,35 |
| 842 | 409167,39 | 3276712,78 |
| 843 | 409283,58 | 3276699,88 |
| 844 | 409305,74 | 3276656,33 |
| 845 | 409289,32 | 3276629,60 |
| 846 | 409185,32 | 3276630,96 |
| 847 | 409183,18 | 3276610,94 |
| 848 | 409229,08 | 3276591,58 |
| 849 | 409257,05 | 3276547,12 |
| 850 | 409286,74 | 3276538,61 |
| 851 | 409337,44 | 3276567,58 |
| 852 | 409380,00 | 3276604,71 |
| 853 | 409406,95 | 3276595,90 |
| 854 | 409419,85 | 3276573,67 |
| 855 | 409389,96 | 3276524,13 |
| 856 | 409476,51 | 3276525,62 |
| 56:15:0000000:441:3У2(17), площадь -2999,38 кв.м. | | |
| 857 | 409300,19 | 3277060,34 |
| 858 | 409283,14 | 3277071,08 |
| 859 | 409252,59 | 3277094,18 |
| 860 | 409201,89 | 3277068,36 |
| 861 | 409158,18 | 3277031,49 |
| 862 | 409188,14 | 3277040,43 |
| 863 | 409233,36 | 3277052,48 |
| 56:15:0000000:441:3У2(18), площадь -161993,32 кв.м. | | |
| 864 | 409669,52 | 3277914,13 |
| 865 | 409747,01 | 3278002,37 |
| 866 | 409738,34 | 3278033,67 |
| 867 | 409627,86 | 3278002,87 |
| 868 | 409549,97 | 3278017,36 |
| 869 | 409382,45 | 3278320,27 |
| 870 | 409330,75 | 3278475,56 |
| 871 | 409285,14 | 3278468,07 |
| 872 | 409077,36 | 3278362,40 |
| 873 | 409023,66 | 3278381,41 |

Проект межевания территории для строительства объекта: «Строительство автомобильной дороги «Восточный обход г. Медногорска в Оренбургской области»

| | | |
|---|-----------|------------|
| 874 | 409092,11 | 3278252,15 |
| 875 | 409146,04 | 3278118,75 |
| 876 | 409236,07 | 3278032,68 |
| 877 | 409327,18 | 3278019,15 |
| 878 | 409429,17 | 3278033,89 |
| 879 | 409448,37 | 3277990,72 |
| 880 | 409369,21 | 3278001,50 |
| 881 | 409345,72 | 3277985,57 |
| 882 | 409282,92 | 3278003,79 |
| 883 | 409276,47 | 3277963,01 |
| 884 | 409287,35 | 3277906,86 |
| 885 | 409245,69 | 3277879,68 |
| 886 | 409261,44 | 3277832,56 |
| 887 | 409284,52 | 3277848,30 |
| 888 | 409296,40 | 3277876,07 |
| 889 | 409300,50 | 3277906,79 |
| 890 | 409374,22 | 3277962,25 |
| 891 | 409405,68 | 3277970,52 |
| 892 | 409512,23 | 3277959,23 |
| 56:15:0000000:441:3У2(19), площадь -260984,43 кв.м. | | |
| 893 | 411137,99 | 3279065,37 |
| 894 | 411117,46 | 3279662,39 |
| 895 | 411104,76 | 3279887,06 |
| 896 | 411003,08 | 3279624,94 |
| 897 | 410941,89 | 3279623,28 |
| 898 | 410893,93 | 3279639,81 |
| 899 | 410908,81 | 3279730,77 |
| 900 | 411019,58 | 3280016,05 |
| 901 | 410927,79 | 3279988,76 |
| 902 | 410922,85 | 3279868,03 |
| 903 | 410889,77 | 3279820,74 |
| 904 | 410838,50 | 3279869,68 |
| 905 | 410869,91 | 3280000,33 |
| 906 | 410863,29 | 3280056,55 |
| 907 | 410826,91 | 3280046,63 |
| 908 | 410816,99 | 3279988,75 |
| 909 | 410731,47 | 3279880,39 |
| 910 | 410791,07 | 3279805,27 |
| 911 | 410734,32 | 3279780,38 |
| 912 | 410696,28 | 3279859,75 |
| 913 | 410679,74 | 3279849,83 |
| 914 | 410689,67 | 3279748,94 |
| 915 | 410623,56 | 3279694,75 |
| 916 | 410563,98 | 3279666,25 |
| 917 | 410449,87 | 3279689,40 |
| 918 | 410497,48 | 3279819,07 |
| 919 | 410350,38 | 3279939,94 |
| 920 | 410299,43 | 3279916,26 |
| 921 | 410276,49 | 3279716,76 |
| 922 | 410266,43 | 3279697,66 |
| 923 | 410248,10 | 3279689,39 |
| 924 | 410215,49 | 3279716,76 |

Проект межевания территории для строительства объекта: «Строительство автомобильной дороги «Восточный обход г. Медногорска в Оренбургской области»

| | | |
|---|-----------|------------|
| 925 | 410209,02 | 3279769,15 |
| 926 | 410172,02 | 3279775,38 |
| 927 | 410153,05 | 3279757,66 |
| 928 | 410153,42 | 3279688,77 |
| 929 | 410107,17 | 3279674,65 |
| 930 | 410123,39 | 3279649,97 |
| 931 | 410202,80 | 3279653,59 |
| 932 | 410223,46 | 3279635,77 |
| 933 | 410231,98 | 3279596,47 |
| 934 | 410217,00 | 3279482,21 |
| 935 | 410169,60 | 3279347,30 |
| 936 | 410110,85 | 3279332,30 |
| 937 | 410094,25 | 3279312,05 |
| 938 | 410081,29 | 3279154,44 |
| 939 | 410088,60 | 3279136,61 |
| 940 | 410118,98 | 3279128,51 |
| 941 | 410170,83 | 3279279,64 |
| 942 | 410260,35 | 3279503,70 |
| 943 | 410328,40 | 3279612,69 |
| 944 | 410384,31 | 3279645,10 |
| 945 | 410487,63 | 3279629,30 |
| 946 | 410554,90 | 3279598,92 |
| 947 | 410620,05 | 3279530,22 |
| 948 | 410696,31 | 3279531,67 |
| 949 | 410821,91 | 3279596,51 |
| 950 | 410899,30 | 3279580,72 |
| 951 | 411001,00 | 3279477,81 |
| 952 | 411064,84 | 3279420,37 |
| 953 | 411087,72 | 3279381,39 |
| 954 | 411098,27 | 3279280,51 |
| 955 | 411093,81 | 3279229,46 |
| 956 | 411075,18 | 3279174,76 |
| 56:15:0000000:441:3У2(20), площадь -138993,97 кв.м. | | |
| 957 | 410711,07 | 3280078,40 |
| 958 | 410802,76 | 3280161,16 |
| 959 | 410739,75 | 3280147,99 |
| 960 | 410724,24 | 3280186,07 |
| 961 | 410745,37 | 3280249,56 |
| 962 | 410777,35 | 3280285,29 |
| 963 | 410843,18 | 3280294,70 |
| 964 | 410903,37 | 3280266,49 |
| 965 | 410995,54 | 3280217,59 |
| 966 | 411025,63 | 3280211,96 |
| 967 | 411087,71 | 3280249,58 |
| 968 | 411080,16 | 3280373,71 |
| 969 | 411029,38 | 3280360,54 |
| 970 | 410989,88 | 3280354,89 |
| 971 | 410984,25 | 3280330,44 |
| 972 | 410999,29 | 3280290,95 |
| 973 | 410984,25 | 3280275,90 |
| 974 | 410933,46 | 3280315,39 |
| 975 | 410912,77 | 3280313,51 |

Проект межевания территории для строительства объекта: «Строительство автомобильной дороги «Восточный обход г. Медногорска в Оренбургской области»

| | | |
|---|-----------|------------|
| 976 | 410886,44 | 3280294,71 |
| 977 | 410867,63 | 3280304,11 |
| 978 | 410835,64 | 3280362,41 |
| 979 | 410711,51 | 3280360,52 |
| 980 | 410681,42 | 3280343,59 |
| 981 | 410634,40 | 3280275,88 |
| 982 | 410587,38 | 3280275,88 |
| 983 | 410561,04 | 3280300,33 |
| 984 | 410587,37 | 3280347,35 |
| 985 | 410577,96 | 3280375,56 |
| 986 | 410545,98 | 3280379,32 |
| 987 | 410491,44 | 3280354,87 |
| 988 | 410474,51 | 3280343,58 |
| 989 | 410444,41 | 3280351,10 |
| 990 | 410419,96 | 3280469,59 |
| 991 | 410392,21 | 3280456,42 |
| 992 | 410378,58 | 3280426,33 |
| 993 | 410357,89 | 3280428,20 |
| 994 | 410331,55 | 3280484,63 |
| 995 | 410259,61 | 3280500,61 |
| 996 | 410248,31 | 3280533,52 |
| 997 | 410286,41 | 3280529,77 |
| 998 | 410278,87 | 3280550,45 |
| 999 | 410228,09 | 3280586,19 |
| 1000 | 410173,07 | 3280595,59 |
| 1001 | 410154,74 | 3280569,25 |
| 1002 | 410120,88 | 3280580,54 |
| 1003 | 410096,43 | 3280576,78 |
| 1004 | 410058,82 | 3280501,54 |
| 1005 | 410062,59 | 3280450,76 |
| 1006 | 410077,64 | 3280416,90 |
| 1007 | 410184,85 | 3280392,46 |
| 1008 | 410211,65 | 3280358,61 |
| 1009 | 410327,81 | 3280330,40 |
| 1010 | 410410,10 | 3280295,61 |
| 1011 | 410455,71 | 3280266,46 |
| 1012 | 410514,03 | 3280217,56 |
| 1013 | 410530,96 | 3280125,41 |
| 1014 | 410611,85 | 3280114,13 |
| 1015 | 410606,67 | 3280081,21 |
| 1016 | 410551,13 | 3280036,07 |
| 1017 | 410585,04 | 3280045,48 |
| 1018 | 410651,82 | 3280066,17 |
| Внутренние границы 56:15:0000000:441:3У2(20) | | |
| 1019 | 410332,97 | 3280352,98 |
| 1020 | 410350,84 | 3280362,38 |
| 1021 | 410371,53 | 3280404,69 |
| 1022 | 410335,79 | 3280414,10 |
| 1023 | 410263,38 | 3280447,01 |
| 1024 | 410250,20 | 3280424,44 |
| 1025 | 410225,76 | 3280431,03 |

Проект межевания территории для строительства объекта: «Строительство автомобильной дороги «Восточный обход г. Медногорска в Оренбургской области»

| | | |
|---|-----------|------------|
| 1026 | 410206,00 | 3280479,92 |
| 1027 | 410159,91 | 3280526,00 |
| 1028 | 410142,99 | 3280501,55 |
| 1029 | 410126,07 | 3280435,72 |
| 1030 | 410154,28 | 3280425,37 |
| 1031 | 410190,01 | 3280429,14 |
| 1032 | 410219,17 | 3280415,03 |
| 1033 | 410250,22 | 3280375,54 |
| 1034 | 410279,37 | 3280361,44 |
| 56:15:0000000:441:3У2(21), площадь -203984,49 кв.м. | | |
| 1035 | 410182,34 | 3279912,63 |
| 1036 | 410190,60 | 3279972,18 |
| 1037 | 410246,82 | 3280041,64 |
| 1038 | 410302,73 | 3280121,26 |
| 1039 | 410316,27 | 3280167,32 |
| 1040 | 410349,35 | 3280190,48 |
| 1041 | 410392,36 | 3280149,13 |
| 1042 | 410395,66 | 3280127,64 |
| 1043 | 410370,87 | 3280079,67 |
| 1044 | 410536,25 | 3280056,54 |
| 1045 | 410522,98 | 3280092,49 |
| 1046 | 410463,72 | 3280149,86 |
| 1047 | 410425,43 | 3280157,41 |
| 1048 | 410427,08 | 3280200,40 |
| 1049 | 410463,71 | 3280197,81 |
| 1050 | 410451,88 | 3280253,32 |
| 1051 | 410389,03 | 3280238,44 |
| 1052 | 410304,69 | 3280296,31 |
| 1053 | 410281,53 | 3280269,85 |
| 1054 | 410352,66 | 3280215,28 |
| 1055 | 410265,01 | 3280202,04 |
| 1056 | 410240,20 | 3280215,27 |
| 1057 | 410240,19 | 3280238,43 |
| 1058 | 410193,88 | 3280246,69 |
| 1059 | 410197,18 | 3280304,57 |
| 1060 | 410097,52 | 3280287,89 |
| 1061 | 410058,27 | 3280332,68 |
| 1062 | 409960,69 | 3280322,75 |
| 1063 | 409798,61 | 3280387,23 |
| 1064 | 409651,43 | 3280319,42 |
| 1065 | 409383,49 | 3280428,55 |
| 1066 | 409331,38 | 3280394,29 |
| 1067 | 409297,54 | 3280319,06 |
| 1068 | 409356,32 | 3280275,81 |
| 1069 | 409388,47 | 3280289,64 |
| 1070 | 409409,96 | 3280337,60 |
| 1071 | 409440,14 | 3280335,59 |
| 1072 | 409456,27 | 3280279,72 |
| 1073 | 409446,36 | 3280226,80 |
| 1074 | 409474,36 | 3280219,38 |
| 1075 | 409489,35 | 3280251,61 |
| 1076 | 409491,00 | 3280286,34 |

Проект межевания территории для строительства объекта: «Строительство автомобильной дороги «Восточный обход г. Медногорска в Оренбургской области»

| | | |
|------|-----------|------------|
| 1077 | 409517,47 | 3280292,95 |
| 1078 | 409575,78 | 3280199,98 |
| 1079 | 409558,82 | 3280150,74 |
| 1080 | 409591,90 | 3280154,05 |
| 1081 | 409613,15 | 3280250,49 |
| 1082 | 409651,42 | 3280286,35 |
| 1083 | 409677,89 | 3280253,28 |
| 1084 | 409663,39 | 3280178,96 |
| 1085 | 409704,96 | 3280112,96 |
| 1086 | 409700,43 | 3280046,68 |
| 1087 | 409766,09 | 3280038,08 |
| 1088 | 409811,05 | 3280059,54 |
| 1089 | 409813,77 | 3280082,09 |
| 1090 | 409776,09 | 3280117,82 |
| 1091 | 409778,68 | 3280175,05 |
| 1092 | 409826,74 | 3280180,52 |
| 1093 | 409871,39 | 3280226,83 |
| 1094 | 409868,08 | 3280276,44 |
| 1095 | 409964,00 | 3280278,09 |
| 1096 | 409994,98 | 3280291,82 |
| 1097 | 410015,57 | 3280282,42 |
| 1098 | 409997,19 | 3280235,30 |
| 1099 | 410081,42 | 3280231,65 |
| 1100 | 410133,62 | 3280187,45 |
| 1101 | 410179,01 | 3280175,58 |
| 1102 | 410229,71 | 3280175,11 |
| 1103 | 410199,95 | 3280128,06 |
| 1104 | 410196,16 | 3280095,29 |
| 1105 | 410143,50 | 3280075,55 |
| 1106 | 410094,60 | 3280049,20 |
| 1107 | 410056,05 | 3279938,24 |
| 1108 | 410033,50 | 3279915,93 |
| 1109 | 410000,57 | 3279904,38 |
| 1110 | 409940,38 | 3279906,25 |
| 1111 | 409920,97 | 3279878,00 |
| 1112 | 409879,25 | 3279863,94 |
| 1113 | 409846,34 | 3279889,32 |
| 1114 | 409811,88 | 3279889,47 |
| 1115 | 409772,09 | 3279781,60 |
| 1116 | 409877,43 | 3279773,90 |
| 1117 | 409935,78 | 3279760,14 |
| 1118 | 410038,69 | 3279759,33 |
| 1119 | 410101,90 | 3279740,69 |
| 1120 | 410093,21 | 3279796,24 |
| 1121 | 410093,42 | 3279844,35 |
| 1122 | 409995,47 | 3279790,25 |
| 1123 | 409944,20 | 3279781,98 |
| 1124 | 409896,24 | 3279816,70 |
| 1125 | 409934,74 | 3279847,01 |
| 1126 | 410056,05 | 3279892,16 |
| 1127 | 410078,63 | 3279913,79 |
| 1128 | 410116,19 | 3279866,33 |

Проект межевания территории для строительства объекта: «Строительство автомобильной дороги «Восточный обход г. Медногорска в Оренбургской области»

| | | |
|--|-----------|------------|
| 56:15:0000000:441:3У2(22), площадь -60996,31 кв.м. | | |
| 1129 | 409306,56 | 3279623,15 |
| 1130 | 409342,61 | 3279699,73 |
| 1131 | 409377,85 | 3279837,08 |
| 1132 | 409343,50 | 3279860,16 |
| 1133 | 409298,15 | 3279862,28 |
| 1134 | 409243,59 | 3279875,04 |
| 1135 | 409179,81 | 3279819,77 |
| 1136 | 409177,70 | 3279749,61 |
| 1137 | 409205,34 | 3279720,56 |
| 1138 | 409281,16 | 3279695,06 |
| 1139 | 409289,67 | 3279670,26 |
| 1140 | 409239,76 | 3279646,92 |
| 1141 | 409224,00 | 3279622,53 |
| 1142 | 409242,82 | 3279577,30 |
| 1143 | 409206,03 | 3279547,29 |
| 1144 | 409164,97 | 3279539,16 |
| 1145 | 409088,09 | 3279566,08 |
| 1146 | 408914,71 | 3279634,74 |
| 1147 | 408855,15 | 3279677,77 |
| 1148 | 408823,74 | 3279770,33 |
| 1149 | 408784,78 | 3279888,39 |
| 1150 | 408780,96 | 3279925,72 |
| 1151 | 408784,02 | 3280005,16 |
| 1152 | 408878,28 | 3280077,93 |
| 1153 | 408883,24 | 3280154,00 |
| 1154 | 408855,04 | 3280128,03 |
| 1155 | 408843,62 | 3280089,56 |
| 1156 | 408799,99 | 3280078,88 |
| 1157 | 408764,76 | 3280048,78 |
| 1158 | 408748,19 | 3279970,68 |
| 1159 | 408772,63 | 3279877,41 |
| 1160 | 408819,38 | 3279719,67 |
| 1161 | 408865,76 | 3279638,53 |
| 1162 | 408970,35 | 3279583,34 |
| 1163 | 409060,66 | 3279563,41 |
| 1164 | 409143,70 | 3279515,71 |
| 1165 | 409212,85 | 3279480,40 |
| 56:15:0000000:441:3У2(23), площадь -20000,00 кв.м. | | |
| 1166 | 409053,58 | 3280169,00 |
| 1167 | 409068,68 | 3280188,55 |
| 1168 | 409051,80 | 3280200,11 |
| 1169 | 408985,12 | 3280227,66 |
| 1170 | 408988,69 | 3280243,22 |
| 1171 | 409023,34 | 3280271,21 |
| 1172 | 409007,62 | 3280290,33 |
| 1173 | 408971,62 | 3280293,21 |
| 1174 | 408960,58 | 3280306,95 |
| 1175 | 408962,95 | 3280325,54 |
| 1176 | 408936,23 | 3280325,42 |
| 1177 | 408886,16 | 3280304,24 |
| 1178 | 408856,23 | 3280309,42 |

Проект межевания территории для строительства объекта: «Строительство автомобильной дороги «Восточный обход г. Медногорска в Оренбургской области»

| | | |
|--|-----------|------------|
| 1179 | 408845,56 | 3280337,86 |
| 1180 | 408791,34 | 3280334,30 |
| 1181 | 408837,56 | 3280276,53 |
| 1182 | 408884,68 | 3280200,98 |
| 1183 | 408950,47 | 3280201,88 |
| 1184 | 409015,35 | 3280184,11 |
| 56:15:0000000:441:3У2(24), площадь - 151990,61 кв.м. | | |
| 1185 | 409120,59 | 3279356,24 |
| 1186 | 409248,77 | 3279358,07 |
| 1187 | 409307,29 | 3279367,85 |
| 1188 | 409258,76 | 3279431,96 |
| 1189 | 409209,98 | 3279476,25 |
| 1190 | 409141,21 | 3279511,37 |
| 1191 | 409058,83 | 3279558,70 |
| 1192 | 408968,78 | 3279578,60 |
| 1193 | 408863,13 | 3279634,28 |
| 1194 | 408837,27 | 3279679,03 |
| 1195 | 408786,40 | 3279646,32 |
| 1196 | 408684,29 | 3279664,16 |
| 1197 | 408628,61 | 3279654,06 |
| 1198 | 408609,85 | 3279625,30 |
| 1199 | 408564,92 | 3279621,93 |
| 1200 | 408473,91 | 3279674,15 |
| 1201 | 408498,66 | 3279737,58 |
| 1202 | 408497,91 | 3279793,26 |
| 1203 | 408436,77 | 3279805,64 |
| 1204 | 408383,36 | 3279873,23 |
| 1205 | 408390,27 | 3279939,38 |
| 1206 | 408425,81 | 3280008,49 |
| 1207 | 408391,24 | 3280052,91 |
| 1208 | 408407,35 | 3280076,34 |
| 1209 | 408438,29 | 3280080,98 |
| 1210 | 408551,21 | 3280145,96 |
| 1211 | 408602,26 | 3280133,58 |
| 1212 | 408592,98 | 3280068,61 |
| 1213 | 408611,55 | 3280036,13 |
| 1214 | 408668,70 | 3279996,66 |
| 1215 | 408627,04 | 3279944,86 |
| 1216 | 408668,80 | 3279918,57 |
| 1217 | 408715,21 | 3279964,98 |
| 1218 | 408741,51 | 3279900,01 |
| 1219 | 408746,16 | 3279844,32 |
| 1220 | 408795,67 | 3279728,31 |
| 1221 | 408814,59 | 3279718,25 |
| 1222 | 408767,80 | 3279876,14 |
| 1223 | 408743,29 | 3279971,71 |
| 1224 | 408760,45 | 3280051,32 |
| 1225 | 408711,33 | 3280038,45 |
| 1226 | 408697,41 | 3280049,29 |
| 1227 | 408698,94 | 3280091,05 |
| 1228 | 408674,19 | 3280123,53 |
| 1229 | 408630,88 | 3280129,71 |

Проект межевания территории для строительства объекта: «Строительство автомобильной дороги «Восточный обход г. Медногорска в Оренбургской области»

| | | |
|--|-----------|------------|
| 1230 | 408610,76 | 3280154,47 |
| 1231 | 408682,70 | 3280186,18 |
| 1232 | 408732,20 | 3280184,64 |
| 1233 | 408763,13 | 3280203,20 |
| 1234 | 408738,38 | 3280221,76 |
| 1235 | 408690,43 | 3280212,48 |
| 1236 | 408633,19 | 3280200,10 |
| 1237 | 408571,32 | 3280181,53 |
| 1238 | 408518,35 | 3280182,95 |
| 1239 | 408485,65 | 3280200,67 |
| 1240 | 408403,67 | 3280132,60 |
| 1241 | 408327,87 | 3280121,77 |
| 1242 | 408330,78 | 3279765,97 |
| 1243 | 408338,38 | 3279565,68 |
| 1244 | 408407,59 | 3279567,67 |
| 1245 | 408495,46 | 3279558,78 |
| 1246 | 408550,49 | 3279560,46 |
| 1247 | 408628,75 | 3279595,31 |
| 1248 | 408769,38 | 3279598,37 |
| 1249 | 408890,82 | 3279581,37 |
| 1250 | 409009,95 | 3279544,25 |
| 1251 | 409108,96 | 3279516,40 |
| 1252 | 409148,41 | 3279494,75 |
| 1253 | 409149,95 | 3279473,87 |
| 1254 | 409163,10 | 3279415,86 |
| 1255 | 409149,96 | 3279391,88 |
| 1256 | 409122,12 | 3279382,60 |
| 1257 | 409095,81 | 3279396,53 |
| 1258 | 409038,56 | 3279349,80 |
| 56:15:0000000:441:3У2(25), площадь -9999,67 кв.м. | | |
| 1259 | 408401,56 | 3280137,35 |
| 1260 | 408482,40 | 3280204,47 |
| 1261 | 408478,02 | 3280225,25 |
| 1262 | 408440,60 | 3280215,06 |
| 1263 | 408391,67 | 3280224,61 |
| 1264 | 408323,45 | 3280194,27 |
| 1265 | 408326,84 | 3280126,67 |
| 56:15:0000000:441:3У2(26), площадь -19997,73 кв.м. | | |
| 1266 | 408087,88 | 3280353,43 |
| 1267 | 408129,08 | 3280387,42 |
| 1268 | 408109,59 | 3280408,69 |
| 1269 | 408085,17 | 3280404,05 |
| 1270 | 408075,24 | 3280407,97 |
| 1271 | 408024,01 | 3280494,52 |
| 1272 | 407995,64 | 3280532,95 |
| 1273 | 407972,67 | 3280529,44 |
| 1274 | 407928,24 | 3280442,13 |
| 1275 | 407865,04 | 3280392,98 |
| 1276 | 407949,78 | 3280387,84 |
| 1277 | 408022,34 | 3280370,52 |
| 56:15:0000000:441:3У2(27), площадь -20998,87 кв.м. | | |
| 1278 | 408065,73 | 3280178,93 |

Проект межевания территории для строительства объекта: «Строительство автомобильной дороги «Восточный обход г. Медногорска в Оренбургской области»

| | | |
|--|-----------|------------|
| 1279 | 408063,82 | 3280230,16 |
| 1280 | 408050,52 | 3280289,01 |
| 1281 | 408070,14 | 3280333,25 |
| 1282 | 408086,62 | 3280348,60 |
| 1283 | 408021,13 | 3280365,66 |
| 1284 | 407949,04 | 3280382,87 |
| 1285 | 407861,70 | 3280389,01 |
| 1286 | 407900,63 | 3280352,06 |
| 1287 | 408006,27 | 3280204,22 |
| 56:15:0000000:441:3У2(28), площадь -6000,13 кв.м | | |
| 1288 | 407950,92 | 3280273,22 |
| 1289 | 407896,85 | 3280348,76 |
| 1290 | 407858,26 | 3280385,39 |
| 1291 | 407847,37 | 3280389,69 |
| 1292 | 407845,64 | 3280353,76 |
| 1293 | 407836,61 | 3280322,13 |
| 1294 | 407821,40 | 3280300,51 |
| 1295 | 407869,02 | 3280299,22 |
| 1296 | 407926,18 | 3280278,87 |
| 56:15:0000000:441:3У2(29), площадь -43997,35 кв.м. | | |
| 1297 | 408016,45 | 3280180,60 |
| 1298 | 408003,04 | 3280200,40 |
| 1299 | 407951,69 | 3280272,13 |
| 1300 | 407925,84 | 3280277,93 |
| 1301 | 407868,84 | 3280298,22 |
| 1302 | 407821,38 | 3280299,51 |
| 1303 | 407777,86 | 3280292,87 |
| 1304 | 407702,65 | 3280292,28 |
| 1305 | 407620,22 | 3280296,48 |
| 1306 | 407638,29 | 3280273,15 |
| 1307 | 407705,39 | 3280193,07 |
| 1308 | 407754,75 | 3280134,63 |
| 1309 | 407786,08 | 3280120,57 |
| 56:15:0000000:441:3У2(30), площадь -17998,80 кв.м. | | |
| 1310 | 407784,04 | 3280116,01 |
| 1311 | 407750,94 | 3280131,41 |
| 1312 | 407701,58 | 3280189,84 |
| 1313 | 407634,45 | 3280269,94 |
| 1314 | 407615,49 | 3280294,77 |
| 1315 | 407608,93 | 3280307,88 |
| 1316 | 407511,43 | 3280328,61 |
| 1317 | 407565,18 | 3280228,81 |
| 1318 | 407635,42 | 3280186,79 |
| 1319 | 407683,42 | 3280125,95 |
| 1320 | 407725,24 | 3280093,21 |
| 56:15:0000000:441:3У2(31), площадь -61997,19 кв.м. | | |
| 1321 | 407609,27 | 3280648,91 |
| 1322 | 407624,09 | 3280669,23 |
| 1323 | 407580,05 | 3280688,21 |
| 1324 | 407575,87 | 3280705,25 |
| 1325 | 407603,86 | 3280710,56 |

Проект межевания территории для строительства объекта: «Строительство автомобильной дороги «Восточный обход г. Медногорска в Оренбургской области»

| | | |
|---|-----------|------------|
| 1326 | 407674,98 | 3280692,72 |
| 1327 | 407690,19 | 3280708,14 |
| 1328 | 407684,37 | 3280728,19 |
| 1329 | 407544,48 | 3280775,57 |
| 1330 | 407495,35 | 3280803,04 |
| 1331 | 407485,36 | 3280824,68 |
| 1332 | 407513,29 | 3280836,13 |
| 1333 | 407511,20 | 3280866,38 |
| 1334 | 407479,90 | 3280890,37 |
| 1335 | 407484,74 | 3280980,07 |
| 1336 | 407446,28 | 3281020,96 |
| 1337 | 407371,41 | 3281020,74 |
| 1338 | 407396,44 | 3280994,67 |
| 1339 | 407399,14 | 3280964,42 |
| 1340 | 407363,08 | 3280915,39 |
| 1341 | 407330,75 | 3280853,85 |
| 1342 | 407305,72 | 3280804,83 |
| 1343 | 407300,51 | 3280754,77 |
| 1344 | 407305,92 | 3280701,04 |
| 1345 | 407349,53 | 3280715,66 |
| 1346 | 407410,03 | 3280707,31 |
| 1347 | 407494,53 | 3280687,49 |
| 1348 | 407570,68 | 3280651,00 |
| 56:15:0000000:441:3У2(32), площадь -45998,60 кв.м. | | |
| 1349 | 407252,78 | 3280615,12 |
| 1350 | 407264,45 | 3280644,19 |
| 1351 | 407277,36 | 3280680,91 |
| 1352 | 407301,09 | 3280699,73 |
| 1353 | 407298,51 | 3280724,70 |
| 1354 | 407274,43 | 3280753,96 |
| 1355 | 407238,71 | 3280794,06 |
| 1356 | 407198,72 | 3280810,79 |
| 1357 | 407134,53 | 3280844,27 |
| 1358 | 407068,49 | 3280879,61 |
| 1359 | 407033,98 | 3280808,25 |
| 1360 | 407026,75 | 3280763,58 |
| 1361 | 407022,17 | 3280704,46 |
| 1362 | 407056,32 | 3280690,66 |
| 1363 | 407091,80 | 3280675,55 |
| 1364 | 407078,67 | 3280613,14 |
| 1365 | 407098,55 | 3280633,68 |
| 1366 | 407134,50 | 3280657,82 |
| 1367 | 407157,48 | 3280656,29 |
| 1368 | 407182,69 | 3280621,95 |
| 1369 | 407231,09 | 3280603,96 |
| 56:15:0000000:441:3У2(33), площадь -137991,52 кв.м. | | |
| 1370 | 407316,14 | 3281174,25 |
| 1371 | 407359,26 | 3281188,05 |
| 1372 | 407429,97 | 3281193,81 |
| 1373 | 407423,64 | 3281244,39 |
| 1374 | 407386,84 | 3281253,58 |
| 1375 | 407342,59 | 3281239,79 |

Проект межевания территории для строительства объекта: «Строительство автомобильной дороги «Восточный обход г. Медногорска в Оренбургской области»

| | | |
|---|-----------|------------|
| 1376 | 407324,18 | 3281258,18 |
| 1377 | 407323,60 | 3281301,29 |
| 1378 | 407303,38 | 3281324,22 |
| 1379 | 407356,37 | 3281357,06 |
| 1380 | 407355,79 | 3281377,17 |
| 1381 | 407320,03 | 3281396,66 |
| 1382 | 407293,13 | 3281372,00 |
| 1383 | 407280,07 | 3281328,38 |
| 1384 | 407256,75 | 3281341,70 |
| 1385 | 407274,15 | 3281417,41 |
| 1386 | 407251,73 | 3281443,28 |
| 1387 | 407203,44 | 3281469,72 |
| 1388 | 407166,00 | 3281499,47 |
| 1389 | 407131,57 | 3281515,70 |
| 1390 | 407122,95 | 3281503,63 |
| 1391 | 407159,75 | 3281462,24 |
| 1392 | 407147,68 | 3281441,55 |
| 1393 | 407113,19 | 3281440,97 |
| 1394 | 407071,22 | 3281467,99 |
| 1395 | 407076,25 | 3281522,63 |
| 1396 | 407118,59 | 3281558,69 |
| 1397 | 407119,83 | 3281584,52 |
| 1398 | 407071,20 | 3281584,10 |
| 1399 | 407060,29 | 3281597,75 |
| 1400 | 407066,42 | 3281625,63 |
| 1401 | 407038,54 | 3281650,67 |
| 1402 | 407004,05 | 3281643,11 |
| 1403 | 406970,97 | 3281672,87 |
| 1404 | 407011,19 | 3281559,59 |
| 1405 | 406968,89 | 3281504,46 |
| 1406 | 406817,60 | 3281390,35 |
| 1407 | 406697,40 | 3281400,46 |
| 1408 | 406635,98 | 3281443,78 |
| 1409 | 406616,72 | 3281378,57 |
| 1410 | 406568,52 | 3281293,82 |
| 1411 | 406559,88 | 3281243,39 |
| 1412 | 406567,17 | 3281195,31 |
| 1413 | 406565,74 | 3281121,47 |
| 1414 | 406601,39 | 3281090,11 |
| 1415 | 406649,22 | 3281056,78 |
| 1416 | 406733,12 | 3281036,87 |
| 1417 | 406850,48 | 3281307,59 |
| 1418 | 406947,02 | 3281403,68 |
| 1419 | 407005,11 | 3281436,94 |
| 1420 | 407045,92 | 3281443,84 |
| 1421 | 407103,99 | 3281435,80 |
| 1422 | 407168,38 | 3281405,91 |
| 1423 | 407196,01 | 3281378,77 |
| 1424 | 407239,09 | 3281333,48 |
| 1425 | 407298,89 | 3281284,62 |
| 1426 | 407315,69 | 3281229,21 |
| 56:15:0000000:441:3У2(34), площадь -5999,57 кв.м. | | |

Проект межевания территории для строительства объекта: «Строительство автомобильной дороги «Восточный обход г. Медногорска в Оренбургской области»

| | | |
|---|-----------|------------|
| 1427 | 406598,26 | 3281086,20 |
| 1428 | 406560,91 | 3281119,40 |
| 1429 | 406562,30 | 3281186,28 |
| 1430 | 406559,62 | 3281206,82 |
| 1431 | 406542,19 | 3281207,59 |
| 1432 | 406535,50 | 3281109,13 |
| 1433 | 406522,79 | 3281039,95 |
| 1434 | 406539,32 | 3281030,99 |
| 1435 | 406570,51 | 3281051,14 |
| 56:15:0000000:441:3У2(35), площадь -137994,26 кв.м. | | |
| 1436 | 390634,10 | 3279724,12 |
| 1437 | 390619,69 | 3279800,11 |
| 1438 | 390697,56 | 3279833,97 |
| 1439 | 390719,56 | 3279883,07 |
| 1440 | 390826,21 | 3279889,84 |
| 1441 | 390927,80 | 3279874,61 |
| 1442 | 390926,10 | 3279957,55 |
| 1443 | 390716,17 | 3279996,49 |
| 1444 | 390665,53 | 3280006,65 |
| 1445 | 390575,66 | 3279960,93 |
| 1446 | 390504,56 | 3279906,76 |
| 1447 | 390394,53 | 3279847,51 |
| 1448 | 390323,43 | 3279840,74 |
| 1449 | 390243,87 | 3279781,48 |
| 1450 | 390176,15 | 3279774,71 |
| 1451 | 390152,45 | 3279759,48 |
| 1452 | 390149,07 | 3279662,99 |
| 1453 | 390172,78 | 3279571,57 |
| 1454 | 390264,20 | 3279586,81 |
| 1455 | 390460,57 | 3279674,84 |
| 56:15:0000000:441:3У2(36), площадь -96821,58 кв.м. | | |
| 1456 | 389226,31 | 3279563,37 |
| 1457 | 389255,63 | 3279622,95 |
| 1458 | 389214,20 | 3279815,10 |
| 1459 | 389137,11 | 3279848,46 |
| 1460 | 389017,44 | 3279836,95 |
| 1461 | 388951,98 | 3279817,39 |
| 1462 | 388916,47 | 3279847,34 |
| 1463 | 388923,72 | 3280031,18 |
| 1464 | 388746,20 | 3279908,06 |
| 1465 | 388731,49 | 3279899,61 |
| 1466 | 388759,80 | 3279851,86 |
| 1467 | 388938,44 | 3279689,77 |
| 56:15:0000000:441:3У2(37), площадь -167868,55 кв.м. | | |
| 1468 | 391292,73 | 3280923,49 |
| 1469 | 391132,04 | 3280935,20 |
| 1470 | 390873,50 | 3281723,40 |
| 1471 | 390935,20 | 3281742,39 |
| 1472 | 390941,12 | 3281745,06 |
| 1473 | 390921,30 | 3281848,45 |
| 1474 | 390897,99 | 3281908,15 |
| 1475 | 390784,13 | 3281886,33 |

Проект межевания территории для строительства объекта: «Строительство автомобильной дороги «Восточный обход г. Медногорска в Оренбургской области»

| | | |
|---|-----------|------------|
| 1476 | 390727,11 | 3281903,68 |
| 1477 | 390651,17 | 3281901,44 |
| 1478 | 390671,27 | 3281778,60 |
| 1479 | 390723,71 | 3281662,65 |
| 1480 | 390771,81 | 3281522,85 |
| 1481 | 390801,43 | 3281432,69 |
| 1482 | 390860,06 | 3281338,58 |
| 1483 | 390922,31 | 3281297,69 |
| 1484 | 390905,83 | 3281274,93 |
| 1485 | 390863,37 | 3281307,30 |
| 1486 | 390840,55 | 3281289,85 |
| 1487 | 390921,50 | 3281083,94 |
| 1488 | 390990,76 | 3280978,97 |
| 1489 | 391072,29 | 3280936,52 |
| 56:15:0000000:441:3У2(38), площадь - 12115,20 кв.м. | | |
| 1490 | 388898,06 | 3279707,50 |
| 1491 | 388748,83 | 3279842,91 |
| 1492 | 388719,36 | 3279892,63 |
| 1493 | 388672,25 | 3279865,55 |
| 1494 | 388670,92 | 3279817,45 |
| 1495 | 388686,15 | 3279791,76 |
| 1496 | 388769,09 | 3279764,13 |
| 1490 | 388898,06 | 3279707,50 |